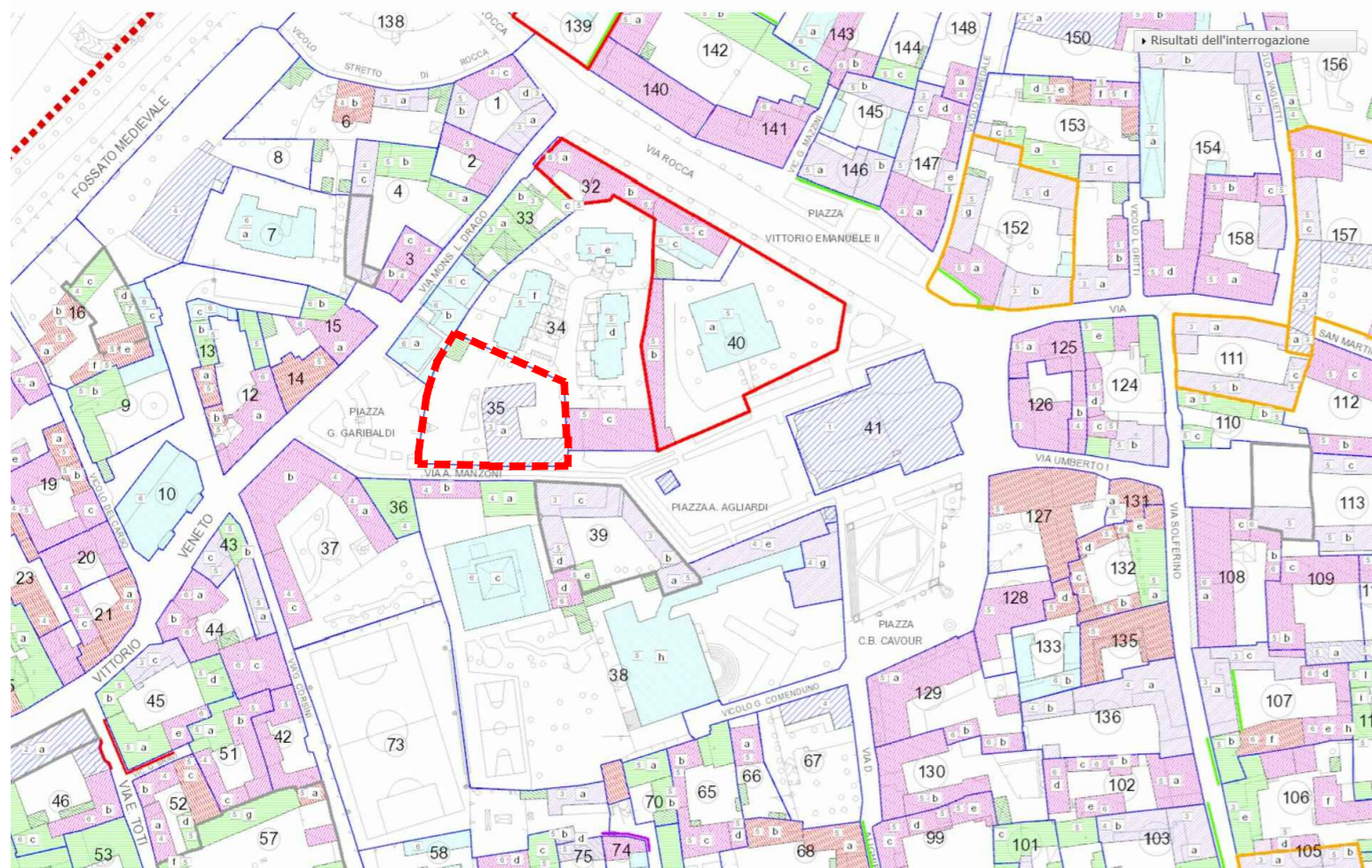









PdR n2 t4 - Centro storico



ESTRATTO PIANO DELLE REGOLE

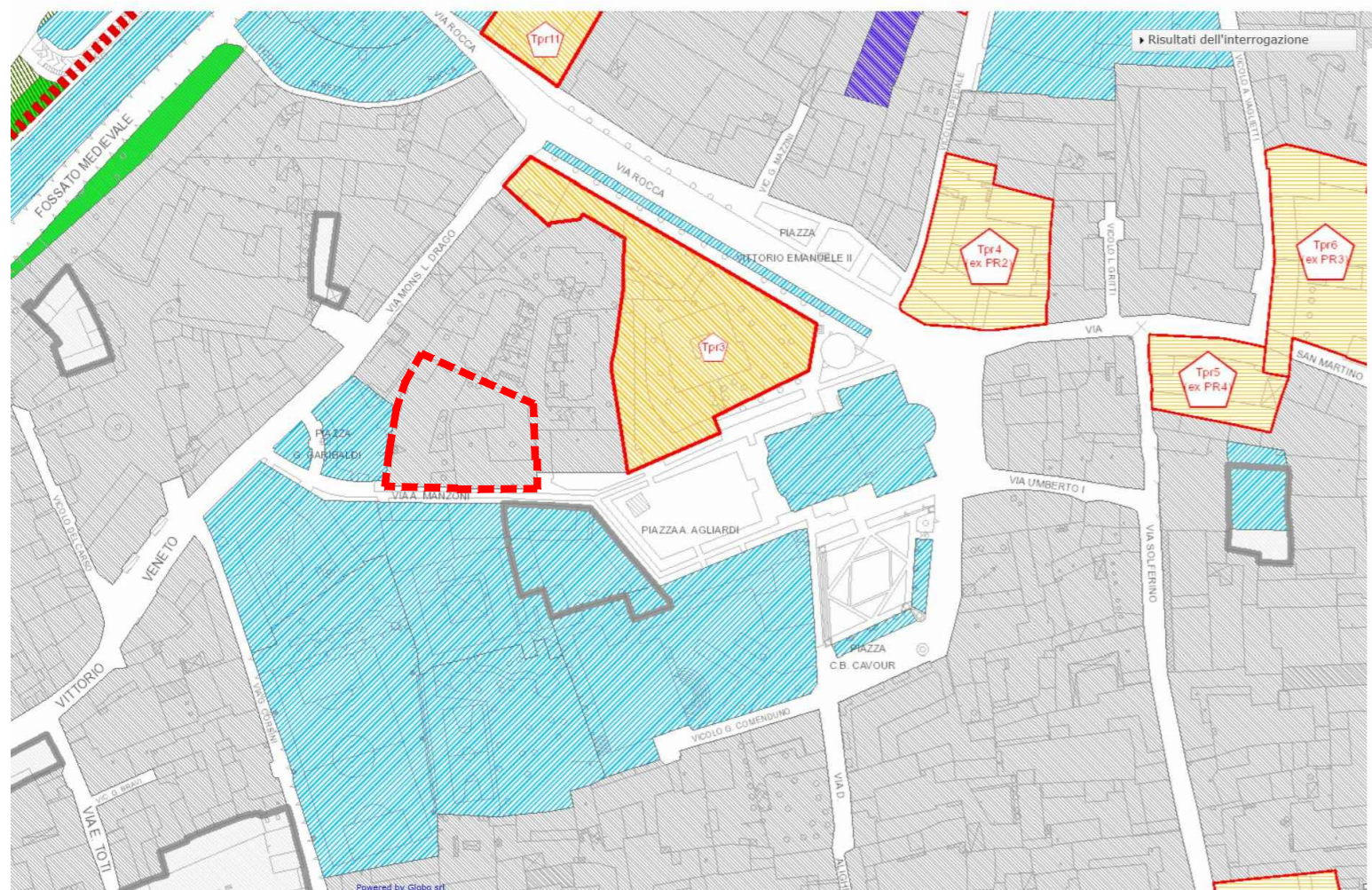
LEGENDA

- Gradi di intervento sugli edifici e sulle facciate
-  Edifici emergenti nella struttura urbana per singole caratteristiche architettoniche
-  Edifici o parti di edifici di interesse architettonico e/o ambientale in situazione di sostanziale conservazione dei caratteri originari
-  Edifici o parti di edifici compromessi da alterazioni o degrado nei quali sono presenti tracce dell'impianto tipologico originario
-  Edifici completamente trasformati; (+) in modo conforme / (-) in contrasto con il contesto storico
-  Edifici di nuova edificazione su vecchio impianto
-  Edifici di recente edificazione
-  Superfettazioni






ORTOFOTO

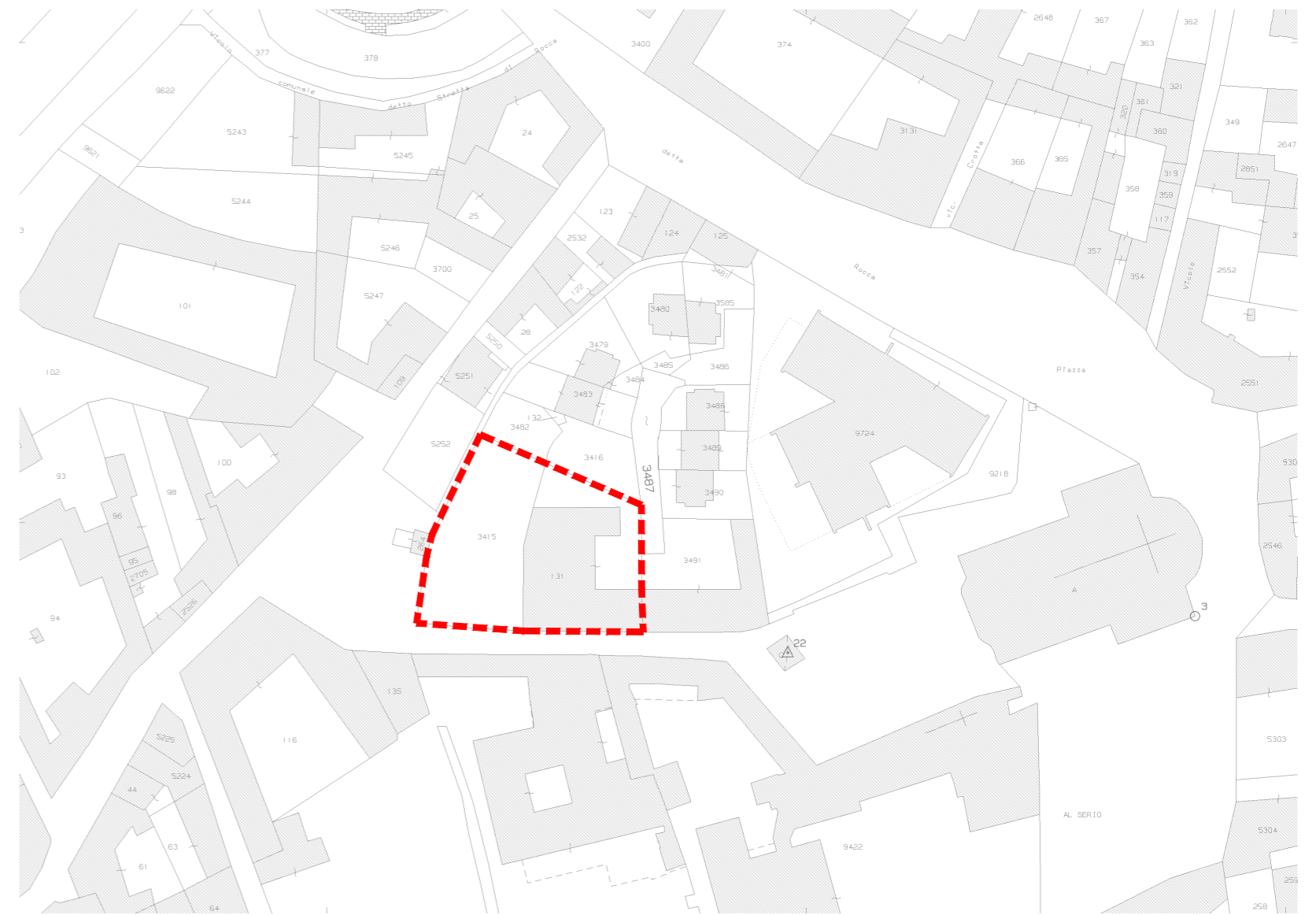
PdR n1 t1 - Vincoli



ESTRATTO CARTA DEI VINCOLI

LEGENDA

- Limite di rispetto stradale delle infrastrutture di viabilità sovralocale (variante alla ex SS591)
-  I centuriazione romana
- II centuriazione romana
-  Confine comunale
- Limite protettivo posto a tutela delle infrastrutture di viabilità sovralocale (variante alla ex SS591)
-  Fascia di rispetto delle strade



ESTRATTO MAPPA

NOTE:	DATA: 28/11/2019	EMISSIONE: "A" per approvazione enti	REDAZIONE: L.S.	APPROVAZIONE: I.G.	CLIENTE COMMESSA: <b>LA NATURA IN RETE</b> VILLA MANZONI	CLIENTE CLIENTE: <b>2160.01</b>
					OGGETTO: PIANO DI RECUPERO: ESTRATTI E ORTOFOTO	TAVOLA: <b>026</b>
					LOCALITA': PIAZZA G. GARIBALDI, 2A - COLOGNO AL SERIO - BG	SCALA: <b>1:1000</b>
						EMISSIONE: <b>A</b>