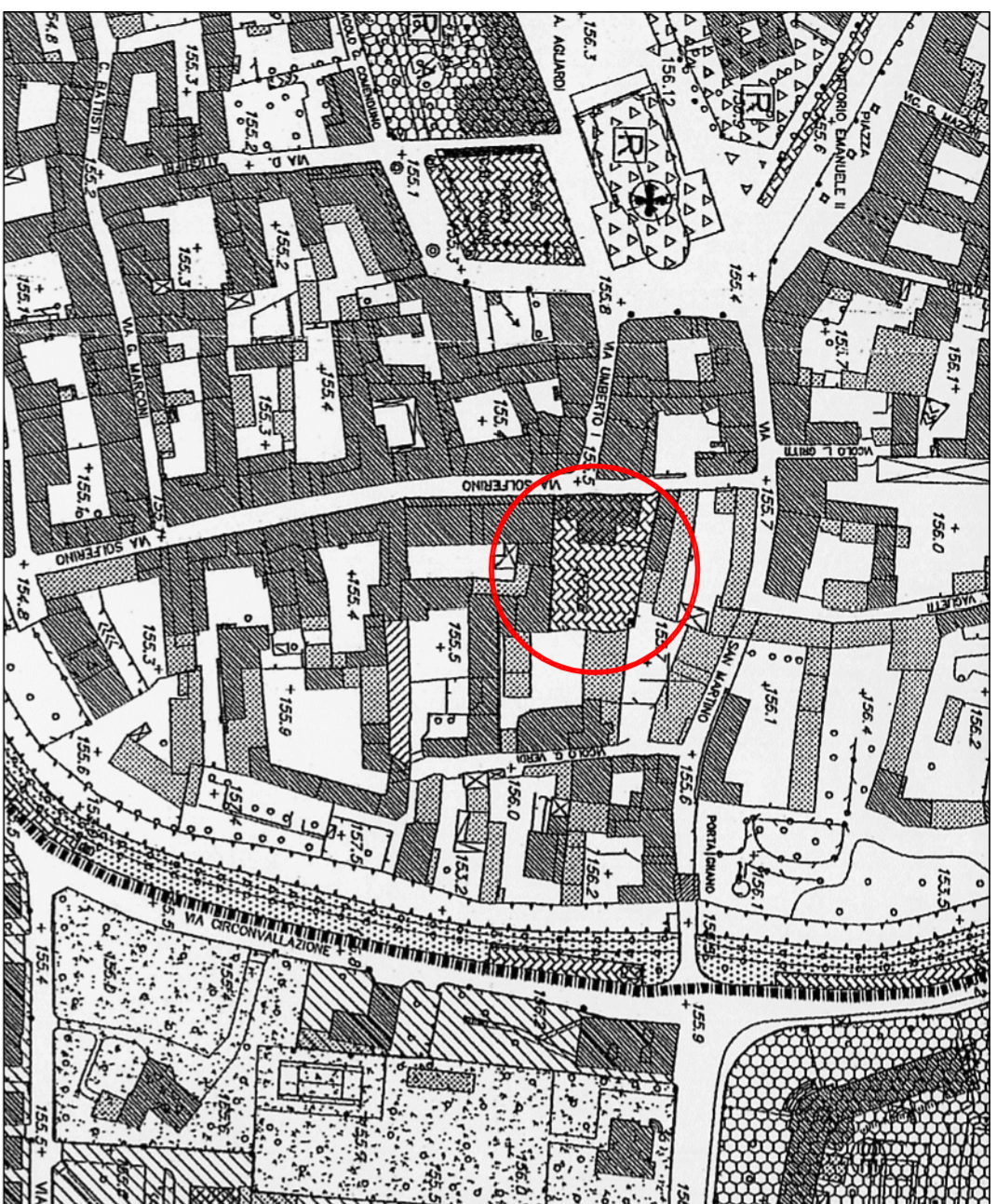


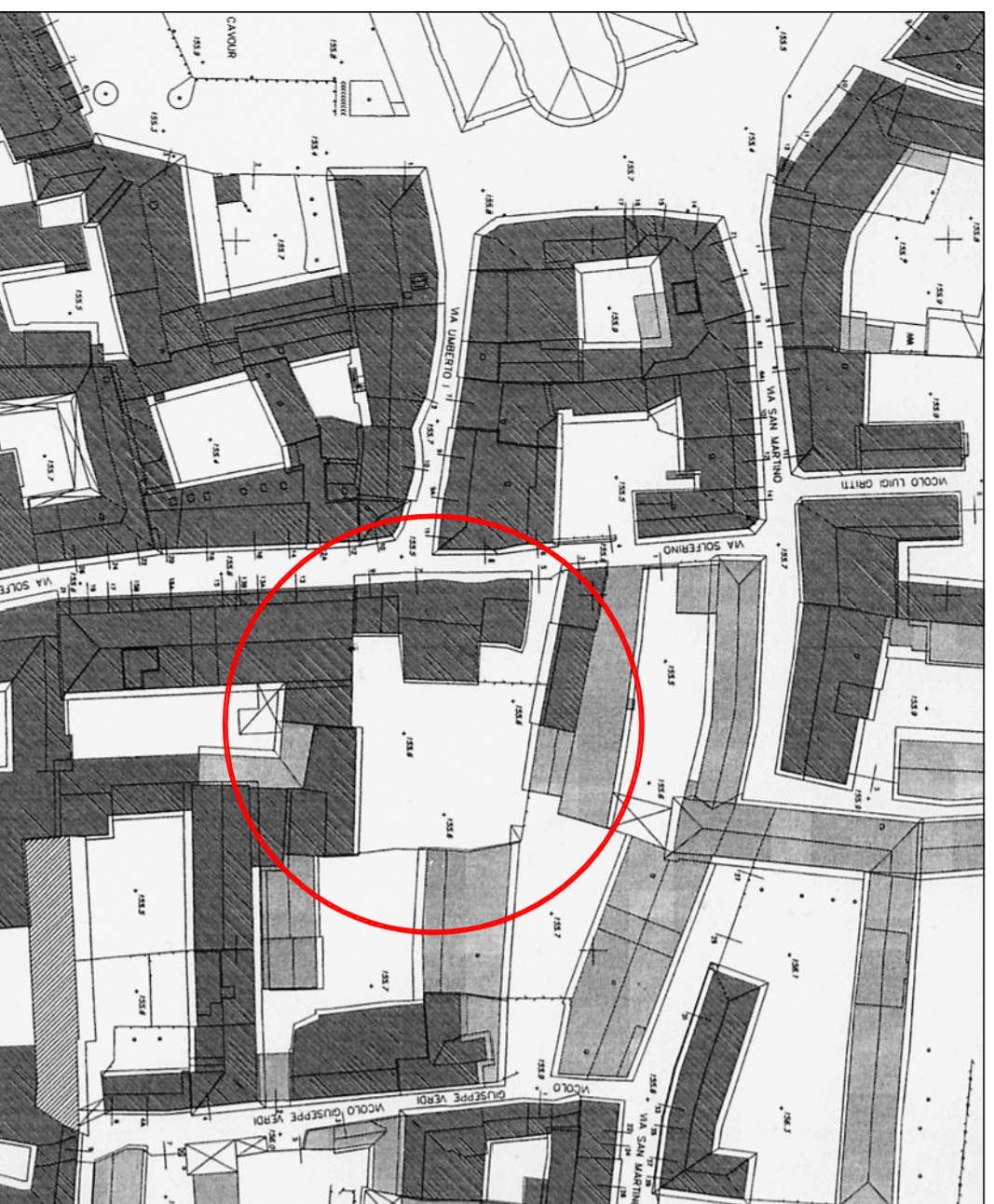
ESTRATTO P.R.G.
Scala 1 : 2000



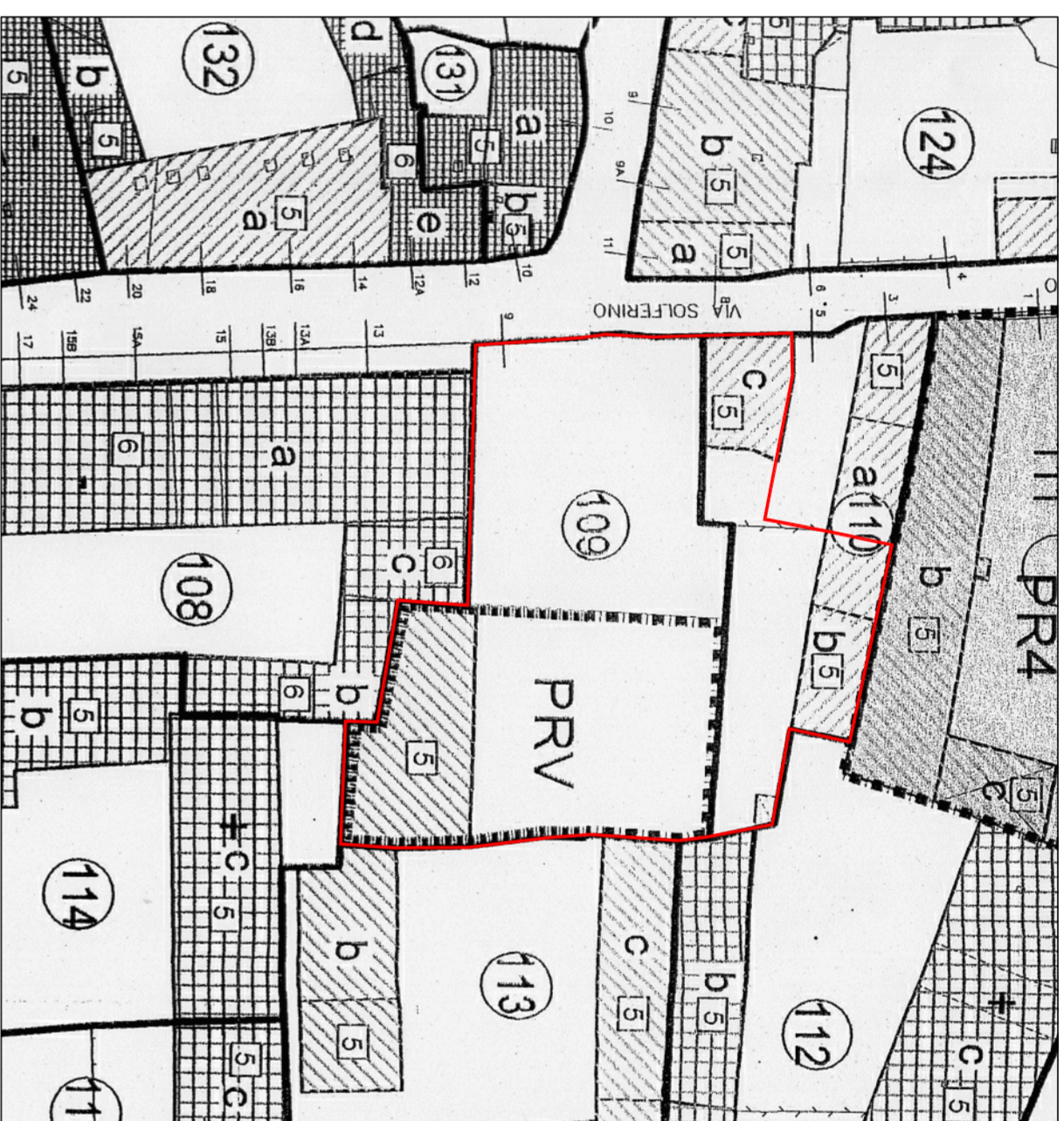
ESTRATTO MAPPA
Scala 1 : 1000



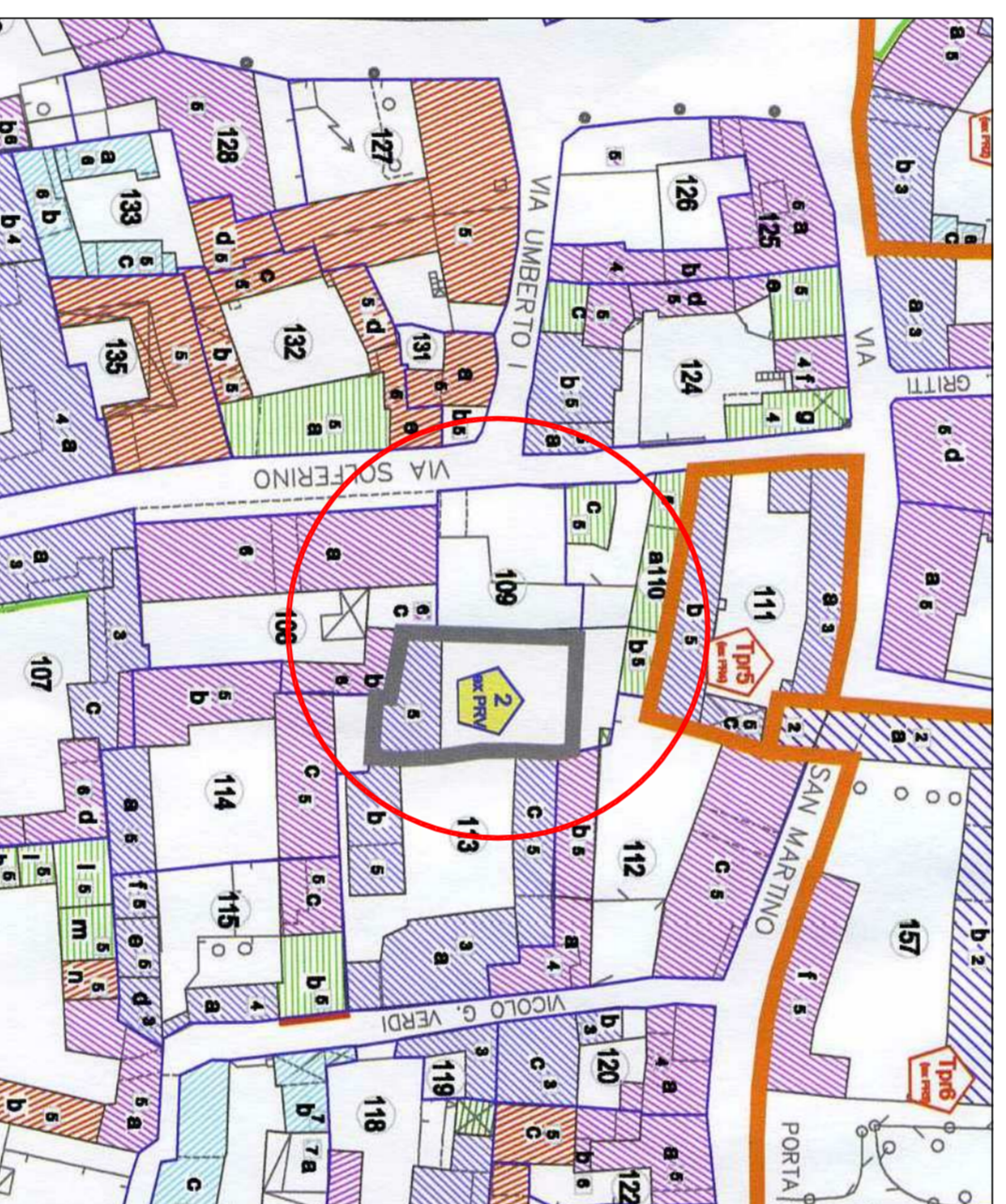
ESTRATTO FOTOGRAMMETRIA
Scala 1 : 1000



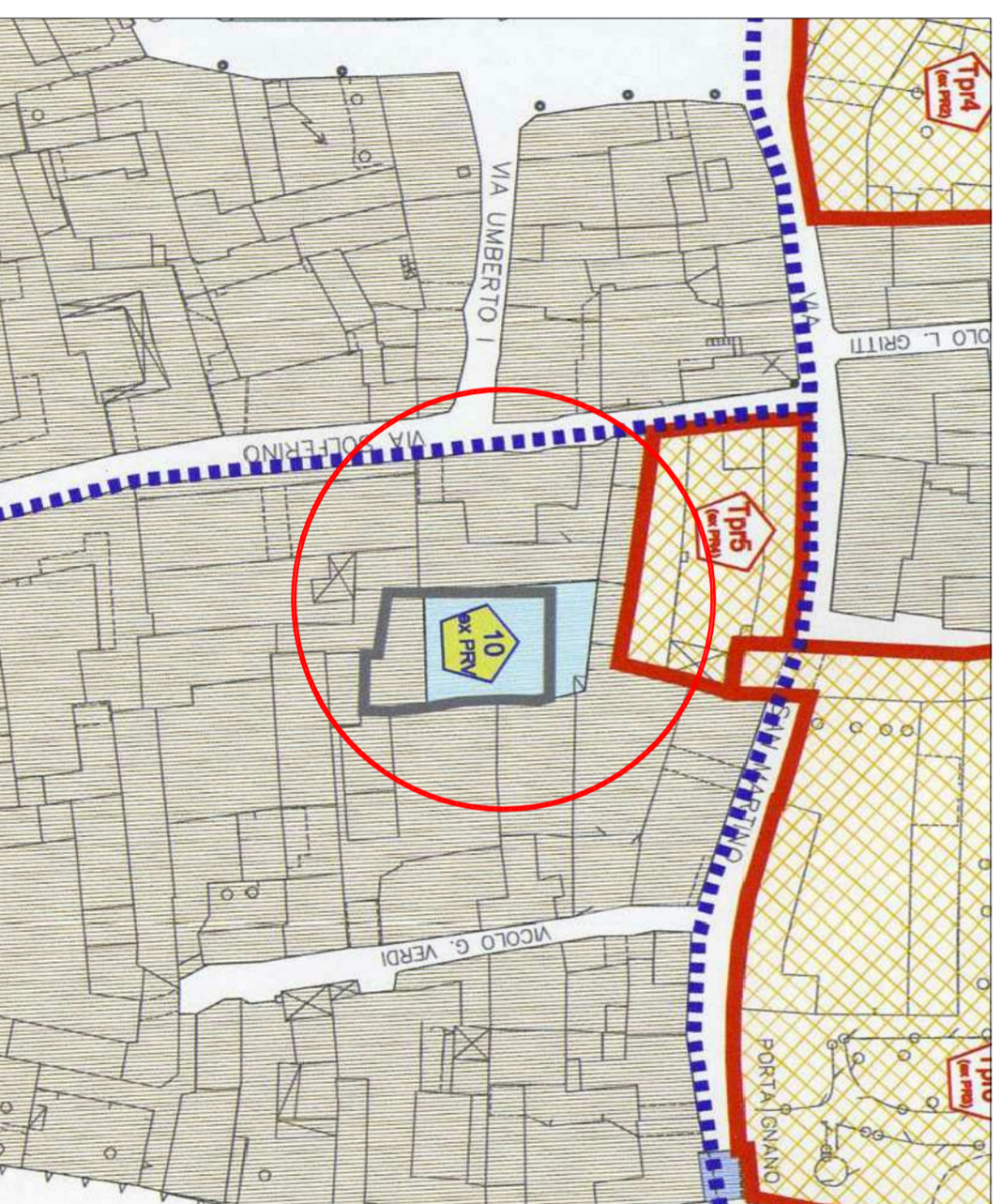
ESTRATTO P.R.G.
INDIVIDUAZIONE COMPARTI



P.G.T. CLASSIFICAZIONE DEGLI
EDIFICI NEL CENTRO STORICO
Scala 1 : 1000



P.G.T. MAPPA DELLE PREVISIONI E
DELLE NORME PER I NUCLEI STORICI
Scala 1 : 1000



SISTEMA DELLO SPAZIO COSTRUITO

- Nuclei storici
- Edifici isolati di valore storico ambientale
- Anzili della città consolidata a verde privato
- Anzili della città consolidata a verde privato
- Anzili di trasformazione della città contraria da recuperare
- Aree non soggette al piano delle regole

SISTEMA DELLO SPAZIO APERTO

- Servizi esistenti** (aree soggette al piano dei servizi)
 - Verde e attrezzature sportive
 - Parcheggi pubblici
 - Servizi per l'istruzione
 - Servizi di carattere generale
 - Piazze cittadini esistenti
- Servizi di progetto** (aree soggette al piano dei servizi)
 - Verde e attrezzature sportive
 - Servizi di carattere generale
 - Piazze cittadini di progetto

SISTEMA DELLO SPAZIO COSTRUITO

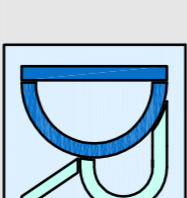
- Piani di recupero già previsti dal P.R.G. e riconosciuti dal P.S.T.
 - Piani di recupero previsti dal P.G.T.
 - Anzili della città da consolidare mediante progetti e piano di recupero
- GRADI DI INTERVENTO SUGLI EDIFICI E SULLE FACCIATE**
- Edifici emergenti nella struttura urbana per ragioni caratteristiche e storiche
 - Edifici a parti di edifici di interesse architettonico e/o ambientale in situazione di sostanziale degrado
 - Edifici a parti di edifici di interesse architettonico e/o ambientale in situazione di sostanziale degrado
 - Edifici di interesse storico-artistico
 - Edifici di nuova edificazione su vecchio impianto
 - Edifici di recente edificazione
 - Superstiti

GRADI DI INTERVENTO SUGLI EDIFICI

- GRADO 1 - restauro**
 - GRADO 2 - restauro conservativo**
 - GRADO 3 - ristrutturazione ferma**
 - GRADO 4 - conferma dello stato di fatto**
 - GRADO 5 - ristrutturazione edilizia**
 - GRADO 6 - trasformazione per destinazione ambientale**
 - GRADO 7 - adattamento**
- GRADI DI INTERVENTO SULLE FACCIATE**
- GRADO 1 - restauro con obbligo di ricostruzione preesistente negli elementi in cemento e dalle superfici**
 - GRADO 2 - intervento con obbligo di ricostruzione preesistente negli elementi in cemento e dalle superfici**
 - GRADO 3 - ricostruzione**



Arch. AURELIO POLIANI



Geom. DIMITRI ROSSI

Via Mons.Lazzari, 3 - 24055 COLOGNO AL SERIO (BG)
Tel. e fax: 035/890513 - E-mail: studio@poliani.it

Via Mons.Lazzari, 3 - 24055 COLOGNO AL SERIO (BG)
Tel. e fax: 035/890513 - E-mail: studio@poliani.it

TAV.
O1

ESTRATTO P.R.G., ESTRATTO MAPPA
ESTRATTO FOTOGRAMMETRIA, ESTRATTI P.G.T.

DICEMBRE
2016

Visi autorizzati:



COMUNE DI COLOGNO AL SERIO (BG)

Comittente:
AZZURRA 2000 S.R.L.

Firma committente:

Oggetto:
VARIANTE E COMPLETAMENTO
AL PIANO DI RECUPERO DI VIA SOLFERINO
approvato con Delibera del C.C. n°85 del 7 Ottobre 2009