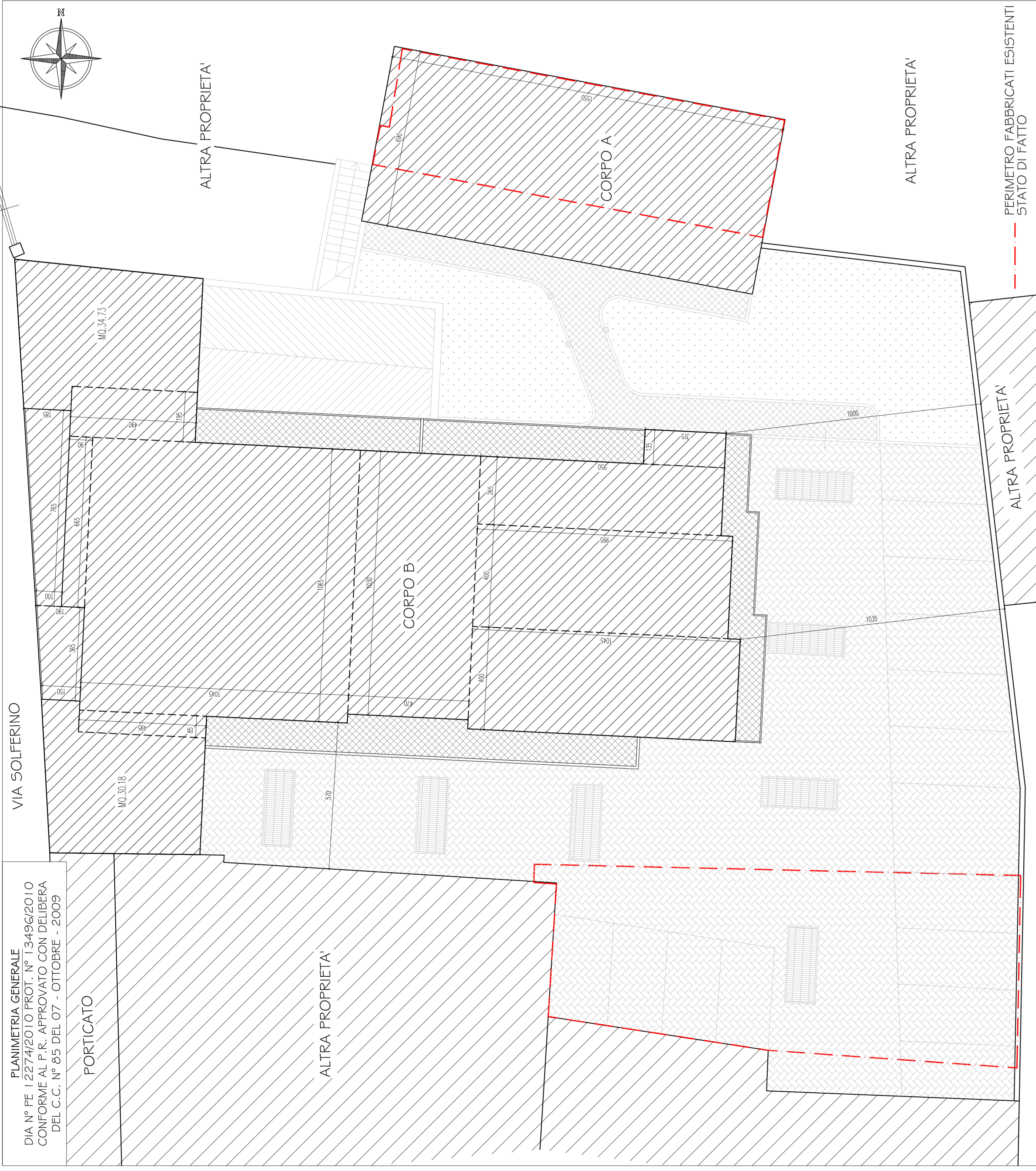


PLANIMETRIA GENERALE
DIA N° PE 12274/2010 PROT. N° 13496/2010
CONFERMATO DAL CONSIGLIO COMUNALE
DEL C.C. N° 85 DEL 07 - OTTOBRE - 2009

FORTICATO

ALTRA PROPRIETA'

VIA SOLFERINO



ALTRA PROPRIETA'

ALTRA PROPRIETA'

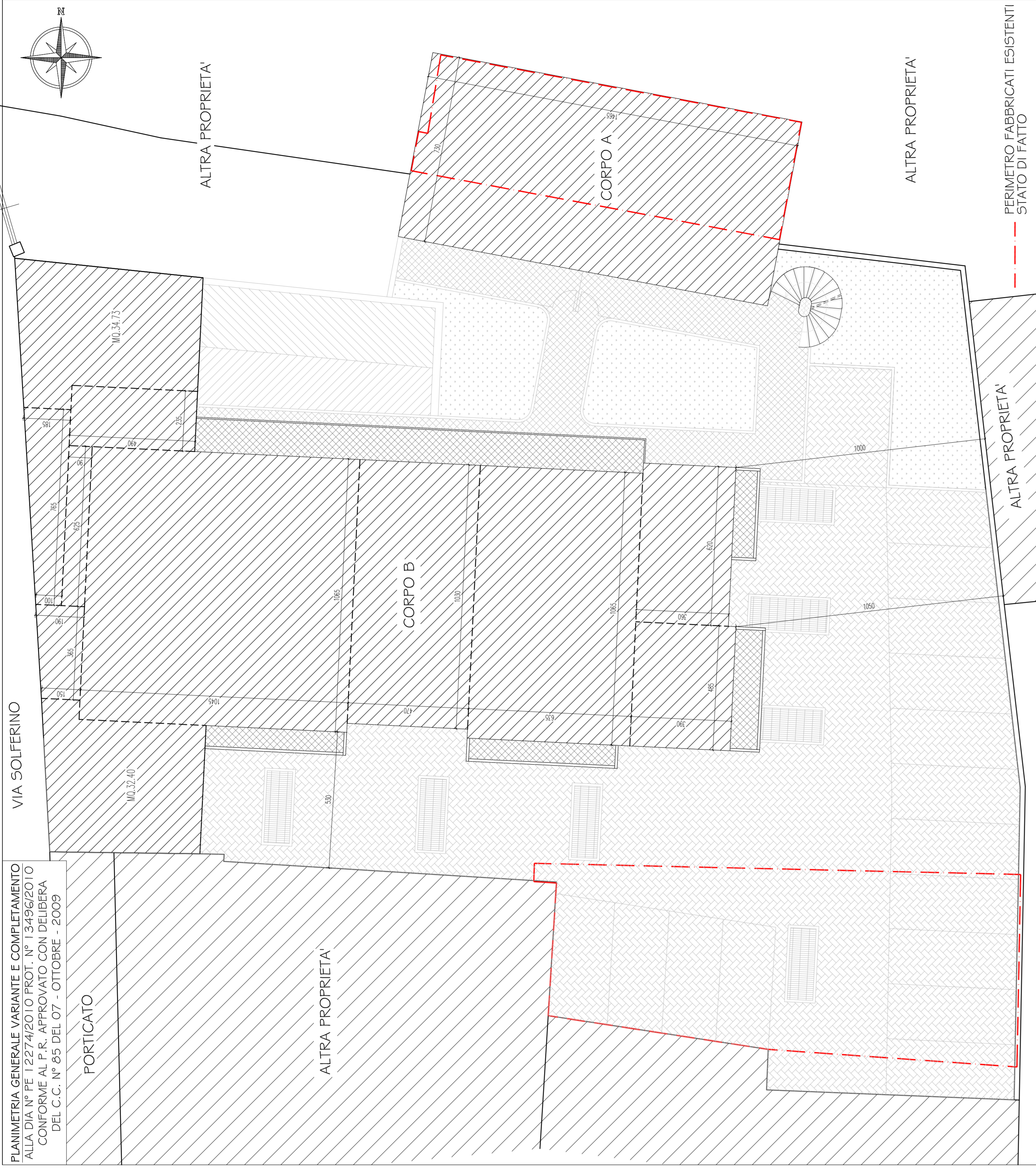
PERIMETRO FABBRICATI ESISTENTI
STATO DI FATTO

PLANIMETRIA GENERALE VARIANTE E COMPLETAMENTO
ALLA DIA N° PE 12274/2010 PROT. N° 13496/2010
CONFERMATO DAL CONSIGLIO COMUNALE
DEL C.C. N° 85 DEL 07 - OTTOBRE - 2009

FORTICATO

ALTRA PROPRIETA'

VIA SOLFERINO



ALTRA PROPRIETA'

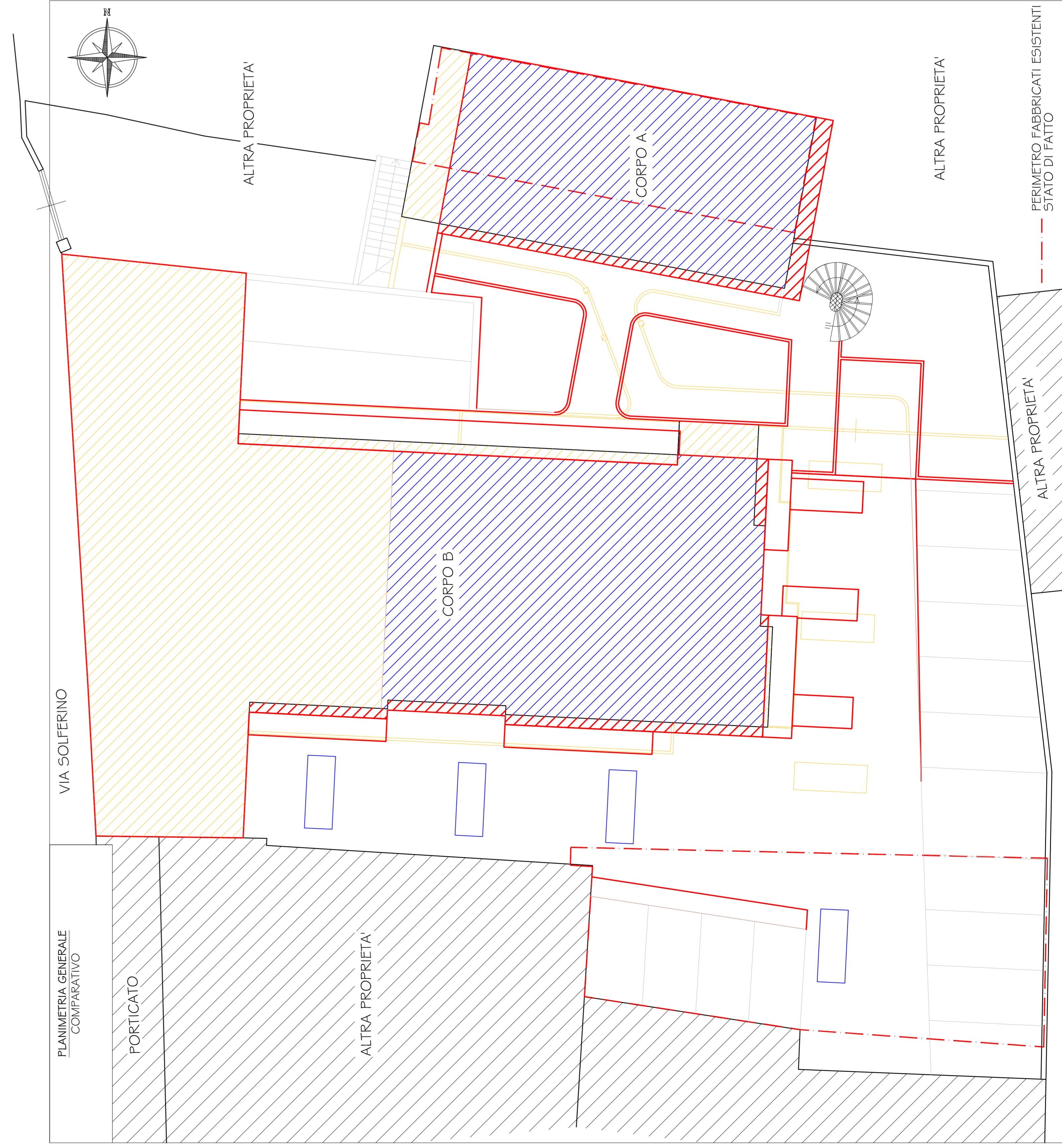
ALTRA PROPRIETA'

PERIMETRO FABBRICATI ESISTENTI
STATO DI FATTO

PLANIMETRIA GENERALE
COMPARATIVO

FORTICATO

VIA SOLFERINO



ALTRA PROPRIETA'

ALTRA PROPRIETA'

PERIMETRO FABBRICATI ESISTENTI
STATO DI FATTO

CALCOLI PLANIVOLUMETRICI DIA N° PE 12274/2010

DATI PLANIVOLUMETRICI STATO DI FATTO ORIGINARIO	
TOTALE SUP. COPERTA	Mq. 456,33
TOTALE VOLUME ESISTENTE	Mc. 3271,57

DATI PLANIVOLUMETRICI P.R. APPROVATO CON DELIBERA
CONSIGLIO COMUNALE N.71 DEL 30/09/1995

TOTALE SUP. COPERTA	Mq. 456,33
TOTALE VOLUME ESISTENTE	Mc. 3271,57

DATI PLANIVOLUMETRICI VARIANTE P.R. IN PROGETTO

CALCOLO SUP. COPERTA	Mq. 106,95
CORPO A	3.15x1,95=
CORPO B	9.50x2,65=
	9.50x4,00=
	10,30x4,70=
	10,45x10,65=
	4,95x0,85=
	6,65x0,90=
	4,90x1,95=
	3,00x0,75=
Calcolato con cad=	Mq. 30,75
(1,80+1,00)/3,65/2=	Mq. 10,90
	Mq. 6,20
	Mq. 374,37
TOTALE SUP. COPERTA A+B	Mq. 481,32
SUPERFICIE COPERTA USO PUBBLICO	Mq. 56,86

CALCOLO VOLUME	Mq. 614,96
CORPO A	Mc. 2571,96
CORPO B	Mq. 3186,92
TOTALE VOLUME A+B	

SUPERFICIE PARCHEGGIO PUBBLICO E AIUOLE

SUPERFICIE PARCHEGGIO E	Mq. 421,15
VIABILITA' USO PUBBLICO	
PARCHEGGIO PRIVATO	Mq. 20,34
PARCHEGGIO PRIVATO CONDOMINIALE	Mq. 33,21
TOTALE SUPERFICIE	Mq. 474,70

N.B. SUPERFICI CALCOLATE CON CAD CON METODO
DELLE LINEE CHIUSE O FOGLINEE

CALCOLI PLANIVOLUMETRICI VARIANTE E COMPLETAMENTO

DATI PLANIVOLUMETRICI IN VARIANTE	
TOTALE SUP. COPERTA	Mq. 456,33
TOTALE VOLUME ESISTENTE	Mc. 3271,57

DATI PLANIVOLUMETRICI P.R. APPROVATO CON DELIBERA
CONSIGLIO COMUNALE N.71 DEL 30/09/1995

TOTALE SUP. COPERTA	Mq. 456,33
TOTALE VOLUME ESISTENTE	Mc. 3271,57

DATI PLANIVOLUMETRICI VARIANTE P.R. IN PROGETTO

CALCOLO SUP. COPERTA	Mq. 106,95
CORPO A	4.90x2,35=
CORPO B	0.90x6,25=
	(1,80+1,00)/3,65/2=
Calcolato con cad=	Mq. 34,73
10,45x10,65=	Mq. 111,29
4,70x10,30=	Mq. 48,41
6,35x10,65=	Mq. 67,63
3,50x4,65=	Mq. 16,32
3,60x6,60=	Mq. 369,96
TOTALE SUP. COPERTA A+B	Mq. 476,91
SUPERFICIE COPERTA USO PUBBLICO	Mq. 56,86

CALCOLO VOLUME	Mq. 614,96
CORPO A	Mc. 2536,61
CORPO B	Mq. 3153,57
TOTALE VOLUME A+B	

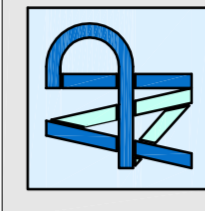
SUPERFICIE PARCHEGGIO PUBBLICO E AIUOLE

SUPERFICIE PARCHEGGIO E	Mq. 421,15
VIABILITA' USO PUBBLICO	
PARCHEGGIO PRIVATO	Mq. 11,90
PARCHEGGIO PRIVATO CONDOMINIALE	Mq. 35,60
TOTALE SUPERFICIE	Mq. 468,65

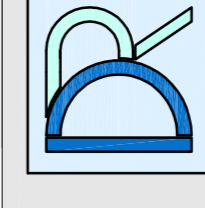
N.B. SUPERFICI CALCOLATE CON CAD CON METODO
DELLE LINEE CHIUSE O FOGLINEE

LEGENDA

- OPERE REALIZZATE
AUTORIZZATE CON DIA N° PE 12274/2010 PROT. N° 13496/2010 CONFORME
AL P.R. APPROVATO CON DELIBERA DEL C.C. N° 85 DEL 07 - OTTOBRE - 2009
- OPERE NON REALIZZATE
AUTORIZZATE CON DIA N° PE 12274/2010 PROT. N° 13496/2010 CONFORME
AL P.R. APPROVATO CON DELIBERA DEL C.C. N° 85 DEL 07 - OTTOBRE - 2009
- OPERE IN VARIANTE E COMPLETAMENTO
ALLA DIA N° PE 12274/2010 PROT. N° 13496/2010 CONFORME
AL P.R. APPROVATO CON DELIBERA DEL C.C. N° 85 DEL 07 - OTTOBRE - 2009



Arch. AURELIO POLIANI




Geom. DIMITRI ROSSI

Via Mons. Lazzari, 3 - 24055 COLOGNO AL SERIO (BG)
Tel. e fax: 035850513 - Email: studio@poliani.it

TAV. 02

DICEMBRE 2016

- PLANIMETRIA GENERALE AUTORIZZATA,
VARIANTE E COMPLETAMENTO IN PROGETTO
- DATI PLANIVOLUMETRICI



Visti autorizzativi:

COMUNE DI COLOGNO AL SERIO (BG)

Committente: AZZURRA 2000 S.R.L.

Firma committente:

Oggetto: VARIANTE E COMPLETAMENTO
AL PIANO DI RECUPERO DI VIA SOLFERINO
approvato con Delibera del C.C. n°85 del 7 Ottobre 2009