

CALCOLO DELLA SUPERFICIE TERRITORIALE


Mappale	Lotto a	Lotto b	Lotto c	Superficie	Area	Sup. Totale
1978 - parte	6038	6039	6040	11.51	22.64	34.15
1978 - parte	724	609	1114	12.39	21.69	34.08
1978 - parte	2112	1195	1114	2211	4924	8035
1978 - parte	1575	727	603	16.35	24.06	40.41
1978 - parte	1575	1244	618	1719	24.89	45.30
1978 - parte	1181	836	618	1318	24.60	49.20
1978 - parte	910	566	531	1034	16.25	32.95
1978 - parte	1072	636	636	1315	28.23	61.18
1978 - parte	1274	934	636	1432	28.84	70.02
1978 - parte	1274	838	720	1436	30.35	80.37
1978 - parte	870	629	637	1182	26.21	106.58
1978 - parte	872	422	637	931	13.20	119.78
1978 - parte	872	846	1584	1661	28.38	148.16
1978 - parte	2312	5073	1066	3235	101.16	349.32
1978 - parte	1175	2409	1066	2535	42.92	392.24
1978 - parte	683	425	620	640	12.82	405.06
1978 - parte	374	456	630	746	8.32	413.38
1978 - parte	609	836	634	1498	13.86	427.24
1978 - parte	3718	727	4063	4424	116.89	544.13
1978 - parte	3718	1156	3200	4037	117.22	661.35
1978 - parte	2729	306	3200	3041	86.24	747.59
1978 - parte	2220	416	2514	2875	34.70	782.29
1978 - parte	2220	628	1729	2288	32.85	815.14
1978 - parte	1018	224	847	1069	10.22	825.36
1978 - parte	2729	3234	867	3445	97.29	922.65
1978 - parte	1218	3234	3235	3235	148.714	1071.36
1978 - parte	1139	427	1185	1649	14.82	1086.18
1978 - parte	1139	185	1132	1228	10.46	1096.64
1978 - parte	1143	248	1132	1420	16.50	1113.14
1978 - parte	1240	200	1272	1350	11.46	1124.60
1978 - parte	1240	216	1426	1490	16.48	1141.08
1978 - parte	1583	212	1426	1630	17.28	1158.36
1978 - parte	1720	120	1723	1747	4.30	1162.66
1978 - parte	1720	428	2233	2721	17.22	1179.88
1978 - parte	2729	621	2232	2842	52.10	1231.98
1978 - parte	2729	822	2019	2785	48.43	1280.41
1978 - parte	1665	724	2019	2229	61.88	1342.29
1978 - parte	4425	132	4832	2028	31.20	1373.49
1978 - parte	4833	629	5336	5189	82.13	1455.62
1978 - parte	5637	924	5336	5935	233.04	1688.66
1978 - parte	6857	601	5994	6106	144.25	1832.91
1978 - parte	6857	1727	6037	7647	543.43	2376.34
1978 - parte	1460	415	1239	1572	22.28	2400.62
1978 - parte	6232	1328	3242	3826	21.84	2422.46
1978 - parte	8820	3821	7440	10542	1251.05	3673.51
1978 - parte	8820	4027	8031	11324	1398.18	5071.69
1978 - parte	9036	825	8931	9338	383.17	5454.86
1978 - parte	9230	3160	4205	5115	511.92	5966.78
1978 - parte	3240	2428	21205	26124	728.22	6695.00
1978 - parte	2332	6430	7242	8832	278.22	6973.22
1978 - parte	3315	5543	2981	5010	407.24	7380.46
1978 - parte	3315	518	2829	3158	41.89	7422.35
1978 - parte	2260	797	2829	2974	64.80	7487.15
1978 - parte	1547	625	1615	2019	65.17	7552.32
1978 - parte	3286	1825	3742	4437	299.84	7852.16
1978 - parte	8265	3823	5638	4232	329.29	8181.45
1978 - parte	8265	3823	5638	4232	329.29	8510.74
1978 - parte	18841	3823	8440	9472	1464.20	9974.94
1978 - parte	7860	3585	6440	8434	1373.84	21388.78
1978 - parte	8269	7860	2235	7938	893.52	22282.30
1978 - parte	8269	1547	631	1527	174.12	22456.42
1978 - parte	24242	2310	1537	1154	42.84	22499.26
1978 - parte	24242	2310	1537	1154	42.84	22542.10
1978 - parte	4650	6154	4317	7582	1203.75	23745.85
1978 - parte	5174	6154	3339	7134	863.80	24609.65
1978 - parte	3325	7430	4217	7561	326.75	24936.40
1978 - parte	8177	7430	1163	6355	116.85	25103.25
1978 - parte	3286	1729	3083	4339	220.14	25323.39
1978 - parte	3672	2471	1874	3281	201.45	25524.84
1978 - parte	1503	1681	521	1808	40.88	25565.72
TOTALE SUPERFICIE TERRITORIALE						118824

Superficie Triangolo (Formula Erone) = $RADO(p \cdot (p-a) \cdot (p-b) \cdot (p-c))$
 dove $p = (a+b+c)/2$

SUDDIVISIONE DELLA SUPERFICIE TERRITORIALE PER PROPRIETA'


Proprietà	Mappale	Sup. Porzione mq.	Sup. Totale mq.	Incidenza % sul totale
BEZZOLI MATTEO	2027 - parte	1.420,75	1.420,75	7,18
FOLLANI SANTINA	1878 - parte	1.542,79	1.542,79	7,92
	1877 - parte	3.812,90	3.812,90	19,46
	8263 - parte	3.529,18	3.529,18	18,34
	8265	599,69	599,69	3,03
	8265	611,28	611,28	3,14
	8269	2.599,24	2.599,24	13,45
	8269	1.785,40	1.785,40	9,07
Società "2 FOLI S.r.l."	6451 - parte	3.349,13	3.349,13	17,29
	TOTALE	1.168,24	1.168,24	5,71
VIA DEL MAGLIO	TOTALE	20.468,60	20.468,60	100,00
	TOTALE	785,82	785,82	3,91
	TOTALE	21.254,42	21.254,42	100,00





Arch. AURELIO FOLLANI

Via Monti Luani, 3 - 24055 COLOGNO AL SERIO (BG)
Tel. e fax 035050153 - E-mail: a.follani@comune.it



Geom. DIMETRI ROSSI

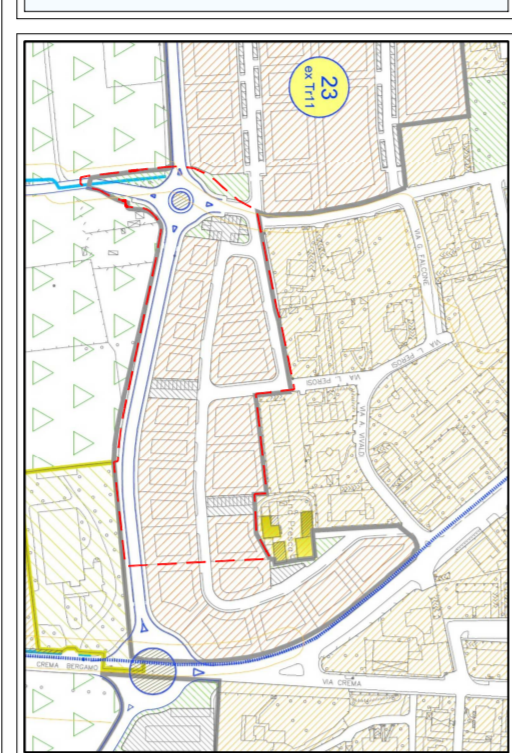
Via Monti Luani, 3 - 24055 COLOGNO AL SERIO (BG)
Tel. e fax 035050153 - E-mail: drossi@comune.it

TAVOLA 3

RIEUVO PLANIMETRICO DELLA SUPERFICIE TERRITORIALE

MARZO 2017

Visti autorizzati:



COMUNE DI COLOGNO AL SERIO (BG)

Committente: **PEZZOLI MATTEO FOLLANI SANTINA Società "2 FOLI S.r.l."**

Firma committente:

Oggetto: **AMBITO DI TRASFORMAZIONE DELLA CITTÀ RESIDENZIALE DIFFUSA TR.1 (EX PL. 7-B-9 -10-11) SUB AMBITO 2 (EX PL. 6)**