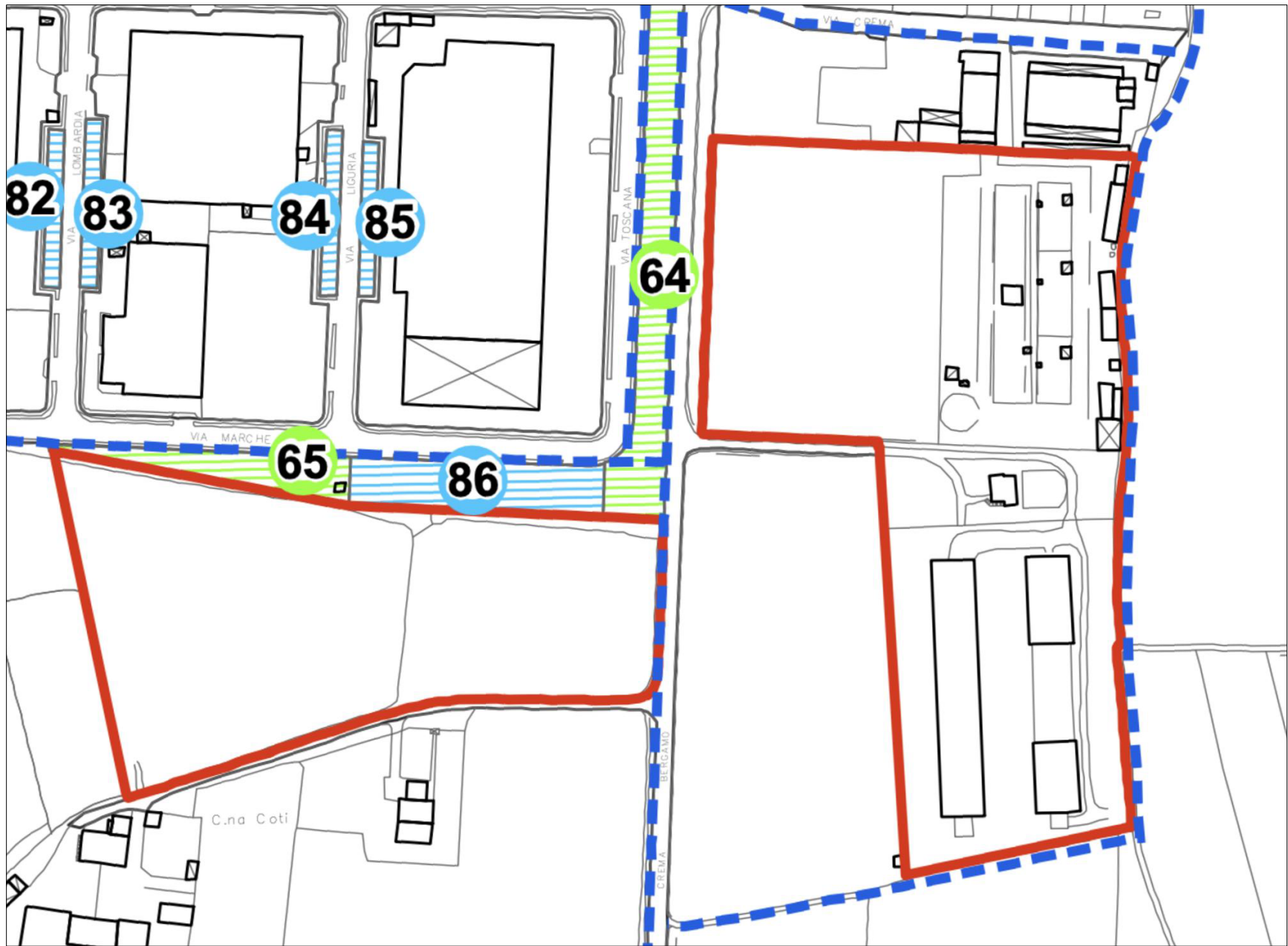
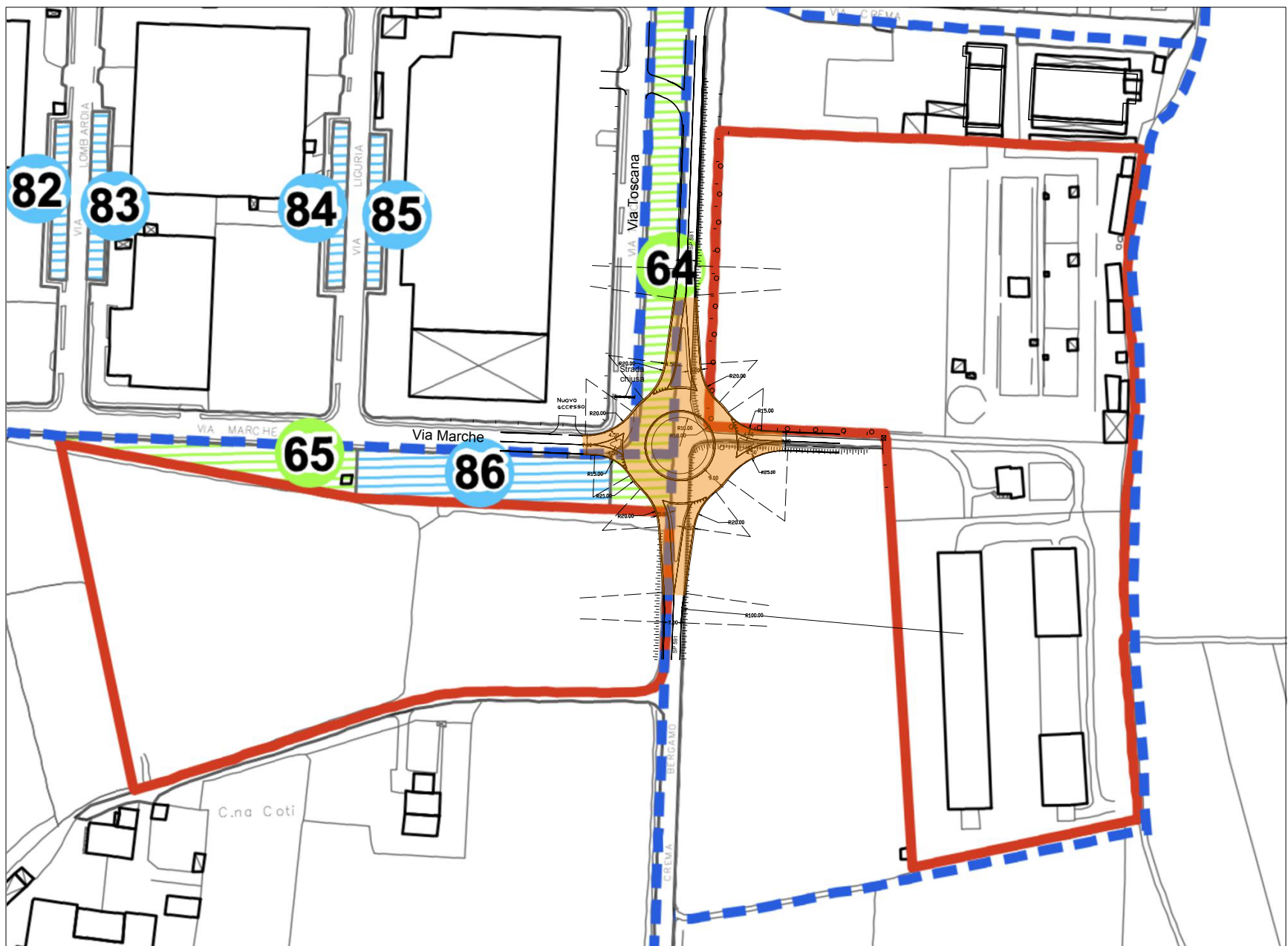




TAVOLA DI RAFFRONTO STATO DI FATTO E VARIANTE - ESTRATTO tav. s1_t3 MAPPA NUOVI SERVIZI DI PROGETTO







ESTRATTO tav. s1_t3 MAPPA NUOVI SERVIZI DI PROGETTO | scala 1:2000



ESTRATTO tav. s1_t3 MAPPA NUOVI SERVIZI DI PROGETTO CON ROTATORIA DA INSERIRE IN VARIANTE | scala 1:2000

LEGENDA

-  Ambiti di trasformazione la localizzazione dei servizi verrà definita all'interno del Piano attuativo
-  Piste ciclabili

-  Parchi, verde e spazi aperti
-  Servizi per la sosta