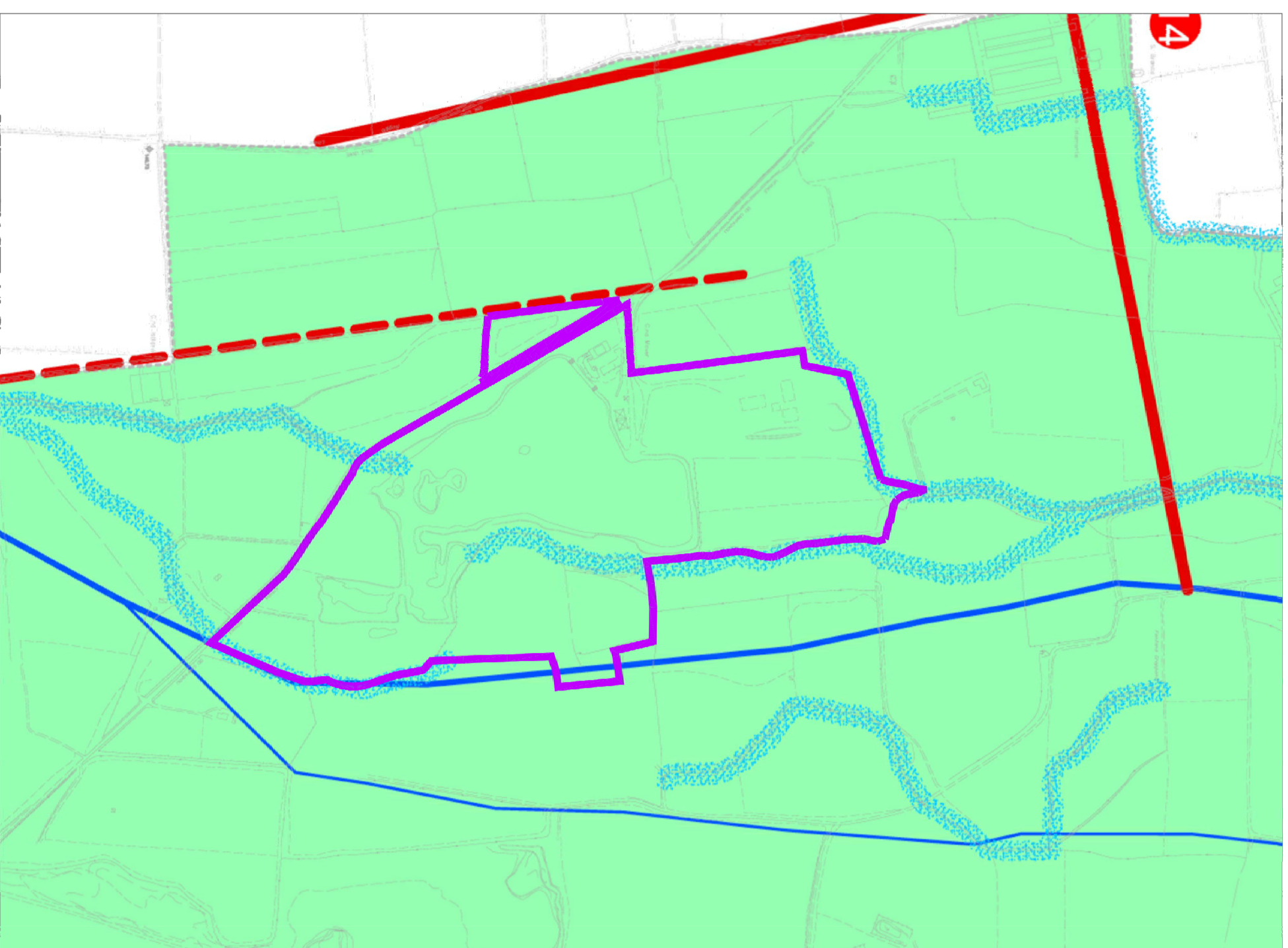
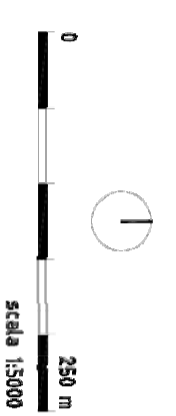


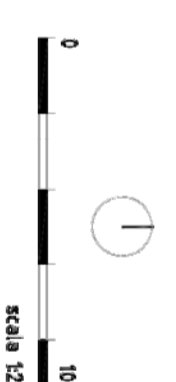
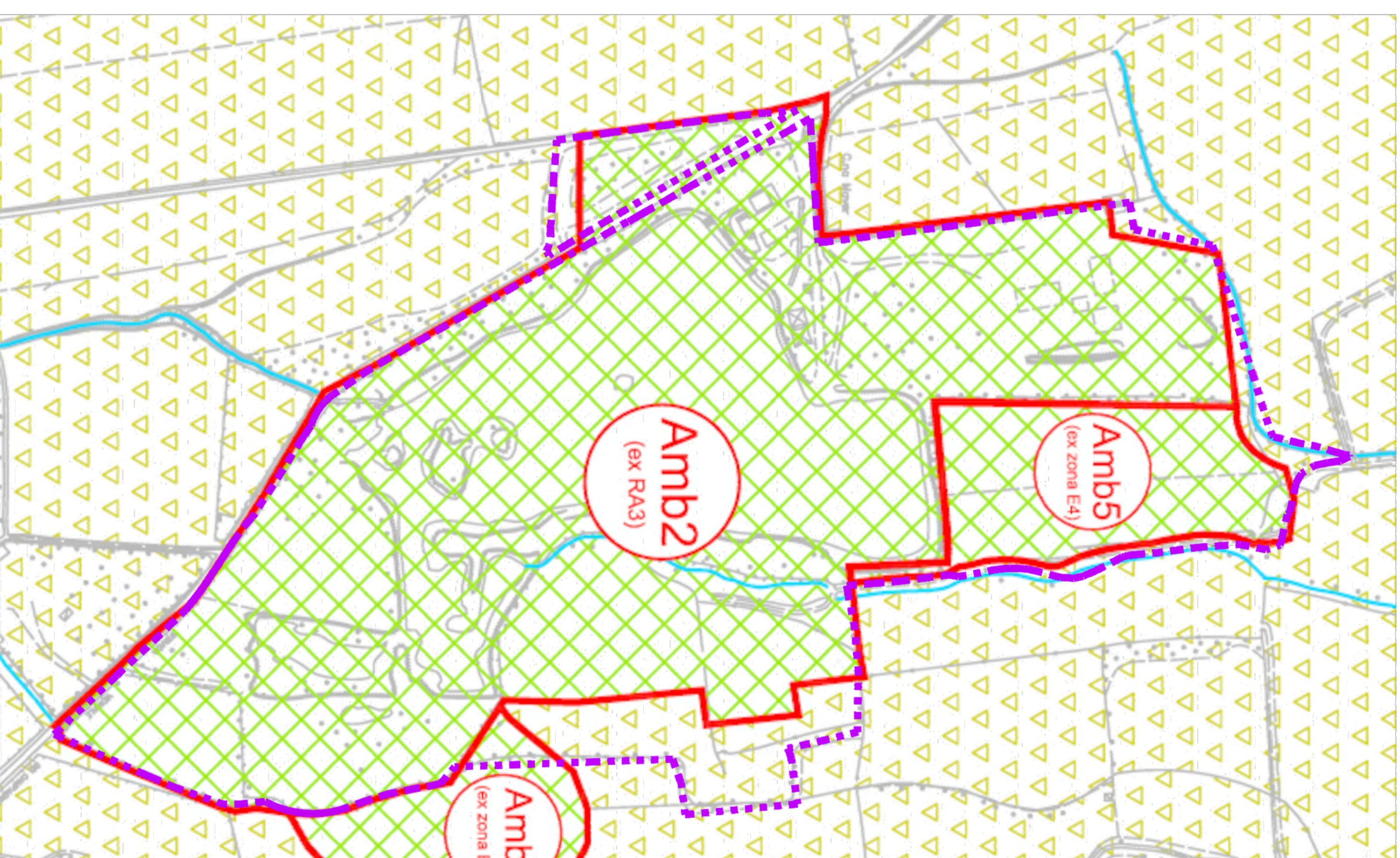
PIANO DI GOVERNO DEL TERRITORIO DEL COMUNE DI COLOGNO AL SERIO:
Vincoli alla scala sovra ordinata e comunale, tav. n°_t1



- Perimetro di intervento
- PGT: Vincoli alla scala sovra ordinata e comunale, tav. n°_t1
- Parco Regionale del Serio
- Fascia di rispetto dei corsi d'acqua e dei fontanilli ai sensi del D.G.R. 7/7558 del 25/01/2002
- Fascia A di deflusso della piena
- Fascia B di assonazione
- Fascia C di inondazione per piena catastrofica
- Beni di interesse archeologico sottoposti a regime di tutela ai sensi del D.Lgs. 42/2004
- I centuriazione romana
- Il centuriazione romana



PIANO DI GOVERNO DEL TERRITORIO DEL COMUNE DI COLOGNO AL SERIO:
L'atlante delle previsioni di piano, tav. pl_t1



146.174,14 mq

Perimetro di intervento

PGT: L'atlante delle previsioni di piano, tav. pl_t1
SISTEMA DELLO SPAZIO COSTRUITO - Città da Trasformare
Ambiti previsti dal Documento di Piano

■ Ambiti di trasformazione per il recupero ambientale e paesistico	119.159,91 mq
Ambito 2 (ex RA3)	878,12 mq
Ambito 4 (ex zona E4)	14.894,88 mq
Ambito 5 (ex zona E4)	

SISTEMA DELLO SPAZIO APERTO

Ambiti soggetti al Piano delle Regole

■ Ambiti agricoli di tutela compresi nel Parco del Serio	11.201,23 mq
--	--------------

■ Corsi d'acqua

PARCO REGIONALE DEL SERIO COMUNE DI COLOGNO AL SERIO

PIANO ATTUATIVO LOCALITÀ CAMPAGNOLI LAGHETTO LAURO

ESTRATTI del PGT Comune Colongo al Serio

TAV: 4

Scala 1:5000

Data: 01.07.2019

Comune di Colongo al Serio, località Campagnoli

Proprietà: Lauro S.r.l.

Tecnico: Architetto Roberta Gatti

Studio Arch. Roberta Gatti
Via G. Tadini 15 24057
Martignengo (Bg) 338.5203005