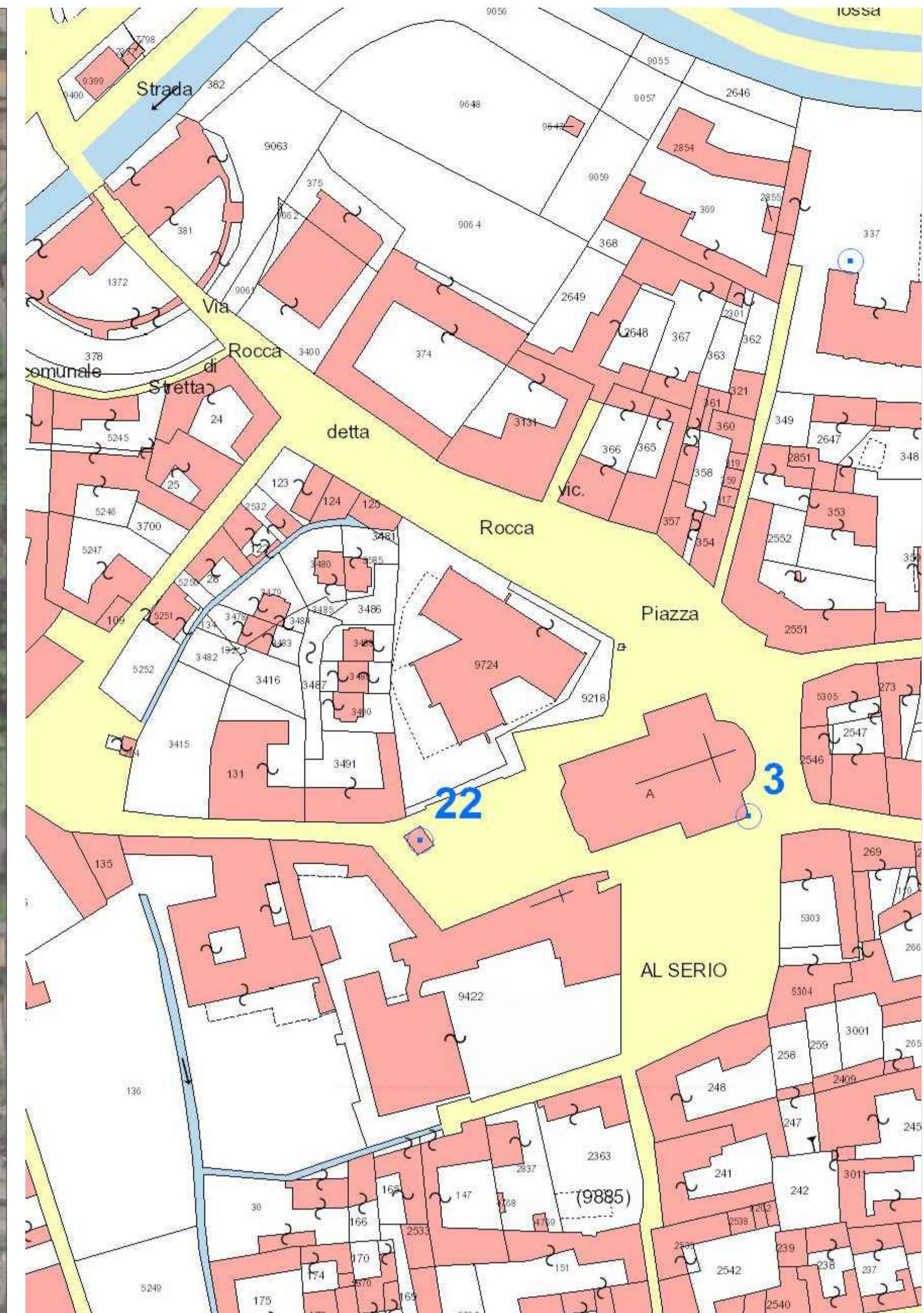


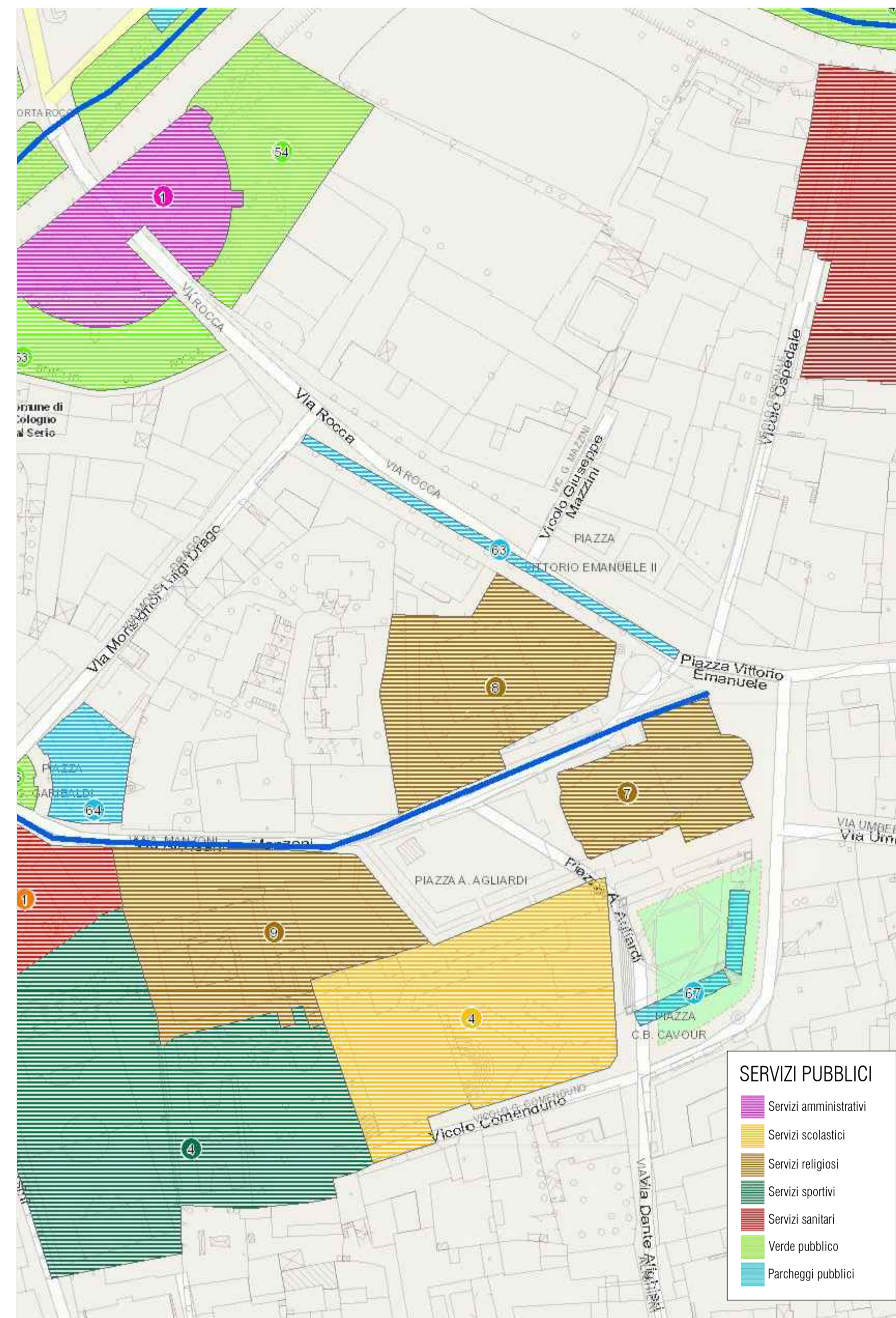
ORTOFOTO SATELLITARE



ESTRATTO MAPPA CATASTALE



ESTRATTO PGT (PIANO DEI SERVIZI)



FOTOGRAFIE DELLO STATO DI FATTO



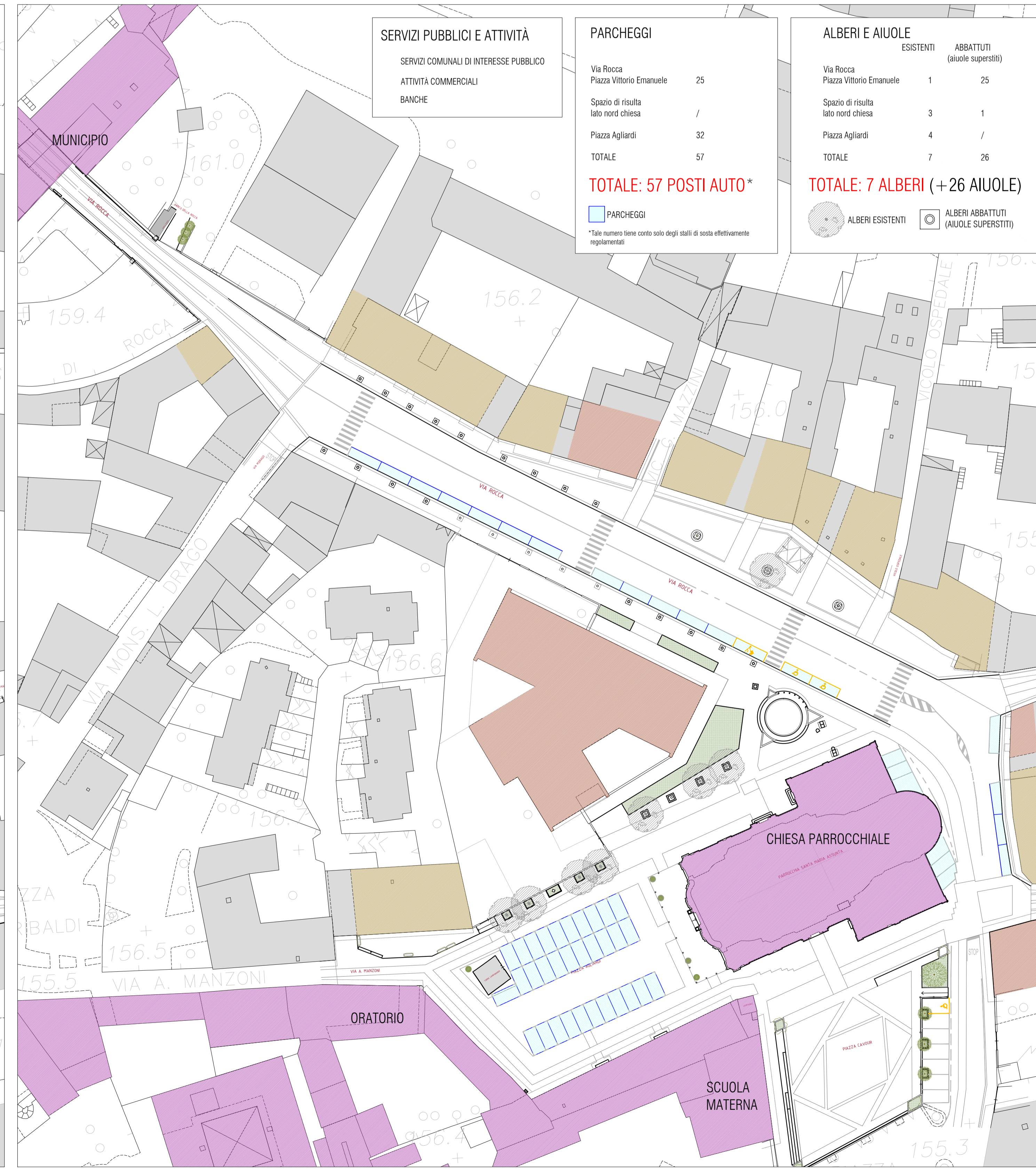
RILIEVO LASER-SCANNER



STATO DI FATTO



ANALISI FUNZIONALE E DOTAZIONI DELL'AREA DI INTERVENTO



ANALISI PAVIMENTAZIONI



N.B. VERIFICARE TUTTE LE MISURE IN CANTIERE. LE FIGURE PROFESSIONALI CONVOLUTE DEVONO COORDINARSI PER L'ESECUZIONE A REGOLA D'ARTE.

**MARIO BONICELLI ARCHITETTO AND PARTNERS**

VIA CANTIERE DELLA DEVE, 4/1/14  
24121 - 03029 - COLONNO AL SERPO (BG)  
www.mariobonicelli.it  
P.IVA 02094170167

MB\_101  
COMUNE DI COLONNO AL SERPO  
VIA ROCCA, 2/6  
3885 COLONNO AL SERPO (BG)  
P.IVA 02094170167

PROGETTO: PIANIFICAZIONE URBANA E TRAFFICO IN VIA ROCCA E PIAZZA AGLIARDI (BG) (P.IVA 02094170167)

PROGETTO DEFINITIVO-ESECUTIVO

ESTRATTO PGT, ESTRATTO CATASTALE, FOTOGRAFIE, STATO DI FATTO E RILIEVO STATO DI FATTO, ANALISI FUNZIONALE E DELLE DOTAZIONI DELL'AREA DI INTERVENTO, ANALISI PAVIMENTAZIONI.

SCALE: 1:1000, 1:500

AGOSTO 2018

DE AR - 01