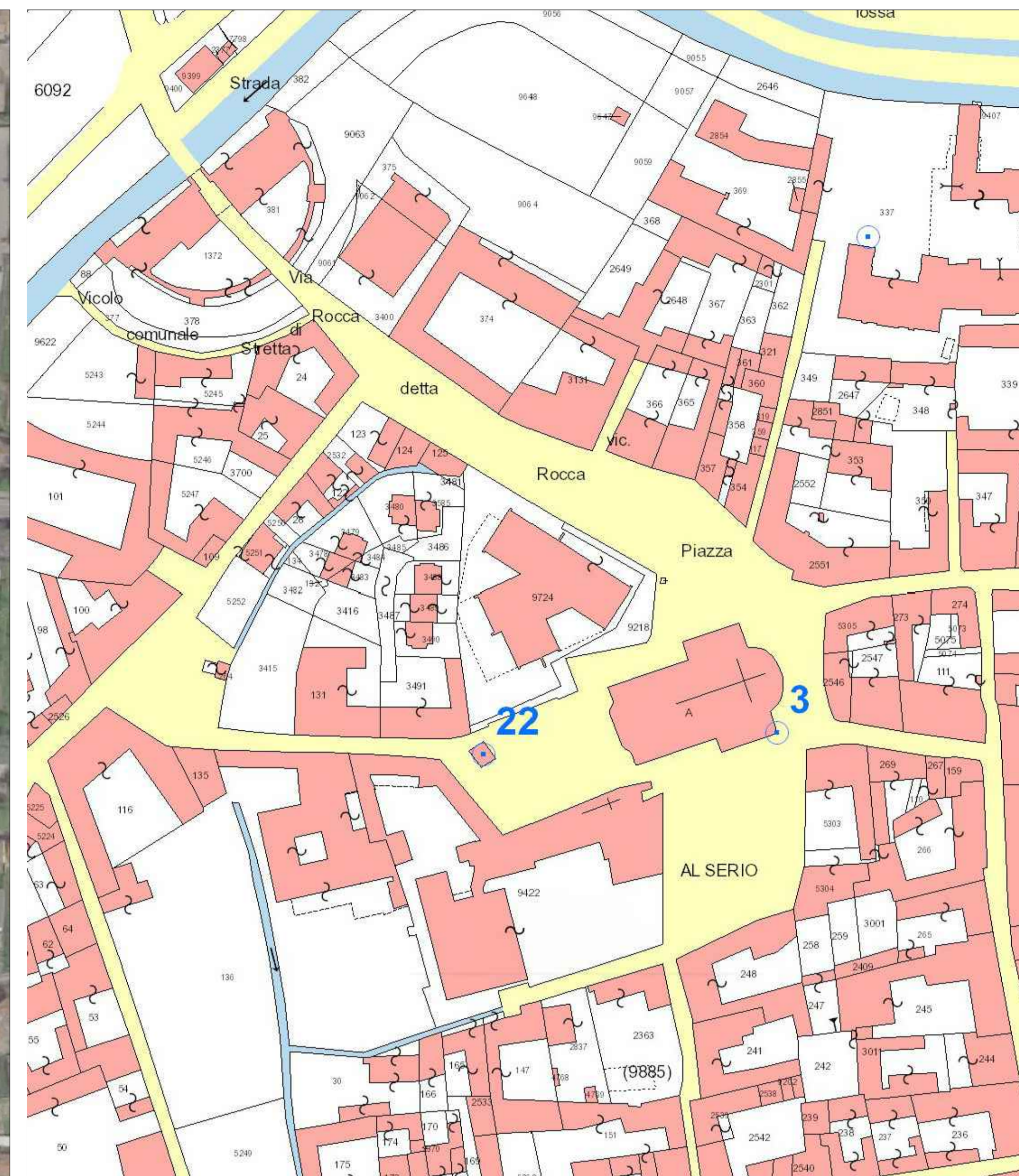


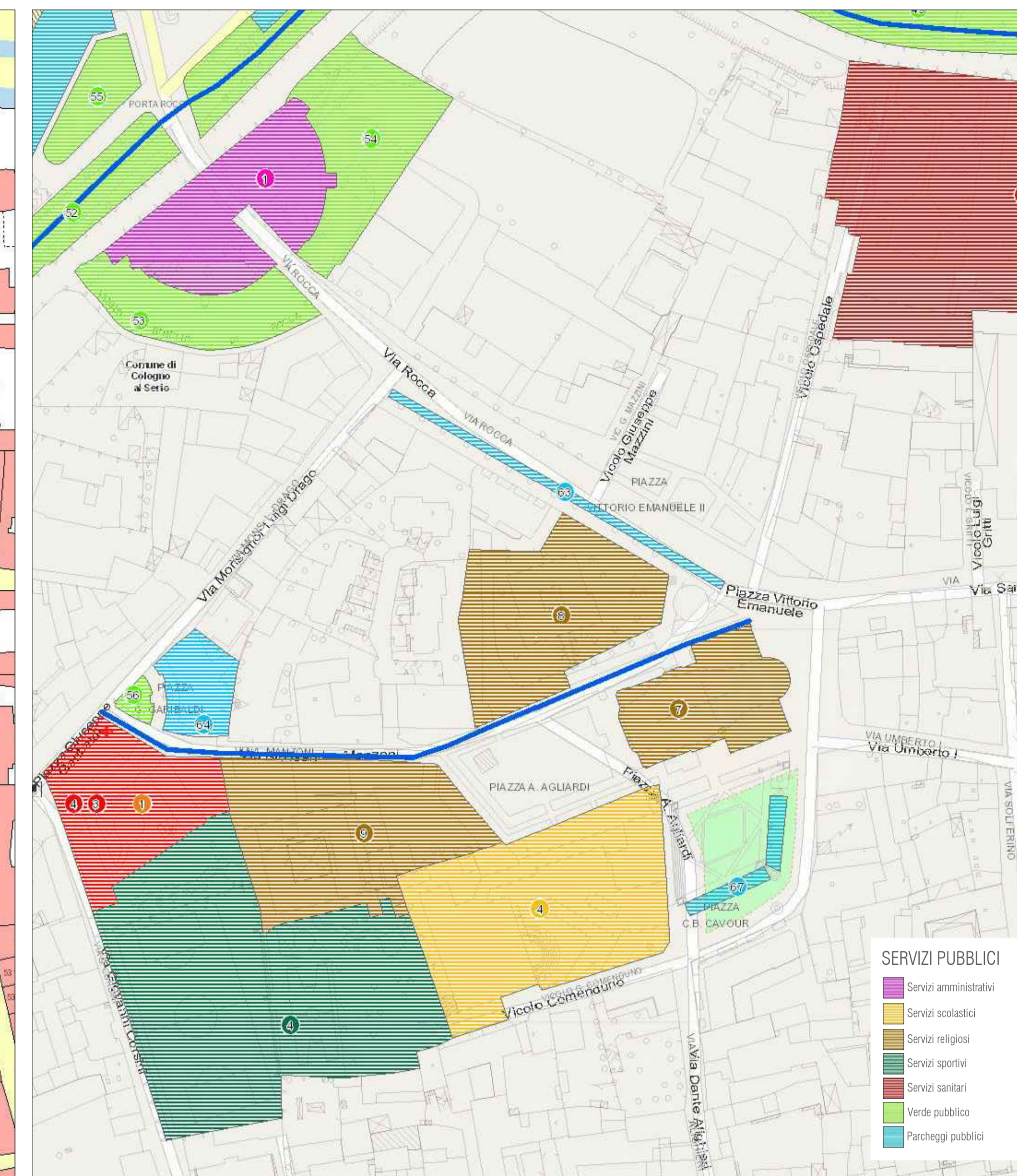
ORTOFOTO SATELLITARE




ESTRATTO MAPPA CATASTALE




ESTRATTO PGT (PIANO DEI SERVIZI)



DOCUMENTAZIONE FOTOGRAFICA



RILIEVO LASER-SCANNER



STATO DI FATTO



ANALISI URBANISTICHE



ANALISI PAVIMENTAZIONI



SERVIZI PUBBLICI E ATTIVITÀ		PARCHEGGI		ALBERI E AIUOLE	
SERVIZI COMUNALI DI INTERESSE PUBBLICO	25	Via Rocca	25	ESISTENTI	1
ATTIVITÀ COMMERCIALI	3	Piazza Vittorio Emanuele	7	ABBANDONATI (qualità superstiti)	25
BANCHE	1	Spazio di risulta lato nord chiesa	3	Spazio di risulta lato nord chiesa	3
		Piazza Agliardi	32	Piazza Agliardi	4
		TOTALE	57	TOTALE	7
				ALBERI ESISTENTI	26
				ALBERI ABBANDONATI (qualità superstiti)	26
				TOTALE	7 (+26 AIUOLE)

TIPOLOGIE DI PAVIMENTAZIONI	
PETRA DELLA LESSINA	MQ 2140
ACCIOTTOLATO	MQ 1370
AUTOBLOCCANTI	MQ 1980
LASTRE GRANITO CHIARI	MQ 85
CURETTE DI GRANITO GRIGIO	MQ 285
LASTRE DI GRANITO GRIGIO	MQ 225
SAGRATO CHIESA	MQ 125
TOTALE	MQ 6710

MARIO BONICELLI ARCHITETTO
 VIA S. GIUSEPPE, 10 - 24030 COLONGO AL SERIO (BG)
 TEL. 035 424 2424
 WWW.MARIOBONICELLI.IT

PROGETTO PRELIMINARE

NOVEMBRE 2017

P AR - 01