





































SISTEMA DEI VINCOLI



-  Parco Regionale del Serio
-  Limite zona vincolata ai sensi della legge 431/85 lettera C
-  Fascia di rispetto del reticolo idrografico (tratto tombinato) - 4 metri
(Ai sensi della D.G.R. 25/01/2002, n. 7/7868 e D.G.R. 01/08/2003, n. 7/13950)
-  Fascia di rispetto del reticolo idrografico - 10 metri
(Ai sensi della D.G.R. 25/01/2002, n. 7/7868 e D.G.R. 01/08/2003, n. 7/13950)
-  Fascia di rispetto dei pozzi di captazione
-  Fascia di rispetto degli elettrodotti
-  Fascia di rispetto delle strade
-  Fascia di rispetto stradale delle infrastrutture di viabilità locale
-  Fascia protettiva posta a tutela delle infrastrutture di viabilità sovralocale
(variante alta ex 55591 "Crema" dalla tangenziale sud sino alla autostrada BreBeMi)
-  Fascia di rispetto stradale delle infrastrutture di viabilità sovralocale
(variante alta ex 55591 "Crema" dalla tangenziale sud sino alla autostrada BreBeMi)
-  Fascia di rispetto del cimitero
-  Fascia di rispetto del depuratore
-  Fascia A di deflusso della piena
-  Fascia B di esondazione
-  Fascia C di inondazione per piena catastrofica

Elementi ed ambiti di interesse artistico e storico sottoposti a regime di tutela ai sensi del D.lgs 490/99 art. 2

-  1 Porta d'accesso turrita detta "Rocca" - vincolo del 09/06/1920
-  2 Porta d'accesso turrita detta "Gnano" - vincolo del 09/06/1920
-  3 Porta d'accesso turrita detta "Cassatica" - vincolo del 09/06/1920
-  4 Porta d'accesso turrita detta "Moringhelo" - vincolo del 09/06/1920
-  5 Chiesa parrocchiale di S. Maria Assunta - vincolo del 29/06/1914
-  6 Castello Visconteo di Liteggio - vincolo del 12/10/1981

Beni di interesse archeologico sottoposti a regime di tutela del D.lgs42/2004

-  1 Cascina Cantarana: tombe galliche
-  2 Località ignota: statuetta in bronzo
-  3 Frazione Muradella, campo Gerrone: necropoli romana
-  4 Frazione Muradella: reperti di età romana
-  5 Aorti dell'Arca: insediamento di età romana
-  6 Prati Linaja: tombe romane
-  7 Podere Gamba: reperto medievale
-  8 Latifondo Palazzo: necropoli romana
-  9 Latifondo Palazzo, appezzamento Pianelonghe
-  10 Campoloso: tombe
-  11 S. Ciro: tombe e ruderi di probabile età romana
-  12 Mure o More: tombe e resti murari di epoca imprecisata
-  13 Località imprecisata, località Caleggio: sepoltura di epoca imprecisata
-  14 Cascina Talamonte: tombe di epoca indefinita e in particolare le partt. 1129,1121,1131 con strutture altomedievali poste in luce nel corso degli scavi impianto AGIP "Martingeno 2"
-  15 Area circostante Castel Liteggio: presenze di età romana

-  I centuriazione romana
-  II centuriazione romana



Comune di Cologno al Serio
 Via Rocca, 2a - 24055 Cologno al Serio (BG) - 035.4183501
 Provincia di Bergamo
PIANO DI GOVERNO DEL TERRITORIO
Legge Regionale 12/2005
 Piano delle Regole
 Quadro Normativo
n1_t1 Vincoli alla scala sovra ordinata e comunale
 Variante parziale
 scala 1:6000
 (tavola modificata a seguito della Variante Parziale del PGT)

PGT approvato con delibere di Consiglio Comunale n° 53 del 29 Ottobre 2008 e n° 54 del 30 Ottobre 2008

Variante Parziale al PGT
 Adozione: delibera di Consiglio Comunale n° 34 del 13 Settembre 2010

Approvazione: delibera di Consiglio Comunale n° 4 del 26 Gennaio 2011

Il Sindaco: Roberto Legramanti
 Il responsabile del procedimento: Geom. Simone Pinotti

FDA international
 urbanistica, architettura
 di Marco Facchinetti e Marco Dellavalle

Via G. Agnesi 12
 20135 Milano
 Tel. 02-36520482
 Fax 02-36643432

www.fdainternational.it

R

Collaboratori
 Dott. Nicola Bonati

