



# Comune di Cologno al Serio

Via Rocca, 2a - 24055 Cologno al Serio (BG) - 035.4183501

Provincia di Bergamo

**PIANO DI GOVERNO DEL TERRITORIO**

**Legge Regionale 12/2005**

Piano delle Regole

Quadro Normativo

**n2\_t6 Prescrizioni specifiche di intervento nel centro storico**

PGT approvato con delibere di Consiglio Comunale  
n° 53 del 29 Ottobre 2008 e n° 54 del 30 Ottobre 2008

Variante Parziale al PGT  
Adozione: delibera di Consiglio Comunale  
n° 34 del 13 Settembre 2010

Approvazione: delibera di Consiglio Comunale  
n° 4 del 26 Gennaio 2011

Il Sindaco: Roberto Legramanti

Il responsabile del procedimento: Geom. Simone Pinotti

n2\_t6

**FDA** international  
urbanistica, architettura

di Marco Facchinetti e Marco Dellavalle

via G. Agnesi 12  
20135 Milano  
Tel. 02-36520482  
Fax 02-36643432

[www.fdainternational.it](http://www.fdainternational.it)

R

**Collaboratori**

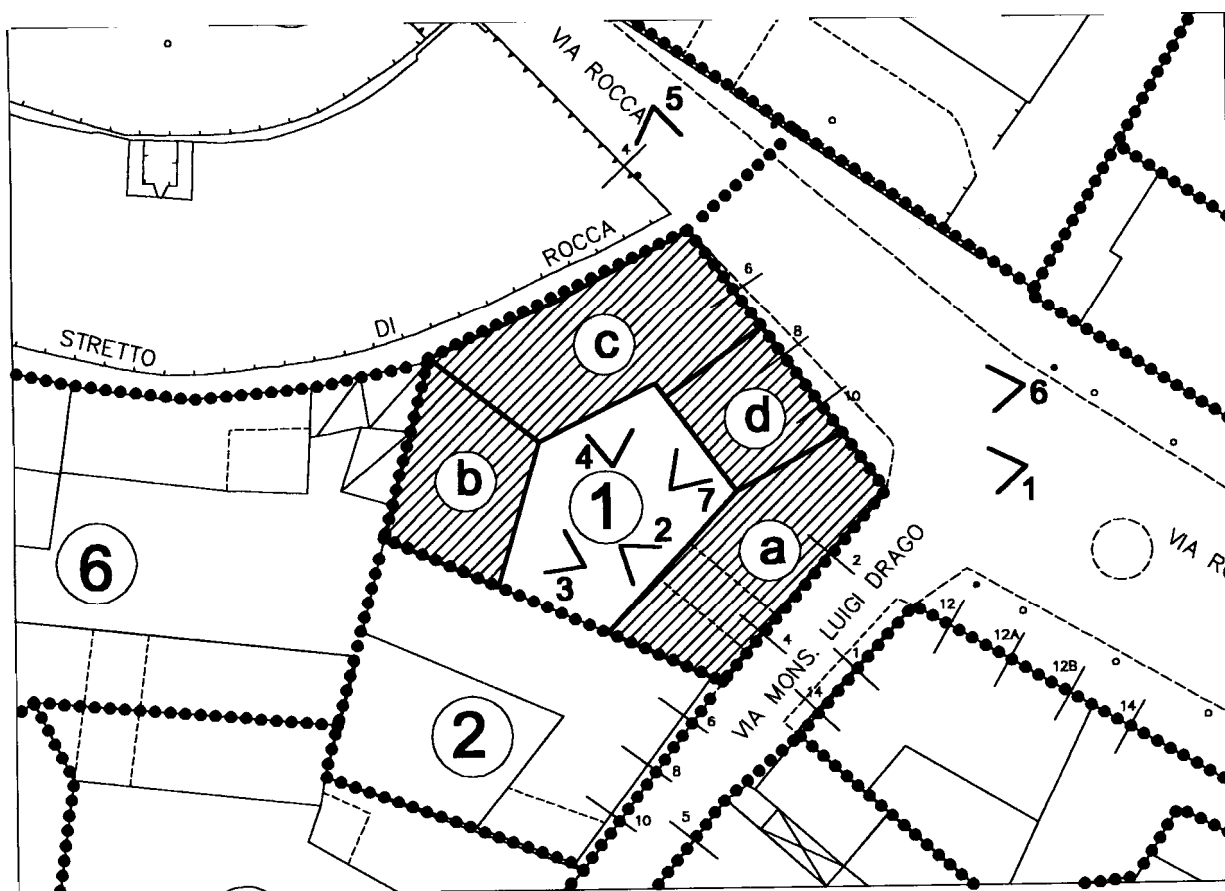
Dott. Nicola Bonati

*PIANO DI GOVERNO DEL TERRITORIO VERSIONE APPROVATA E CONFORME ALLE CONTRODEDUZIONI E ALL' APPROVAZIONE DEFINITIVA DELLA VARIANTE PARZIALE AL PIANO DI GOVERNO DEL TERRITORIO AI SENSI DELL'ART. 13 DELLA LEGGE REGIONALE N. 12/2005 E SUCCESSIVE MODIFICHE ED INTEGRAZIONI.*

*Delibera n° 4 del 26 gennaio 2011*

**IDENTIFICAZIONE**

Dati catastali Ubicazione: via Rocca ang. via Drago;	Mappale n° N° civico: 6 – 8 – 10. 2 – 4.
Descrizione elementi tipologici generali	impianto a corte interna semichiusa a "C", a soluzione d'angolo con accesso pedonale diretto da strada e carrale attraverso androne. L'impianto è stato marginalmente trasformato subendo modifiche incongrue nei materiali.
Datazione impianto originario	antecedente 1853 (porz. a – b – c)
Datazione interventi successivi	anni '70 + recenti manutenzioni.
Numero unità immobiliari	5
Numero degli abitanti	6
Aree aperte	cortile con pavimentazione in cemento.





---

**INTERVENTO**

Operazione urbanistica	<input type="checkbox"/>
Operazione edilizia	<input checked="" type="checkbox"/>

---

**GRADO DI INTERVENTO SUGLI EDIFICI**

3

- 1 - Restauro
- 2 - Risanamento conservativo
- 3 - Ristrutturazione interna
- 4 - Conferma dello stato di fatto
- 5 - Ristrutturazione edilizia
- 6 - Trasformazione per riqualificazione ambientale
- 7 - Demolizione

---

**GRADO DI INTERVENTO SULLE FACCIATE**

- 1 - Restauro con obbligo di ridefinizione progettuale degli elementi in contrasto o delle superfetazioni
- 2 - Rifacimento con ripristino elementi compositivi originari
- 3 - Riprogettazione

---

**AUTORIZZAZIONE**

Per unità minima di intervento	<input checked="" type="checkbox"/>
Per Piano unitario di intervento	<input type="checkbox"/>

---

**DESTINAZIONE D'USO**

	p.t.	<input type="checkbox"/> 1
1 - Residenziale	altri piani	<input type="checkbox"/> 1
2 - Servizi alla residenza		
3 - Commerciale o terziaria		
4 - Rurale ( stalla, deposito, fienile )		
5 - Pubblico o di uso pubblico		
6 - Religiosa		

---

**PRESCRIZIONI SPECIFICHE**

Eliminazione elementi in contrasto	<input checked="" type="checkbox"/>
------------------------------------	-------------------------------------

---

---

**INTERVENTO**

Operazione urbanistica

Operazione edilizia

---

**GRADO DI INTERVENTO SUGLI EDIFICI**

1 - Restauro

2 - Risanamento conservativo

3 - Ristrutturazione interna

4 - Conferma dello stato di fatto

5 - Ristrutturazione edilizia

6 - Trasformazione per riqualificazione ambientale

7 - Demolizione

---

**GRADO DI INTERVENTO SULLE FACCIATE**

1 - Restauro con obbligo di ridefinizione progettuale degli elementi in contrasto o delle superfetazioni

2 - Rifacimento con ripristino elementi compositivi originari

3 - Riprogettazione

---

**AUTORIZZAZIONE**

Per unità minima di intervento

Per Piano unitario di intervento

---

**DESTINAZIONE D'USO**

1 - Residenziale

p.t.

altri piani

2 - Servizi alla residenza

3 - Commerciale o terziaria

4 - Rurale ( stalla, deposito, fienile )

5 - Pubblico o di uso pubblico

6 - Religiosa

---

**PRESCRIZIONI SPECIFICHE**

Eliminazione elementi in contrasto

---

**INTERVENTO**

Operazione urbanistica

Operazione edilizia

---

**GRADO DI INTERVENTO SUGLI EDIFICI**

4

- 1 - Restauro
- 2 - Risanamento conservativo
- 3 - Ristrutturazione interna
- 4 - Conferma dello stato di fatto
- 5 - Ristrutturazione edilizia
- 6 - Trasformazione per riqualificazione ambientale
- 7 - Demolizione

---

**GRADO DI INTERVENTO SULLE FACCIATE**

- 1 - Restauro con obbligo di ridefinizione progettuale degli elementi in contrasto o delle superfetazioni
- 2 - Rifacimento con ripristino elementi compositivi originari
- 3 - Riprogettazione

---

**AUTORIZZAZIONE**

Per unità minima di intervento

Per Piano unitario di intervento

---

**DESTINAZIONE D'USO**

	p.t.	<input type="checkbox"/> 1	<input type="checkbox"/> 3
1 - Residenziale	altri piani		<input type="checkbox"/> 1
2 - Servizi alla residenza			
3 - Commerciale o terziaria			
4 - Rurale ( stalla, deposito, fienile )			
5 - Pubblico o di uso pubblico			
6 - Religiosa			

---

**PRESCRIZIONI SPECIFICHE**

Eliminazione elementi in contrasto

---

---

**INTERVENTO**

Operazione urbanistica	<input type="checkbox"/>
Operazione edilizia	<input checked="" type="checkbox"/>

---

**GRADO DI INTERVENTO SUGLI EDIFICI**

3

- 1 - Restauro
- 2 - Risanamento conservativo
- 3 - Ristrutturazione interna
- 4 - Conferma dello stato di fatto
- 5 - Ristrutturazione edilizia
- 6 - Trasformazione per riqualificazione ambientale
- 7 - Demolizione

---

**GRADO DI INTERVENTO SULLE FACCIATE**

- 1 - Restauro con obbligo di ridefinizione progettuale degli elementi in contrasto o delle superfetazioni
- 2 - Rifacimento con ripristino elementi compositivi originari
- 3 - Riprogettazione

---

**AUTORIZZAZIONE**

Per unità minima di intervento	<input checked="" type="checkbox"/>
Per Piano unitario di intervento	<input type="checkbox"/>

---

**DESTINAZIONE D'USO**

	p.t.	<input type="checkbox"/> 1
1 - Residenziale	altri piani	<input type="checkbox"/> 1
2 - Servizi alla residenza		
3 - Commerciale o terziaria		
4 - Rurale ( stalla, deposito, fienile )		
5 - Pubblico o di uso pubblico		
6 - Religiosa		

---

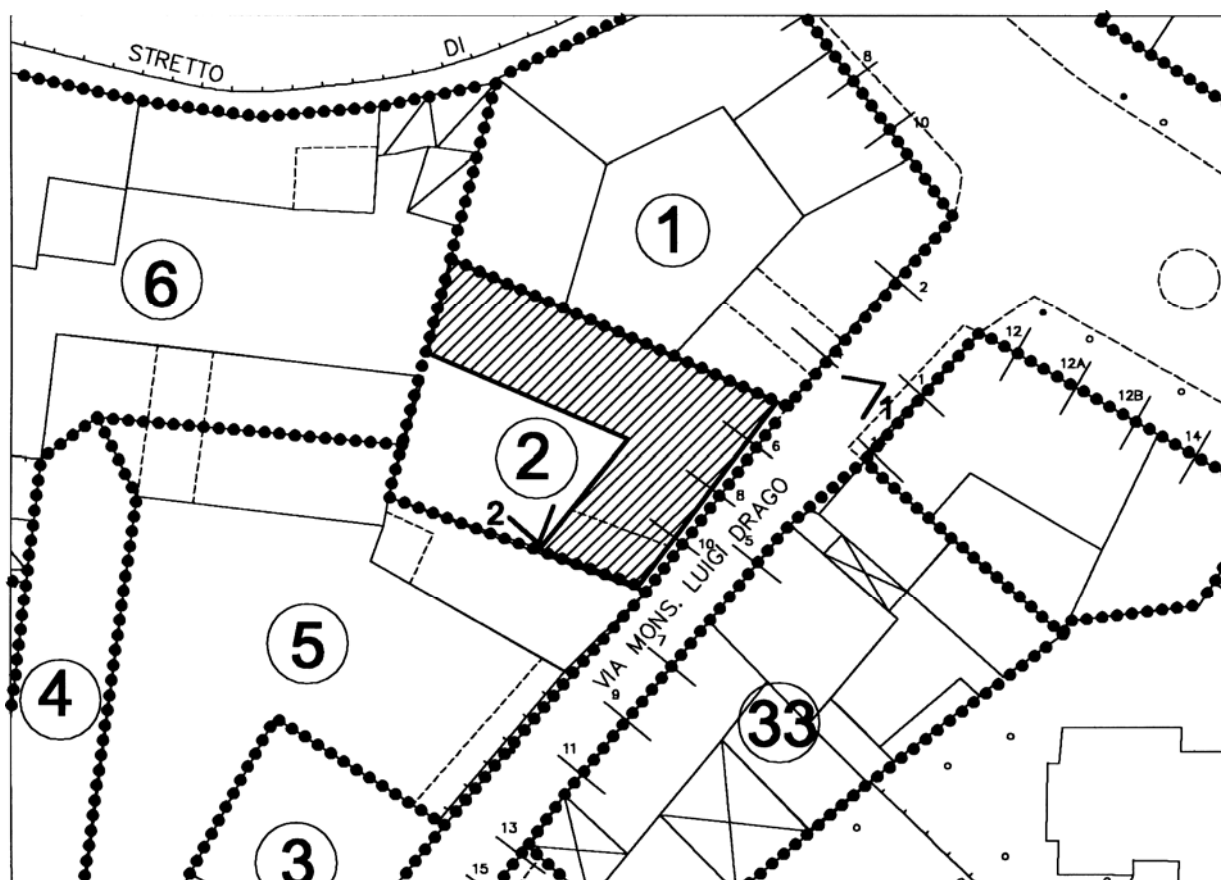
**PRESCRIZIONI SPECIFICHE**

Eliminazione elementi in contrasto	<input checked="" type="checkbox"/>
------------------------------------	-------------------------------------

---

**IDENTIFICAZIONE**

Dati catastali Ubicazione: via Mons. Luigi Drago.	Mappale n° N° civico: 6 – 8 – 10.
Descrizione elementi tipologici generali	Impianto ad “L” rovesciata in fregio alla strada, a corpo doppio; accesso carrale diretto da strada attraverso androne. L'impianto è di sostituzione totale, con trasformazioni incongrue nei materiali, nel colore e nelle forme.
Datazione impianto originario	antecedente al 1853.
Datazione interventi successivi	sostituzione XXsec. Anni '70.
Numero unità immobiliari	5
Numero degli abitanti	10
Aree aperte	cortile interno in porfido ad “opus incertum”.



---

**INTERVENTO**

Operazione urbanistica

Operazione edilizia

---

**GRADO DI INTERVENTO SUGLI EDIFICI**

5

- 1 - Restauro
- 2 - Risanamento conservativo
- 3 - Ristrutturazione interna
- 4 - Conferma dello stato di fatto
- 5 - Ristrutturazione edilizia
- 6 - Trasformazione per riqualificazione ambientale
- 7 - Demolizione

---

**GRADO DI INTERVENTO SULLE FACCIATE**

- 1 - Restauro con obbligo di ridefinizione progettuale degli elementi in contrasto o delle superfetazioni
- 2 - Rifacimento con ripristino elementi compositivi originari
- 3 - Riprogettazione

---

**AUTORIZZAZIONE**

Per unità minima di intervento

Per Piano unitario di intervento

---

**DESTINAZIONE D'USO**

	p.t.	<input type="checkbox"/> 3	<input type="checkbox"/> 1
1 - Residenziale	altri piani		<input type="checkbox"/> 1
2 - Servizi alla residenza			
3 - Commerciale o terziaria			
4 - Rurale ( stalla, deposito, fienile )			
5 - Pubblico o di uso pubblico			
6 - Religiosa			

---

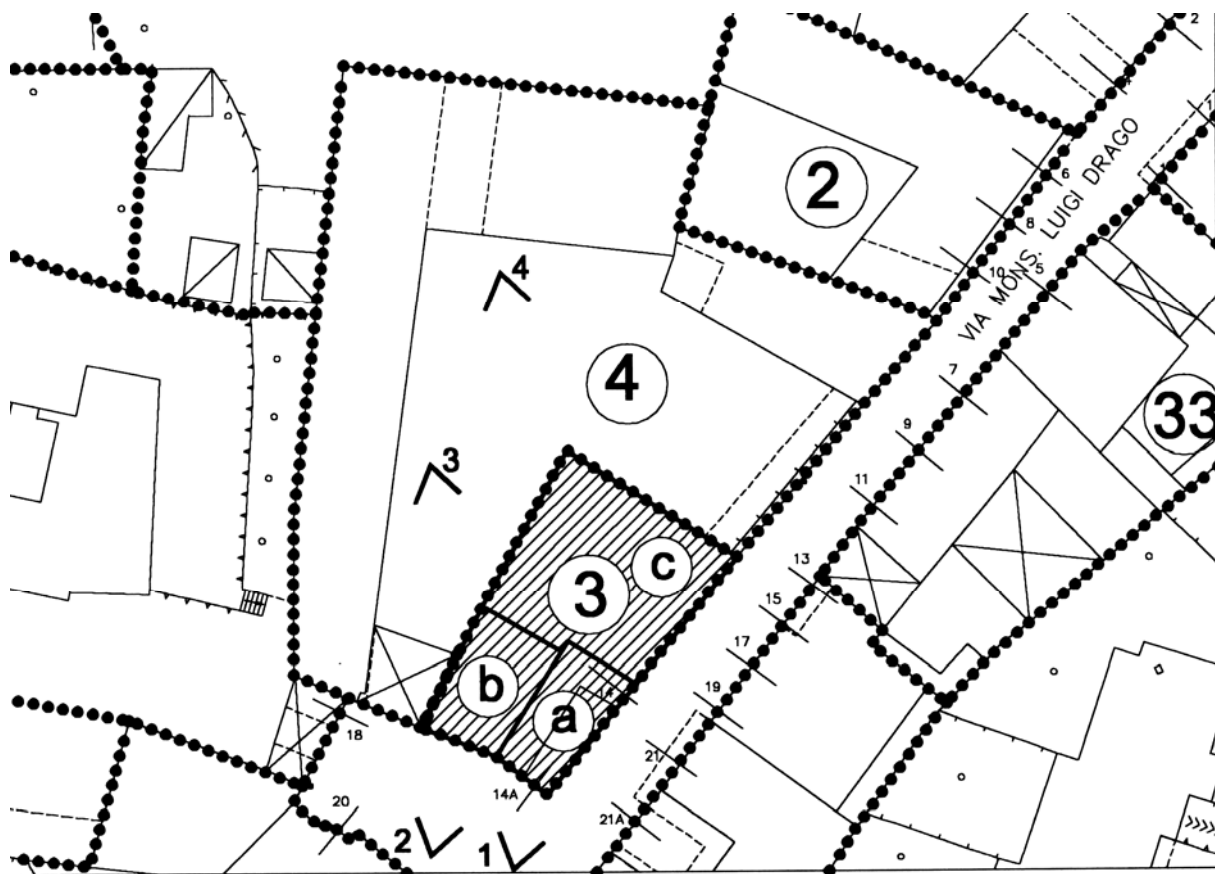
**PRESCRIZIONI SPECIFICHE**

Eliminazione elementi in contrasto  X

---

**IDENTIFICAZIONE**

Dati catastali Ubicazione: via Mons. Luigi Drago.	Mappale n° N° civico: 14 – 14° - 16.
Descrizione elementi tipologici generali	porzione di corte aperta, a corpo doppio su strada, con accesso carrale da strada attraverso portale d'accesso ad arco in mattoni e lungo cortile in comune . L'impianto risulta totalmente trasformato con modifiche incongrue nel tipo, nelle forme e nel colore.
Datazione impianto originario	antecedente al 1853.
Datazione interventi successivi	XX sec. anni '60 – '70.
Numero unità immobiliari	5
Numero degli abitanti	
Aree aperte	cortile variamente pavimentato (cemento e porfido)



---

**INTERVENTO**

- Operazione urbanistica
- Operazione edilizia

---

**GRADO DI INTERVENTO SUGLI EDIFICI**

6

- 1 - Restauro
- 2 - Risanamento conservativo
- 3 - Ristrutturazione interna
- 4 - Conferma dello stato di fatto
- 5 - Ristrutturazione edilizia
- 6 - Trasformazione per riqualificazione ambientale
- 7 - Demolizione

---

**GRADO DI INTERVENTO SULLE FACCIATE**

- 1 - Restauro con obbligo di ridefinizione progettuale degli elementi in contrasto o delle superfetazioni
- 2 - Rifacimento con ripristino elementi compositivi originari
- 3 - Riprogettazione

---

**AUTORIZZAZIONE**

- Per unità minima di intervento
- Per Piano unitario di intervento

---

**DESTINAZIONE D'USO**

- 1 - Residenziale p.t.  1  3
- 2 - Servizi alla residenza altri piani
- 3 - Commerciale o terziaria
- 4 - Rurale ( stalla, deposito, fienile )
- 5 - Pubblico o di uso pubblico
- 6 - Religiosa

---

**PRESCRIZIONI SPECIFICHE**

- Eliminazione elementi in contrasto
-



---

**INTERVENTO**

Operazione urbanistica

Operazione edilizia

---

**GRADO DI INTERVENTO SUGLI EDIFICI**

4

- 1 - Restauro
- 2 - Risanamento conservativo
- 3 - Ristrutturazione interna
- 4 - Conferma dello stato di fatto
- 5 - Ristrutturazione edilizia
- 6 - Trasformazione per riqualificazione ambientale
- 7 - Demolizione

---

**GRADO DI INTERVENTO SULLE FACCIATE**

- 1 - Restauro con obbligo di ridefinizione progettuale degli elementi in contrasto o delle superfetazioni
- 2 - Rifacimento con ripristino elementi compositivi originari
- 3 - Riprogettazione

---

**AUTORIZZAZIONE**

Per unità minima di intervento

Per Piano unitario di intervento

---

**DESTINAZIONE D'USO**

- 1 - Residenziale p.t.  3  
altri piani  3
- 2 - Servizi alla residenza
- 3 - Commerciale o terziaria
- 4 - RURALE ( stalla, deposito, fienile )
- 5 - Pubblico o di uso pubblico
- 6 - Religiosa

---

**PRESCRIZIONI SPECIFICHE**

Eliminazione elementi in contrasto

---

---

**INTERVENTO**

Operazione urbanistica	<input type="checkbox"/>
Operazione edilizia	<input checked="" type="checkbox"/>

---

**GRADO DI INTERVENTO SUGLI EDIFICI**

4

- 1 - Restauro
- 2 - Risanamento conservativo
- 3 - Ristrutturazione interna
- 4 - Conferma dello stato di fatto
- 5 - Ristrutturazione edilizia
- 6 - Trasformazione per riqualificazione ambientale
- 7 - Demolizione

---

**GRADO DI INTERVENTO SULLE FACCIATE**

- 1 - Restauro con obbligo di ridefinizione progettuale degli elementi in contrasto o delle superfetazioni
- 2 - Rifacimento con ripristino elementi compositivi originari
- 3 - Riprogettazione

---

**AUTORIZZAZIONE**

Per unità minima di intervento	<input checked="" type="checkbox"/>
Per Piano unitario di intervento	<input type="checkbox"/>

---

**DESTINAZIONE D'USO**

	p.t.	<input type="checkbox"/> 1
1 - Residenziale	altri piani	<input type="checkbox"/> 1
2 - Servizi alla residenza		
3 - Commerciale o terziaria		
4 - Rurale ( stalla, deposito, fienile )		
5 - Pubblico o di uso pubblico		
6 - Religiosa		

---

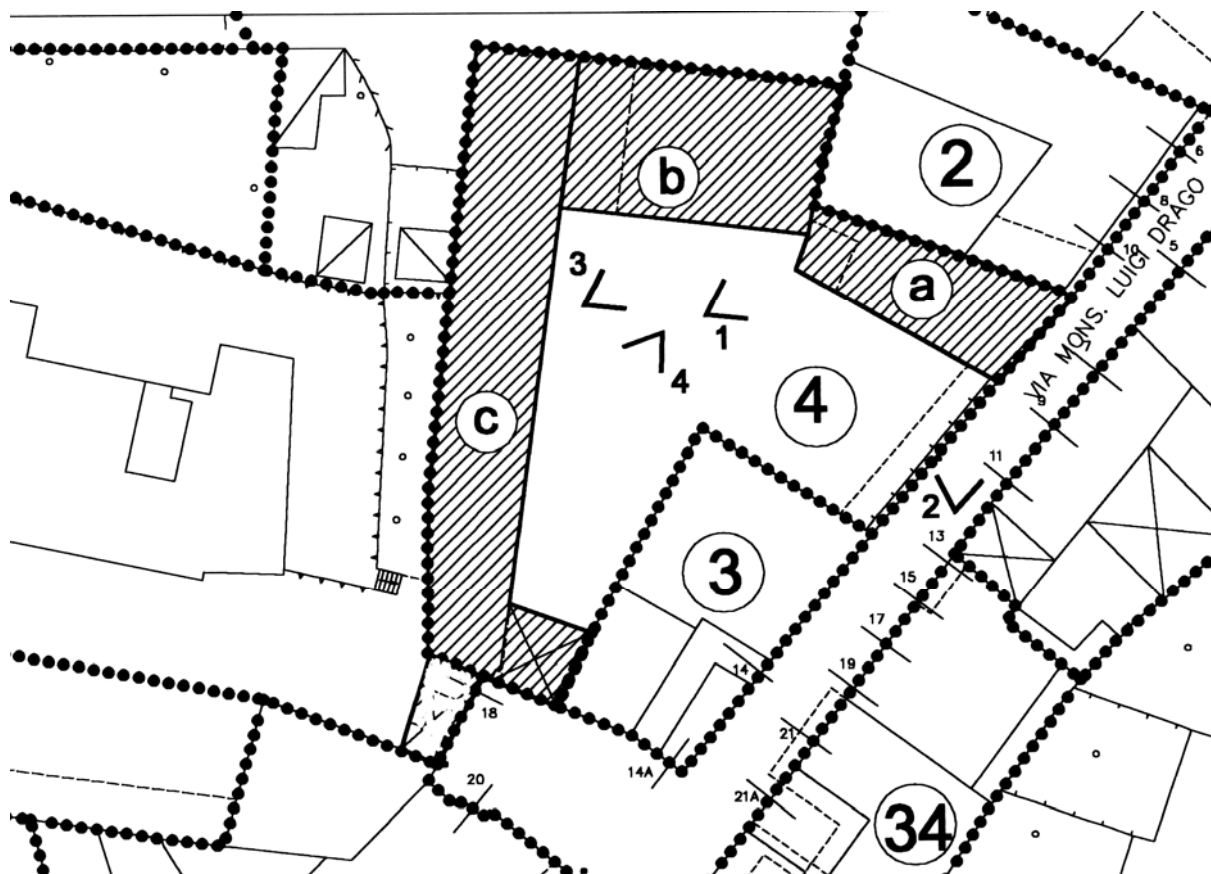
**PRESCRIZIONI SPECIFICHE**

Eliminazione elementi in contrasto	<input checked="" type="checkbox"/>
------------------------------------	-------------------------------------

---

**IDENTIFICAZIONE**

Dati catastali Ubicazione: via Mons. Luigi Drago	Mappale n° N° civico: 16.
Descrizione elementi tipologici generali	corte originariamente chiusa, a corpo semplice, con accesso carrale e pedonale filtrato da strada attraverso portale ad arco in mattoni. L'impianto è parzialmente trasformato con modifiche incongre nel tipo, nelle forme e nei materiali.
Datazione impianto originario	esistente al 1853. Androne di passaggio XX sec. anni '70.
Datazione interventi successivi	ristrutturazioni XX sec. anni '90 / '00
Numero unità immobiliari	4
Numero degli abitanti	
Aree aperte	cortile comune variamente pavimentato



---

**INTERVENTO**

Operazione urbanistica	<input type="checkbox"/>
Operazione edilizia	<input checked="" type="checkbox"/>

---

**GRADO DI INTERVENTO SUGLI EDIFICI**

4

- 1 - Restauro
- 2 - Risanamento conservativo
- 3 - Ristrutturazione interna
- 4 - Conferma dello stato di fatto
- 5 - Ristrutturazione edilizia
- 6 - Trasformazione per riqualificazione ambientale
- 7 - Demolizione

---

**GRADO DI INTERVENTO SULLE FACCIATE**

- 1 - Restauro con obbligo di ridefinizione progettuale degli elementi in contrasto o delle superfetazioni
- 2 - Rifacimento con ripristino elementi compositivi originari
- 3 - Riprogettazione

---

**AUTORIZZAZIONE**

Per unità minima di intervento	<input checked="" type="checkbox"/>
Per Piano unitario di intervento	<input type="checkbox"/>

---

**DESTINAZIONE D'USO**

	p.t.	<input type="checkbox"/> 1	<input type="checkbox"/> 2
1 - Residenziale	altri piani		<input type="checkbox"/> 1
2 - Servizi alla residenza			
3 - Commerciale o terziaria			
4 - RURALE ( stalla, deposito, fienile )			
5 - Pubblico o di uso pubblico			
6 - Religiosa			

---

**PRESCRIZIONI SPECIFICHE**

Eliminazione elementi in contrasto	<input checked="" type="checkbox"/>
------------------------------------	-------------------------------------

---



---

**INTERVENTO**

Operazione urbanistica

Operazione edilizia

---

**GRADO DI INTERVENTO SUGLI EDIFICI**

5

- 1 - Restauro
  - 2 - Risanamento conservativo
  - 3 - Ristrutturazione interna
  - 4 - Conferma dello stato di fatto
  - 5 - Ristrutturazione edilizia
  - 6 - Trasformazione per riqualificazione ambientale
  - 7 - Demolizione
- 

**GRADO DI INTERVENTO SULLE FACCIATE**

- 1 - Restauro con obbligo di ridefinizione progettuale degli elementi in contrasto o delle superfetazioni
  - 2 - Rifacimento con ripristino elementi compositivi originari
  - 3 - Riprogettazione
- 

**AUTORIZZAZIONE**

Per unità minima di intervento

Per Piano unitario di intervento

---

**DESTINAZIONE D'USO**

- 1 - Residenziale p.t.  2  
altri piani  2
  - 2 - Servizi alla residenza
  - 3 - Commerciale o terziaria
  - 4 - Rurale ( stalla, deposito, fienile )
  - 5 - Pubblico o di uso pubblico
  - 6 - Religiosa
- 

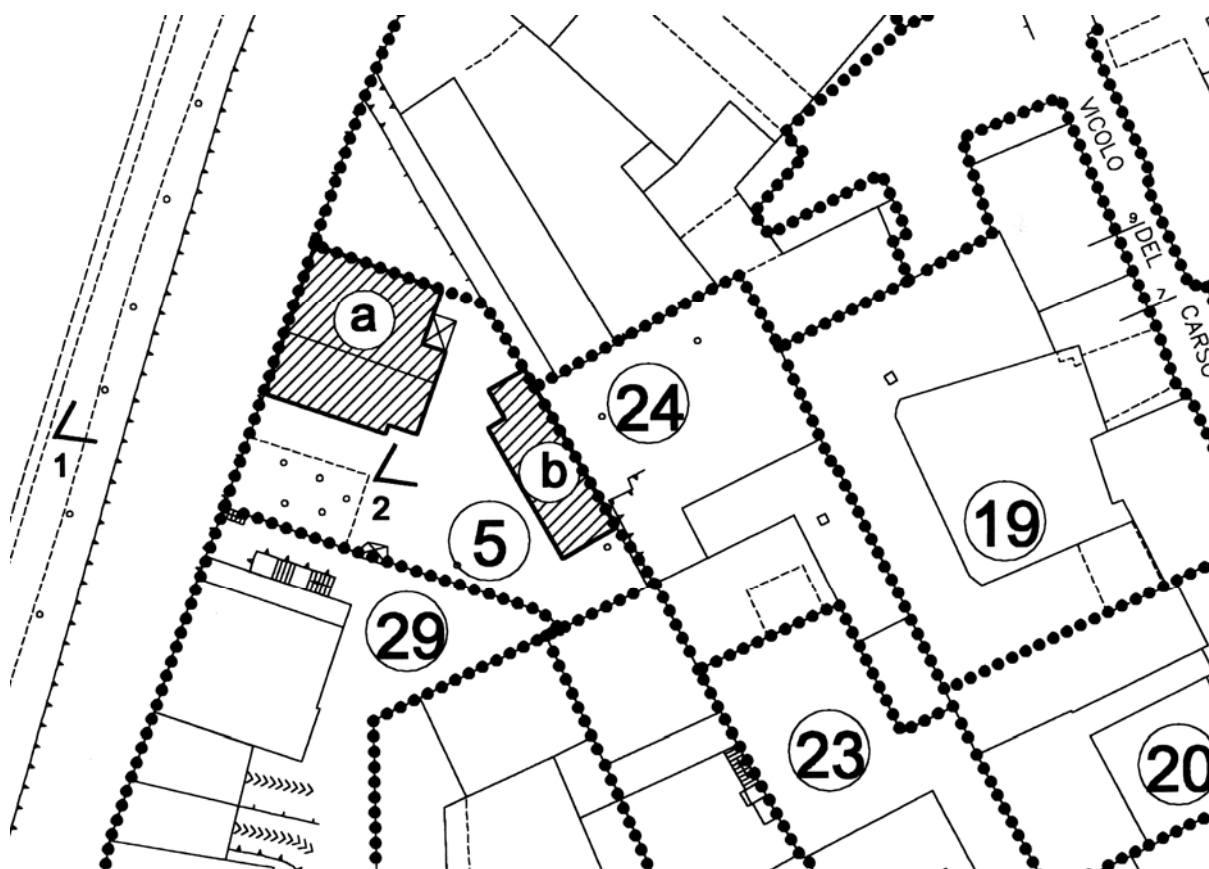
**PRESCRIZIONI SPECIFICHE**

Eliminazione elementi in contrasto

---

**IDENTIFICAZIONE**

Dati catastali Ubicazione: Vic. Mons. Moiola	Mappale n° N° civico:
Descrizione elementi tipologici generali	impianto a blocco isolato e corpo doppio tipo "villetta" in area di pertinenza recintata. Accesso pedonale e carrale filtrato attraverso altre pertinenze. Corpo superfetativo in muratura annesso.
Datazione impianto originario	XX sec. anni '60 - '70.
Datazione interventi successivi	XX sec. anni '80 (box)
Numero unità immobiliari	2
Numero degli abitanti	
Aree aperte	cortile con pavimentazione in lastre di porfido ad "opus incertum". Giardino.



---

**INTERVENTO**

Operazione urbanistica

Operazione edilizia

---

**GRADO DI INTERVENTO SUGLI EDIFICI**

5

- 1 - Restauro
- 2 - Risanamento conservativo
- 3 - Ristrutturazione interna
- 4 - Conferma dello stato di fatto
- 5 - Ristrutturazione edilizia
- 6 - Trasformazione per riqualificazione ambientale
- 7 - Demolizione

---

**GRADO DI INTERVENTO SULLE FACCIATE**

- 1 - Restauro con obbligo di ridefinizione progettuale degli elementi in contrasto o delle superfetazioni
- 2 - Rifacimento con ripristino elementi compositivi originari
- 3 - Riprogettazione

---

**AUTORIZZAZIONE**

Per unità minima di intervento

Per Piano unitario di intervento

---

**DESTINAZIONE D'USO**

- 1 - Residenziale p.t.  1
- 2 - Servizi alla residenza altri piani  1
- 3 - Commerciale o terziaria
- 4 - Rurale ( stalla, deposito, fienile )
- 5 - Pubblico o di uso pubblico
- 6 - Religiosa

---

**PRESCRIZIONI SPECIFICHE**

Eliminazione elementi in contrasto

---



---

**INTERVENTO**

Operazione urbanistica

Operazione edilizia

---

**GRADO DI INTERVENTO SUGLI EDIFICI**

1 - Restauro

2 - Risanamento conservativo

3 - Ristrutturazione interna

4 - Conferma dello stato di fatto

5 - Ristrutturazione edilizia

6 - Trasformazione per riqualificazione ambientale

7 - Demolizione

---

**GRADO DI INTERVENTO SULLE FACCIATE**

1 - Restauro con obbligo di ridefinizione progettuale degli elementi in contrasto o delle superfetazioni

2 - Rifacimento con ripristino elementi compositivi originari

3 - Riprogettazione

---

**AUTORIZZAZIONE**

Per unità minima di intervento

Per Piano unitario di intervento

---

**DESTINAZIONE D'USO**

1 - Residenziale

p.t.

2 - Servizi alla residenza

altri piani

3 - Commerciale o terziaria

4 - Rurale ( stalla, deposito, fienile )

5 - Pubblico o di uso pubblico

6 - Religiosa

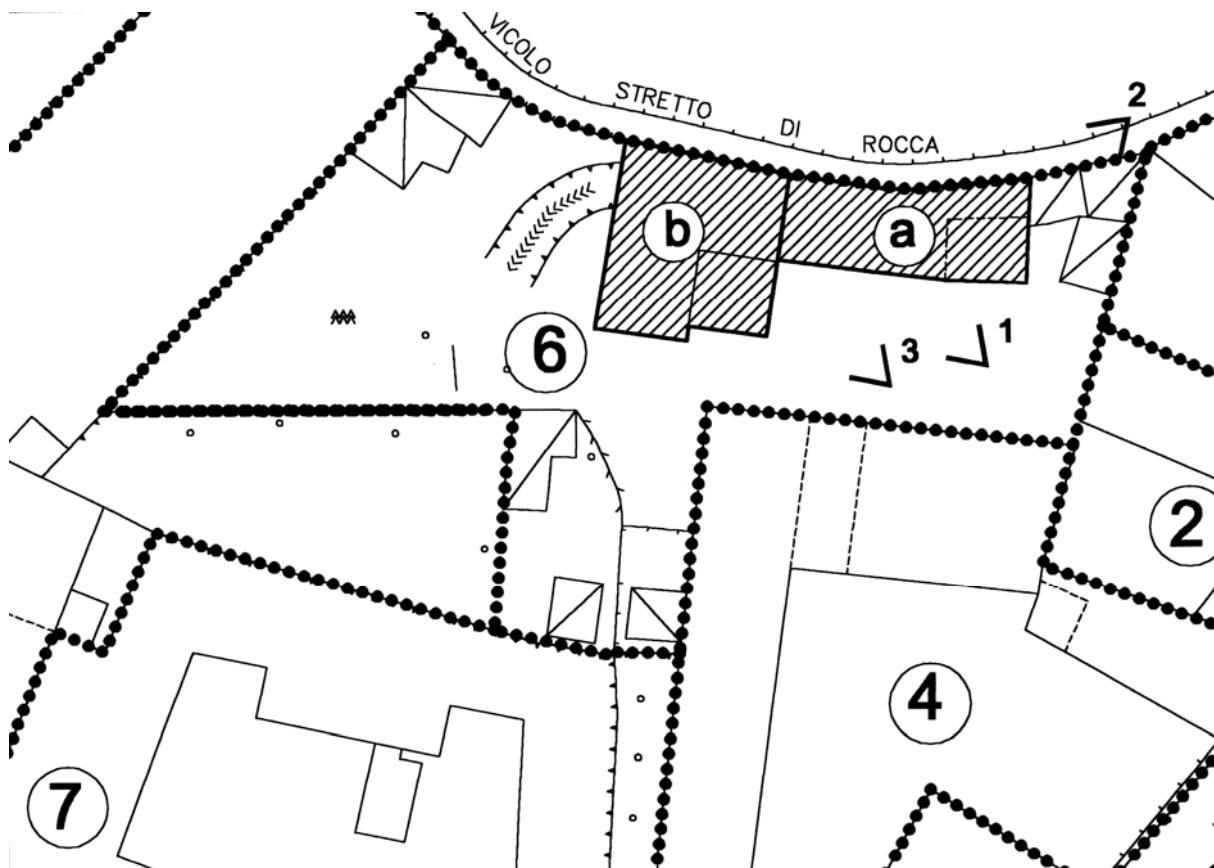
---

**PRESCRIZIONI SPECIFICHE**

Eliminazione elementi in contrasto

**IDENTIFICAZIONE**

Dati catastali Ubicazione: via Mons. Luigi Drago	Mappale n° N° civico: 16.
Descrizione elementi tipologici generali	impianto articolato a corpi contrapposti in aree di pertinenza recintate, con accesso carrale e pedonale attraverso androne della porzione adiacente n. 4
Datazione impianto originario	precedente al 1853.
Datazione interventi successivi	XX sec. anni '50 – '90
Numero unità immobiliari	3
Numero degli abitanti	
Aree aperte	cortile parte in selciato e parte in cemento



**INTERVENTO**

- Operazione urbanistica
- Operazione edilizia

**GRADO DI INTERVENTO SUGLI EDIFICI**

3

- 1 - Restauro
- 2 - Risanamento conservativo
- 3 - Ristrutturazione interna
- 4 - Conferma dello stato di fatto
- 5 - Ristrutturazione edilizia
- 6 - Trasformazione per riqualificazione ambientale
- 7 - Demolizione

**GRADO DI INTERVENTO SULLE FACCIATE**

- 1 - Restauro con obbligo di ridefinizione progettuale degli elementi in contrasto o delle superfetazioni
- 2 - Rifacimento con ripristino elementi compositivi originari
- 3 - Riprogettazione

**AUTORIZZAZIONE**

- Per unità minima di intervento
- Per Piano unitario di intervento

**DESTINAZIONE D'USO**

- |  |             |                            |                            |
|--|-------------|----------------------------|----------------------------|
|  | p.t.        | <input type="checkbox"/> 1 | <input type="checkbox"/> 2 |
| 1 - Residenziale                         | altri piani | <input type="checkbox"/> 1 | <input type="checkbox"/> 2 |
| 2 - Servizi alla residenza               |             |                            |                            |
| 3 - Commerciale o terziaria              |             |                            |                            |
| 4 - Rurale ( stalla, deposito, fienile ) |             |                            |                            |
| 5 - Pubblico o di uso pubblico           |             |                            |                            |
| 6 - Religiosa                            |             |                            |                            |

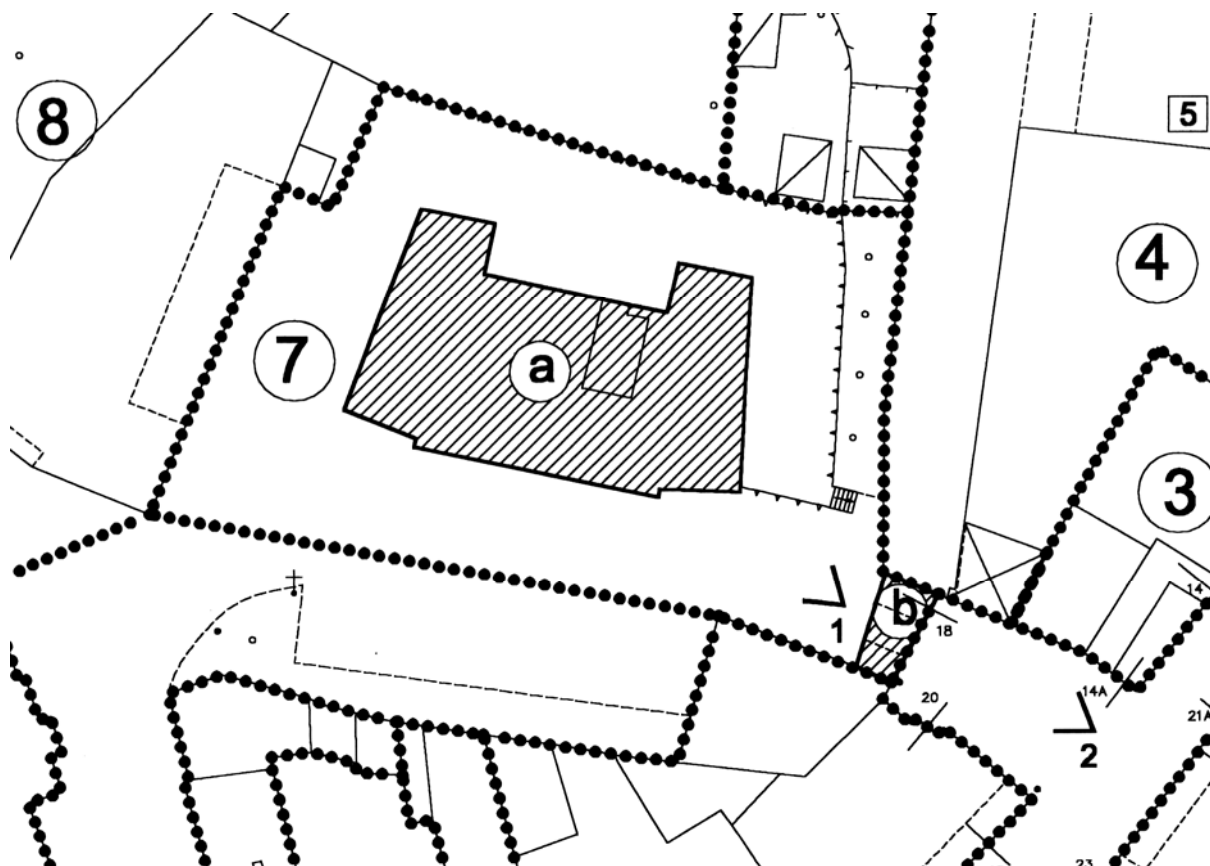
**PRESCRIZIONI SPECIFICHE**

- Eliminazione elementi in contrasto



**IDENTIFICAZIONE**

Dati catastali Ubicazione: via Mons. Luigi Drago.	Mappale n° N° civico: 18.
Descrizione elementi tipologici generali	palazzina isolata in aree di pertinenza non recintate, con tetto piano in c.a.; accesso pedonale filtrato e carrale attraverso pertinenza.
Datazione impianto originario	XX sec. anni '70.
Datazione interventi successivi	-
Numero unità immobiliari	27
Numero degli abitanti	
Aree aperte	cortile interno asfaltato



---

**INTERVENTO**

Operazione urbanistica	<input type="checkbox"/>
Operazione edilizia	<input checked="" type="checkbox"/>

---

**GRADO DI INTERVENTO SUGLI EDIFICI**

6

- 1 - Restauro
- 2 - Risanamento conservativo
- 3 - Ristrutturazione interna
- 4 - Conferma dello stato di fatto
- 5 - Ristrutturazione edilizia
- 6 - Trasformazione per riqualificazione ambientale
- 7 - Demolizione

---

**GRADO DI INTERVENTO SULLE FACCIATE**

- 1 - Restauro con obbligo di ridefinizione progettuale degli elementi in contrasto o delle superfetazioni
- 2 - Rifacimento con ripristino elementi compositivi originari
- 3 - Riprogettazione

---

**AUTORIZZAZIONE**

Per unità minima di intervento	<input checked="" type="checkbox"/>
Per Piano unitario di intervento	<input type="checkbox"/>

---

**DESTINAZIONE D'USO**

	p.t.	<input type="checkbox"/> 1
1 - Residenziale	altri piani	<input type="checkbox"/> 1
2 - Servizi alla residenza		
3 - Commerciale o terziaria		
4 - Rurale ( stalla, deposito, fienile )		
5 - Pubblico o di uso pubblico		
6 - Religiosa		

---

**PRESCRIZIONI SPECIFICHE**

Eliminazione elementi in contrasto	<input checked="" type="checkbox"/>
------------------------------------	-------------------------------------

---

---

**INTERVENTO**

Operazione urbanistica

Operazione edilizia

---

**GRADO DI INTERVENTO SUGLI EDIFICI**

1 - Restauro

2 - Risanamento conservativo

3 - Ristrutturazione interna

4 - Conferma dello stato di fatto

5 - Ristrutturazione edilizia

6 - Trasformazione per riqualificazione ambientale

7 - Demolizione

---

**GRADO DI INTERVENTO SULLE FACCIATE**

1 - Restauro con obbligo di ridefinizione progettuale degli elementi in contrasto o delle superfetazioni

2 - Rifacimento con ripristino elementi compositivi originari

3 - Riprogettazione

---

**AUTORIZZAZIONE**

Per unità minima di intervento

Per Piano unitario di intervento

---

**DESTINAZIONE D'USO**

1 - Residenziale

p.t.

2 - Servizi alla residenza

altri piani

3 - Commerciale o terziaria

4 - Rurale ( stalla, deposito, fienile )

5 - Pubblico o di uso pubblico

6 - Religiosa

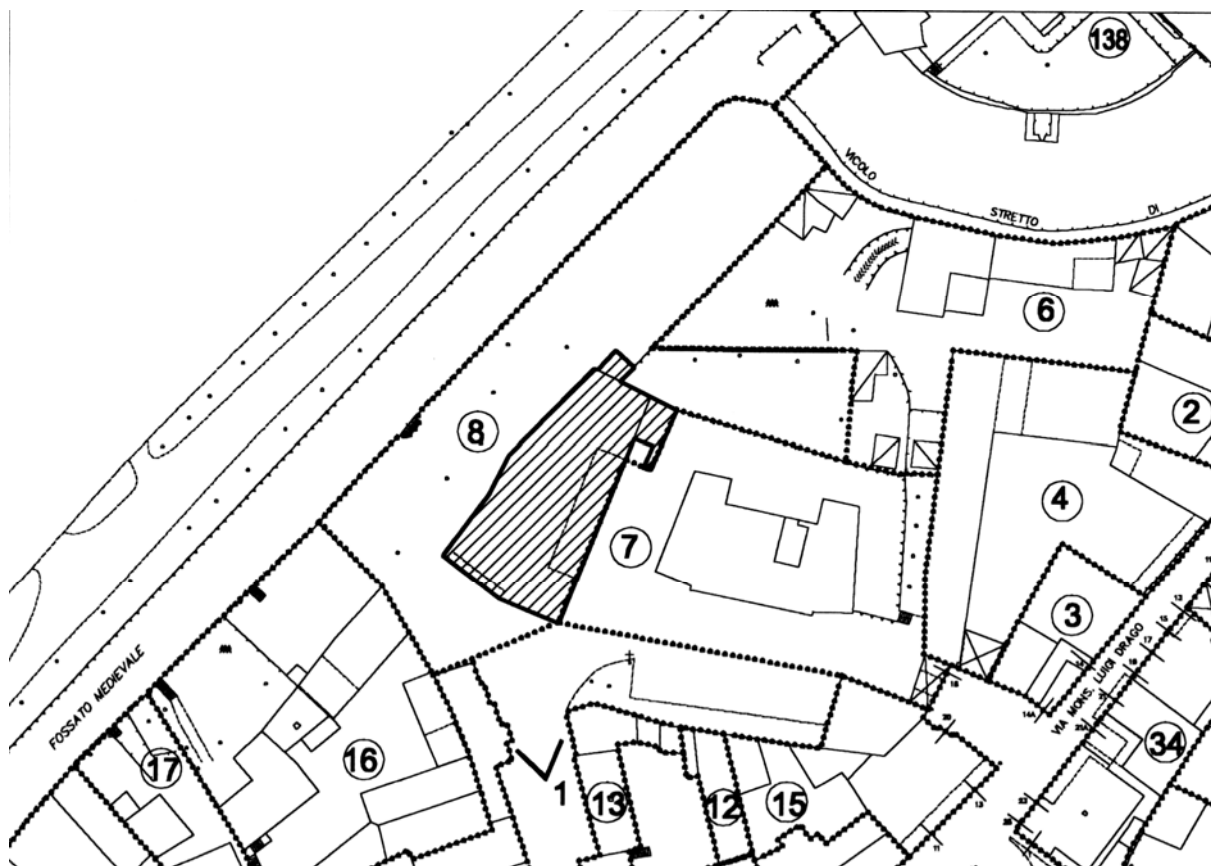
---

**PRESCRIZIONI SPECIFICHE**

Eliminazione elementi in contrasto

**IDENTIFICAZIONE**

Dati catastali Ubicazione: via Mons. Luigi Drago	Mappale n° N° civico: 18
Descrizione elementi tipologici generali	casa padronale in aree di pertinenza non recintate con accesso pedonale filtrato e carrale attraverso pertinenza. L'impianto si può ritenere integro.
Datazione impianto originario	XVIII sec.
Datazione interventi successivi	ristrutturazione/restauri XX sec. anni '50 -'90
Numero unità immobiliari	9
Numero degli abitanti	
Aree aperte	cortile interno asfaltato





---

**INTERVENTO**

Operazione urbanistica

Operazione edilizia

---

**GRADO DI INTERVENTO SUGLI EDIFICI**

4

- 1 - Restauro
- 2 - Risanamento conservativo
- 3 - Ristrutturazione interna
- 4 - Conferma dello stato di fatto
- 5 - Ristrutturazione edilizia
- 6 - Trasformazione per riqualificazione ambientale
- 7 - Demolizione

---

**GRADO DI INTERVENTO SULLE FACCIATE**

- 1 - Restauro con obbligo di ridefinizione progettuale degli elementi in contrasto o delle superfetazioni
- 2 - Rifacimento con ripristino elementi compositivi originari
- 3 - Riprogettazione

---

**AUTORIZZAZIONE**

Per unità minima di intervento

Per Piano unitario di intervento

---

**DESTINAZIONE D'USO**

- 1 - Residenziale p.t.  1
- 2 - Servizi alla residenza altri piani  1
- 3 - Commerciale o terziaria
- 4 - Rurale ( stalla, deposito, fienile )
- 5 - Pubblico o di uso pubblico
- 6 - Religiosa

---

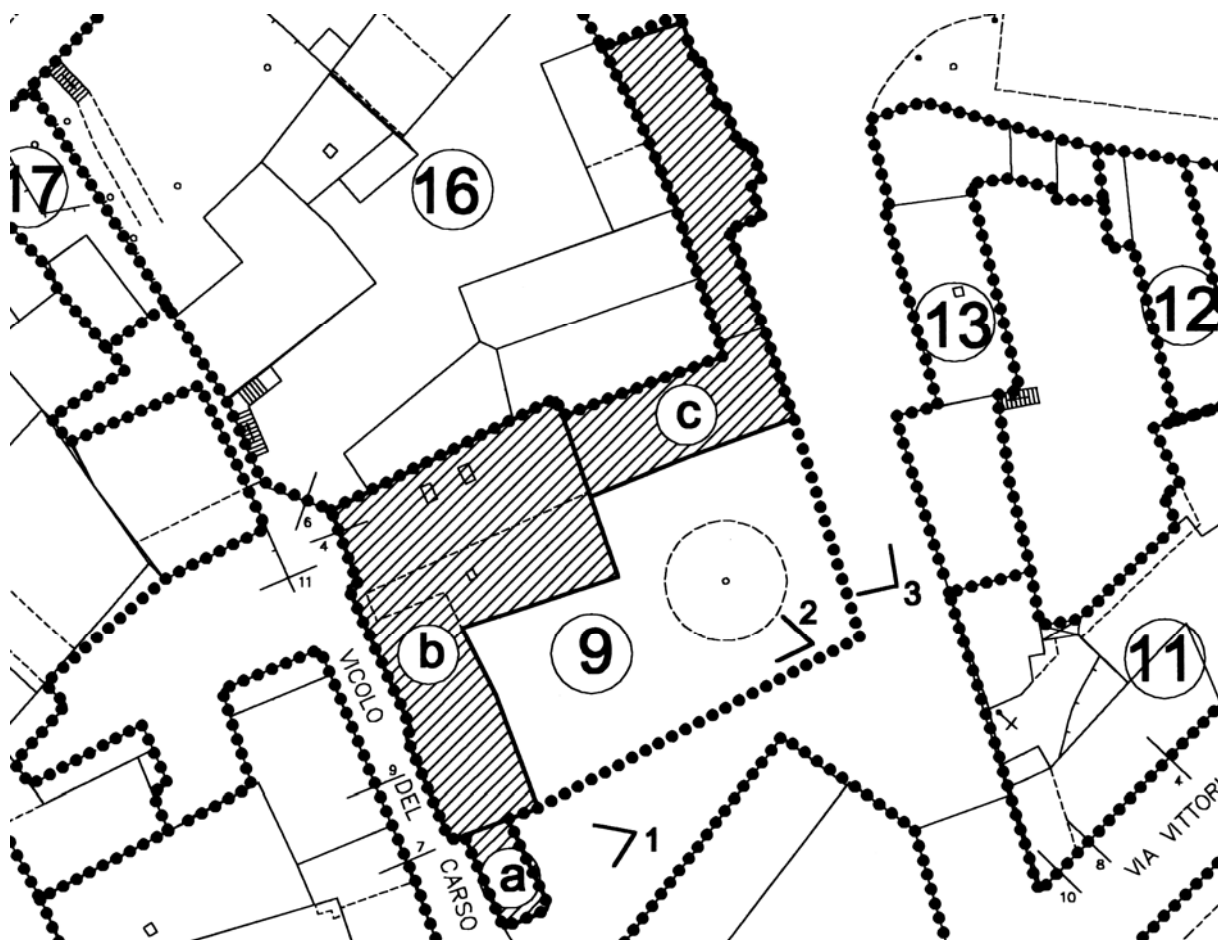
**PRESCRIZIONI SPECIFICHE**

Eliminazione elementi in contrasto

---

**IDENTIFICAZIONE**

Dati catastali Ubicazione:	Mappale n° N° civico:
Descrizione elementi tipologici generali	impianto ad "L" a corpo semplice con aggregazione di corpo superfetativo su cortile comune. Accesso pedonale e carrale filtrato attraverso pertinenza.
Datazione impianto originario	esistente al 1853 (porz. b).
Datazione interventi successivi	XX sec. anni '80
Numero unità immobiliari	
Numero degli abitanti	
Aree aperte	cortile comune con pavimentazione in asfalto.



---

**INTERVENTO**

- Operazione urbanistica
- Operazione edilizia

---

**GRADO DI INTERVENTO SUGLI EDIFICI**

7

- 1 - Restauro
- 2 - Risanamento conservativo
- 3 - Ristrutturazione interna
- 4 - Conferma dello stato di fatto
- 5 - Ristrutturazione edilizia
- 6 - Trasformazione per riqualificazione ambientale
- 7 - Demolizione

---

**GRADO DI INTERVENTO SULLE FACCIATE**

- 1 - Restauro con obbligo di ridefinizione progettuale degli elementi in contrasto o delle superfetazioni
- 2 - Rifacimento con ripristino elementi compositivi originari
- 3 - Riprogettazione

---

**AUTORIZZAZIONE**

- Per unità minima di intervento
- Per Piano unitario di intervento

---

**DESTINAZIONE D'USO**

- 1 - Residenziale p.t.
- 2 - Servizi alla residenza altri piani
- 3 - Commerciale o terziaria
- 4 - RURALE ( stalla, deposito, fienile )
- 5 - Pubblico o di uso pubblico
- 6 - Religiosa

---

**PRESCRIZIONI SPECIFICHE**

- Eliminazione elementi in contrasto
-

---

**INTERVENTO**

Operazione urbanistica	<input type="checkbox"/>
Operazione edilizia	<input checked="" type="checkbox"/>

---

**GRADO DI INTERVENTO SUGLI EDIFICI**

5

- 1 - Restauro
- 2 - Risanamento conservativo
- 3 - Ristrutturazione interna
- 4 - Conferma dello stato di fatto
- 5 - Ristrutturazione edilizia
- 6 - Trasformazione per riqualificazione ambientale
- 7 - Demolizione

---

**GRADO DI INTERVENTO SULLE FACCIATE**

- 1 - Restauro con obbligo di ridefinizione progettuale degli elementi in contrasto o delle superfetazioni
- 2 - Rifacimento con ripristino elementi compositivi originari
- 3 - Riprogettazione

---

**AUTORIZZAZIONE**

Per unità minima di intervento	<input checked="" type="checkbox"/>
Per Piano unitario di intervento	<input type="checkbox"/>

---

**DESTINAZIONE D'USO**

	p.t.	<input type="checkbox"/> 1
1 - Residenziale	altri piani	<input type="checkbox"/> 1
2 - Servizi alla residenza		
3 - Commerciale o terziaria		
4 - RURALE ( stalla, deposito, fienile )		
5 - Pubblico o di uso pubblico		
6 - Religiosa		

---

**PRESCRIZIONI SPECIFICHE**

Eliminazione elementi in contrasto	<input checked="" type="checkbox"/>
------------------------------------	-------------------------------------

---

---

**INTERVENTO**

Operazione urbanistica

Operazione edilizia

---

**GRADO DI INTERVENTO SUGLI EDIFICI**

6

- 1 - Restauro
- 2 - Risanamento conservativo
- 3 - Ristrutturazione interna
- 4 - Conferma dello stato di fatto
- 5 - Ristrutturazione edilizia
- 6 - Trasformazione per riqualificazione ambientale
- 7 - Demolizione

---

**GRADO DI INTERVENTO SULLE FACCIATE**

- 1 - Restauro con obbligo di ridefinizione progettuale degli elementi in contrasto o delle superfetazioni
- 2 - Rifacimento con ripristino elementi compositivi originari
- 3 - Riprogettazione

---

**AUTORIZZAZIONE**

Per unità minima di intervento

Per Piano unitario di intervento

---

**DESTINAZIONE D'USO**

1 - Residenziale p.t.   
altri piani

2 - Servizi alla residenza

3 - Commerciale o terziaria

4 - Rurale ( stalla, deposito, fienile )

5 - Pubblico o di uso pubblico

6 - Religiosa

---

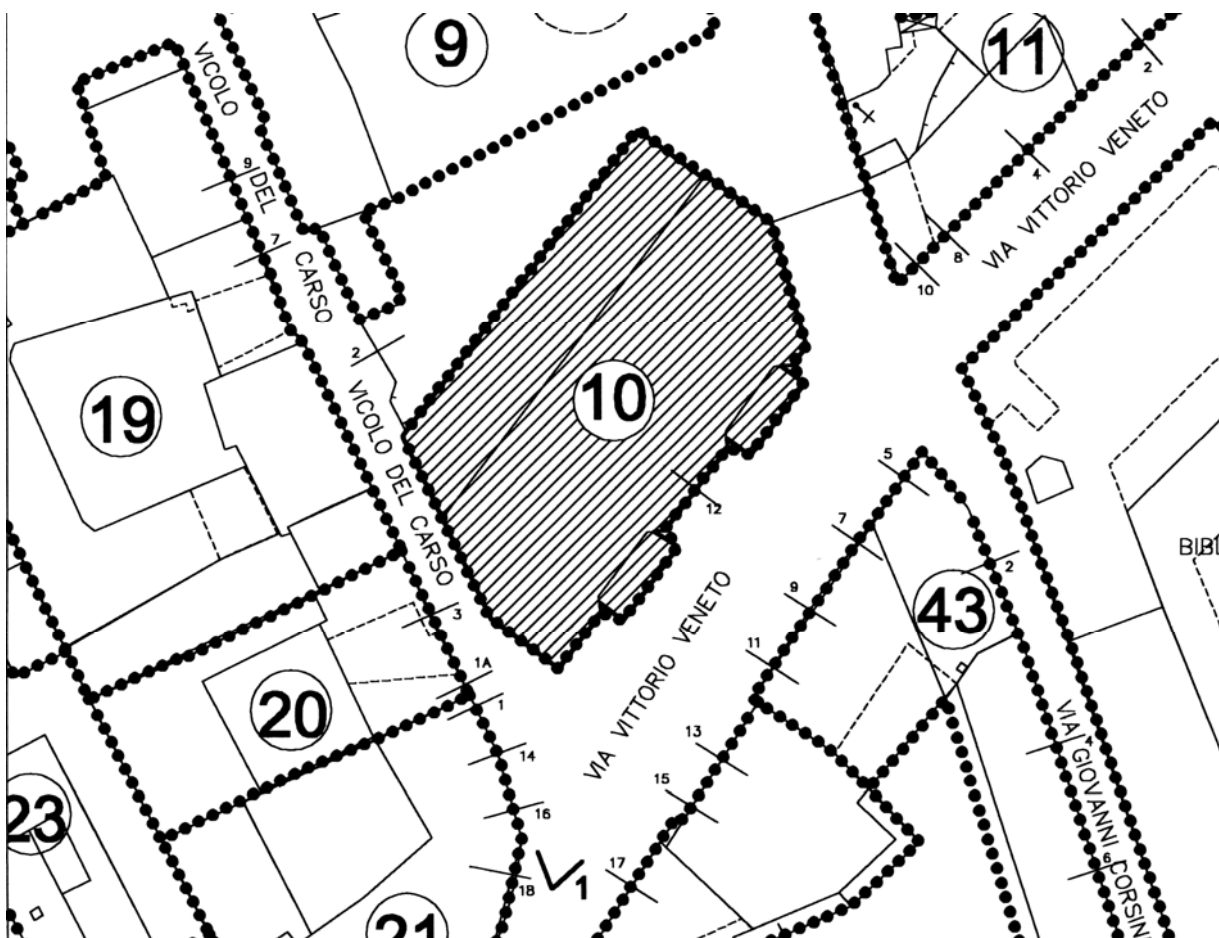
**PRESCRIZIONI SPECIFICHE**

Eliminazione elementi in contrasto

---

**IDENTIFICAZIONE**

Dati catastali Ubicazione: via Vittorio Veneto	Mappale n° N° civico: 12
Descrizione elementi tipologici generali	Palazzina isolata di nuovo impianto, a corpo doppio in fregio alla strada ed a soluzione d'angolo; accesso pedonale diretto da strada e carrale filtrato attraverso pertinenza.
Datazione impianto originario	XX sec. anni '70.
Datazione interventi successivi	-
Numero unità immobiliari	
Numero degli abitanti	9
Aree aperte	-



---

**INTERVENTO**

Operazione urbanistica

Operazione edilizia

---

**GRADO DI INTERVENTO SUGLI EDIFICI**

1 - Restauro

2 - Risanamento conservativo

3 - Ristrutturazione interna

4 - Conferma dello stato di fatto

5 - Ristrutturazione edilizia

6 - Trasformazione per riqualificazione ambientale

7 - Demolizione

---

**GRADO DI INTERVENTO SULLE FACCIATE**

1 - Restauro con obbligo di ridefinizione progettuale degli elementi in contrasto o delle superfetazioni

2 - Rifacimento con ripristino elementi compositivi originari

3 - Riprogettazione

---

**AUTORIZZAZIONE**

Per unità minima di intervento

Per Piano unitario di intervento

---

**DESTINAZIONE D'USO**

1 - Residenziale

p.t.

altri piani

2 - Servizi alla residenza

3 - Commerciale o terziaria

4 - RURALE ( stalla, deposito, fienile )

5 - Pubblico o di uso pubblico

6 - Religiosa

---

**PRESCRIZIONI SPECIFICHE**

Eliminazione elementi in contrasto

**IDENTIFICAZIONE**

Dati catastali Ubicazione: via Vittorio Veneto 2-4-8-10	Mappale n°
Descrizione elementi tipologici generali	Impianto a blocco in cortina su strada, in fregio alla strada a soluzione d'angolo, con accesso carrale e pedonale filtrato attraverso androne. L'impianto, nel corso degli anni, ha subito un processo di superfetazioni varie.
Datazione impianto originario	esistente in parte al 1853.
Datazione interventi successivi	XX sec. anni '70 + manutenzioni recenti anni '90 / '00
Numero unità immobiliari	
Numero degli abitanti	
Aree aperte	cortile interno con pavimentazione in cemento.





---

**INTERVENTO**

Operazione urbanistica	<input type="checkbox"/>
Operazione edilizia	<input checked="" type="checkbox"/>

---

**GRADO DI INTERVENTO SUGLI EDIFICI**

- 1 - Restauro
- 2 - Risanamento conservativo
- 3 - Ristrutturazione interna
- 4 - Conferma dello stato di fatto
- 5 - Ristrutturazione edilizia
- 6 - Trasformazione per riqualificazione ambientale
- 7 - Demolizione

---

**GRADO DI INTERVENTO SULLE FACCIATE**

- 1 - Restauro con obbligo di ridefinizione progettuale degli elementi in contrasto o delle superfetazioni
- 2 - Rifacimento con ripristino elementi compositivi originari
- 3 - Riprogettazione

---

**AUTORIZZAZIONE**

Per unità minima di intervento	<input checked="" type="checkbox"/>
Per Piano unitario di intervento	<input type="checkbox"/>

---

**DESTINAZIONE D'USO**

	p.t.	<input type="text" value="1"/>
1 - Residenziale	altri piani	<input type="text" value="1"/>
2 - Servizi alla residenza		
3 - Commerciale o terziaria		
4 - RURALE ( stalla, deposito, fienile )		
5 - Pubblico o di uso pubblico		
6 - Religiosa		

---

**PRESCRIZIONI SPECIFICHE**

Eliminazione elementi in contrasto	<input checked="" type="checkbox"/>
------------------------------------	-------------------------------------

---

---

**INTERVENTO**

Operazione urbanistica

Operazione edilizia

---

**GRADO DI INTERVENTO SUGLI EDIFICI**

1 - Restauro

2 - Risanamento conservativo

3 - Ristrutturazione interna

4 - Conferma dello stato di fatto

5 - Ristrutturazione edilizia

6 - Trasformazione per riqualificazione ambientale

7 - Demolizione

---

**GRADO DI INTERVENTO SULLE FACCIATE**

1 - Restauro con obbligo di ridefinizione progettuale degli elementi in contrasto o delle superfetazioni

2 - Rifacimento con ripristino elementi compositivi originari

3 - Riprogettazione

---

**AUTORIZZAZIONE**

Per unità minima di intervento

Per Piano unitario di intervento

---

**DESTINAZIONE D'USO**

1 - Residenziale

p.t.

altri piani

2 - Servizi alla residenza

3 - Commerciale o terziaria

4 - RURALE ( stalla, deposito, fienile )

5 - Pubblico o di uso pubblico

6 - Religiosa

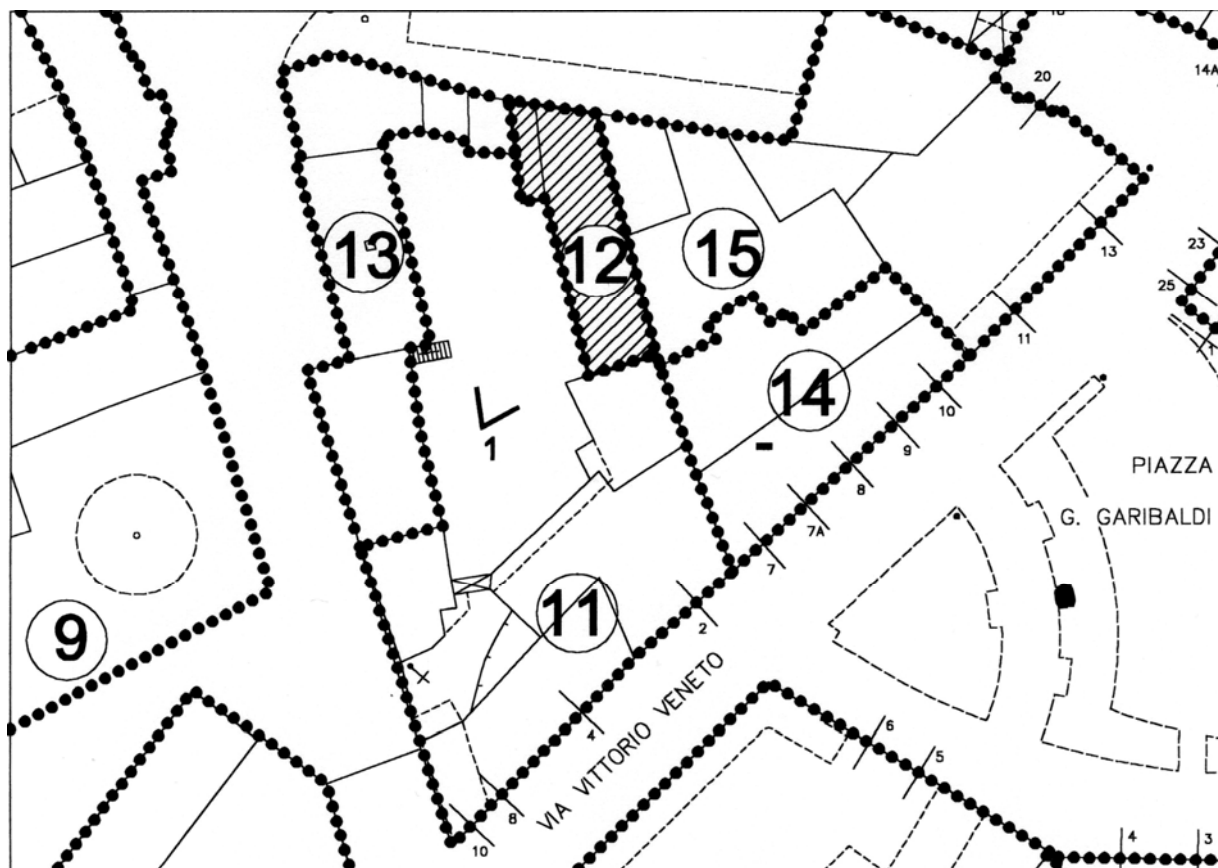
---

**PRESCRIZIONI SPECIFICHE**

Eliminazione elementi in contrasto

**IDENTIFICAZIONE**

Dati catastali Ubicazione: via Vittorio Veneto	Mappale n°
Descrizione elementi tipologici generali	Porzione di corte, originariamente chiusa, su cortile comune, con accessi carrabile e pedonale attraverso e androne e pertinenza. La porzione ha subito parziali trasformazioni incongrue nei materiale, nel colore e nelle forme.
Datazione impianto originario	XVIII – XIX sec.
Datazione interventi successivi	XX sec. anni '70 / '90.
Numero unità immobiliari	3
Numero degli abitanti	0
Aree aperte	cortile comune in cemento



---

**INTERVENTO**

Operazione urbanistica	<input type="checkbox"/>
Operazione edilizia	<input checked="" type="checkbox"/>

---

**GRADO DI INTERVENTO SUGLI EDIFICI**

5

- 1 - Restauro
- 2 - Risanamento conservativo
- 3 - Ristrutturazione interna
- 4 - Conferma dello stato di fatto
- 5 - Ristrutturazione edilizia
- 6 - Trasformazione per riqualificazione ambientale
- 7 - Demolizione

---

**GRADO DI INTERVENTO SULLE FACCIATE**

- 1 - Restauro con obbligo di ridefinizione progettuale degli elementi in contrasto o delle superfetazioni
- 2 - Rifacimento con ripristino elementi compositivi originari
- 3 - Riprogettazione

---

**AUTORIZZAZIONE**

Per unità minima di intervento	<input checked="" type="checkbox"/>
Per Piano unitario di intervento	<input type="checkbox"/>

---

**DESTINAZIONE D'USO**

	p.t.	<input type="checkbox"/> 2
1 - Residenziale	altri piani	<input type="checkbox"/> 2
2 - Servizi alla residenza		
3 - Commerciale o terziaria		
4 - Rurale ( stalla, deposito, fienile )		
5 - Pubblico o di uso pubblico		
6 - Religiosa		

---

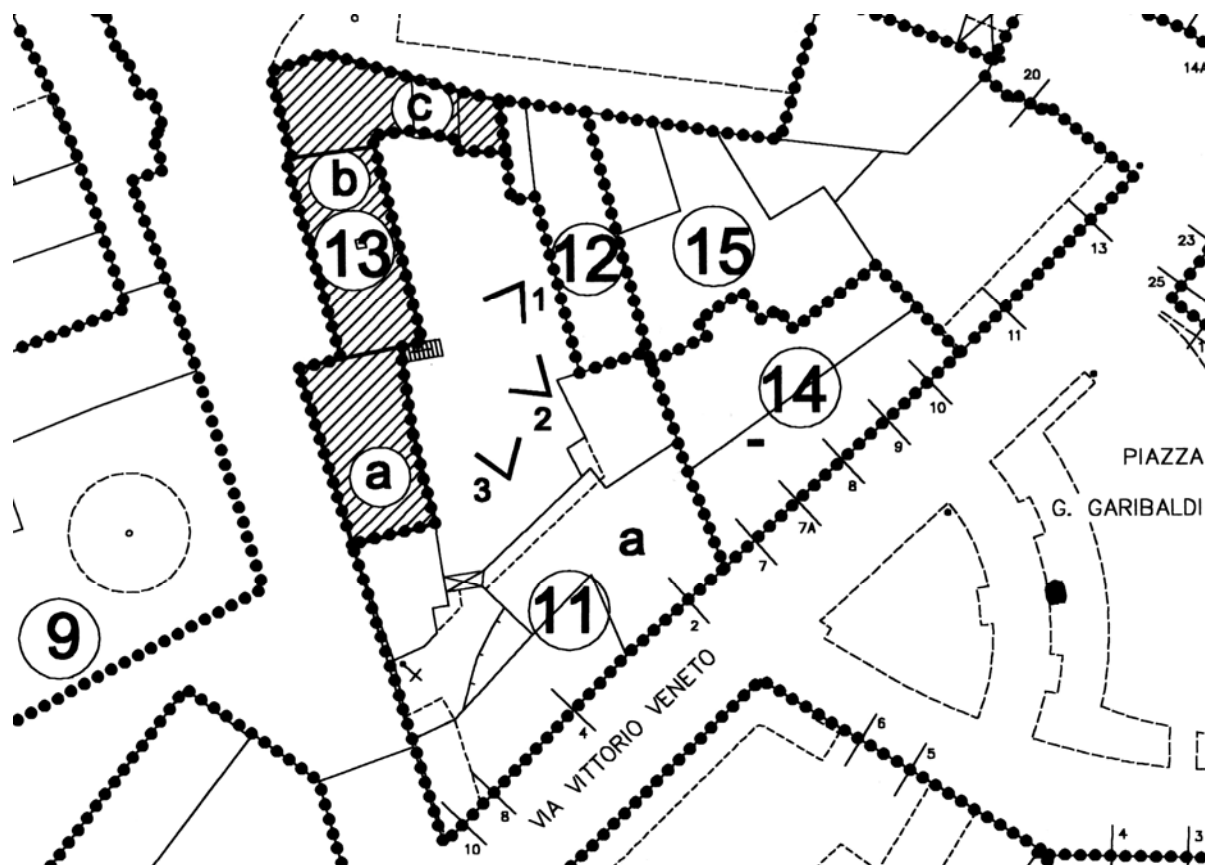
**PRESCRIZIONI SPECIFICHE**

Eliminazione elementi in contrasto	<input checked="" type="checkbox"/>
------------------------------------	-------------------------------------

---

**IDENTIFICAZIONE**

Dati catastali Ubicazione: via Vittorio Veneto	Mappale n°
Descrizione elementi tipologici generali	Porzione di corte, originariamente chiusa, su cortile comune; accessi pedonale e carrabile attraverso androne e pertinenza. L'impianto ha subito parziali trasformazioni che risultano incongrue nei materiali, nel colore, nelle forme e nel tipo.
Datazione impianto originario	in parte esistente al 1853.
Datazione interventi successivi	XX sec. anni '60 - '90
Numero unità immobiliari	3
Numero degli abitanti	
Aree aperte	cortile comune in cemento



---

**INTERVENTO**

Operazione urbanistica	<input type="checkbox"/>
Operazione edilizia	<input checked="" type="checkbox"/>

---

**GRADO DI INTERVENTO SUGLI EDIFICI**

5

- 1 - Restauro
- 2 - Risanamento conservativo
- 3 - Ristrutturazione interna
- 4 - Conferma dello stato di fatto
- 5 - Ristrutturazione edilizia
- 6 - Trasformazione per riqualificazione ambientale
- 7 - Demolizione

---

**GRADO DI INTERVENTO SULLE FACCIATE**

- 1 - Restauro con obbligo di ridefinizione progettuale degli elementi in contrasto o delle superfetazioni
- 2 - Rifacimento con ripristino elementi compositivi originari
- 3 - Riprogettazione

---

**AUTORIZZAZIONE**

Per unità minima di intervento	<input checked="" type="checkbox"/>
Per Piano unitario di intervento	<input type="checkbox"/>

---

**DESTINAZIONE D'USO**

	p.t.	<input type="checkbox"/> 1	<input type="checkbox"/> 2
1 - Residenziale	altri piani		<input type="checkbox"/>
2 - Servizi alla residenza			
3 - Commerciale o terziaria			
4 - Rurale ( stalla, deposito, fienile )			
5 - Pubblico o di uso pubblico			
6 - Religiosa			

---

**PRESCRIZIONI SPECIFICHE**

Eliminazione elementi in contrasto	<input checked="" type="checkbox"/>
------------------------------------	-------------------------------------

---

---

**INTERVENTO**

Operazione urbanistica

Operazione edilizia

---

**GRADO DI INTERVENTO SUGLI EDIFICI**

1 - Restauro

2 - Risanamento conservativo

3 - Ristrutturazione interna

4 - Conferma dello stato di fatto

5 - Ristrutturazione edilizia

6 - Trasformazione per riqualificazione ambientale

7 - Demolizione

---

**GRADO DI INTERVENTO SULLE FACCIATE**

1 - Restauro con obbligo di ridefinizione progettuale degli elementi in contrasto o delle superfetazioni

2 - Rifacimento con ripristino elementi compositivi originari

3 - Riprogettazione

---

**AUTORIZZAZIONE**

Per unità minima di intervento

Per Piano unitario di intervento

---

**DESTINAZIONE D'USO**

1 - Residenziale

p.t.

altri piani

2 - Servizi alla residenza

3 - Commerciale o terziaria

4 - Rurale ( stalla, deposito, fienile )

5 - Pubblico o di uso pubblico

6 - Religiosa

---

**PRESCRIZIONI SPECIFICHE**

Eliminazione elementi in contrasto

---

**INTERVENTO**

Operazione urbanistica	<input type="checkbox"/>
Operazione edilizia	<input checked="" type="checkbox"/>

---

**GRADO DI INTERVENTO SUGLI EDIFICI**

6

- 1 - Restauro
- 2 - Risanamento conservativo
- 3 - Ristrutturazione interna
- 4 - Conferma dello stato di fatto
- 5 - Ristrutturazione edilizia
- 6 - Trasformazione per riqualificazione ambientale
- 7 - Demolizione

---

**GRADO DI INTERVENTO SULLE FACCIATE**

- 1 - Restauro con obbligo di ridefinizione progettuale degli elementi in contrasto o delle superfetazioni
- 2 - Rifacimento con ripristino elementi compositivi originari
- 3 - Riprogettazione

---

**AUTORIZZAZIONE**

Per unità minima di intervento	<input checked="" type="checkbox"/>
Per Piano unitario di intervento	<input type="checkbox"/>

---

**DESTINAZIONE D'USO**

1 - Residenziale	p.t.	<input checked="" type="checkbox"/>
2 - Servizi alla residenza	altri piani	<input type="checkbox"/>
3 - Commerciale o terziaria		
4 - Rurale ( stalla, deposito, fienile )		
5 - Pubblico o di uso pubblico		
6 - Religiosa		

---

**PRESCRIZIONI SPECIFICHE**

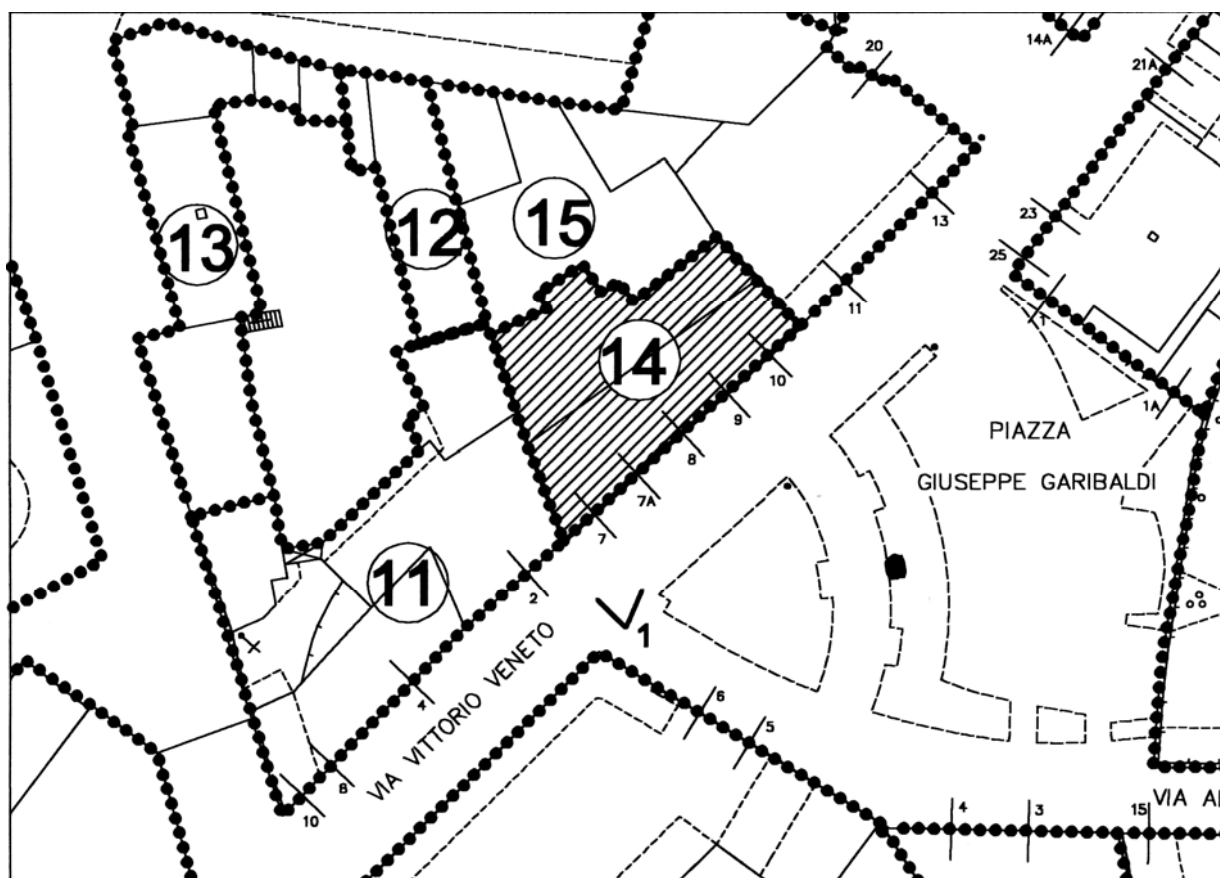
Eliminazione elementi in contrasto	<input checked="" type="checkbox"/>
------------------------------------	-------------------------------------

---



**IDENTIFICAZIONE**

Dati catastali Ubicazione: Via V. Veneto	Mappale n° N° civico: 7 – 7A - 8 – 9 - 10
Descrizione elementi tipologici generali	impianto a corpo unico e doppia profondità in cortina su strada. Accesso pedonale e carrale diretto da strada.
Datazione impianto originario	esistente al 1853.
Datazione interventi successivi	riedificazione integrale anni '50.
Numero unità immobiliari	
Numero degli abitanti	41
Aree aperte	cortile interno con pavimentazione in cemento.



---

**INTERVENTO**

Operazione urbanistica

Operazione edilizia

---

**GRADO DI INTERVENTO SUGLI EDIFICI**

1 - Restauro

2 - Risanamento conservativo

3 - Ristrutturazione interna

4 - Conferma dello stato di fatto

5 - Ristrutturazione edilizia

6 - Trasformazione per riqualificazione ambientale

7 - Demolizione

---

**GRADO DI INTERVENTO SULLE FACCIATE**

1 - Restauro con obbligo di ridefinizione progettuale degli elementi in contrasto o delle superfetazioni

2 - Rifacimento con ripristino elementi compositivi originari

3 - Riprogettazione

---

**AUTORIZZAZIONE**

Per unità minima di intervento

Per Piano unitario di intervento

---

**DESTINAZIONE D'USO**

1 - Residenziale

p.t.

2 - Servizi alla residenza

altri piani

3 - Commerciale o terziaria

4 - Rurale ( stalla, deposito, fienile )

5 - Pubblico o di uso pubblico

6 - Religiosa

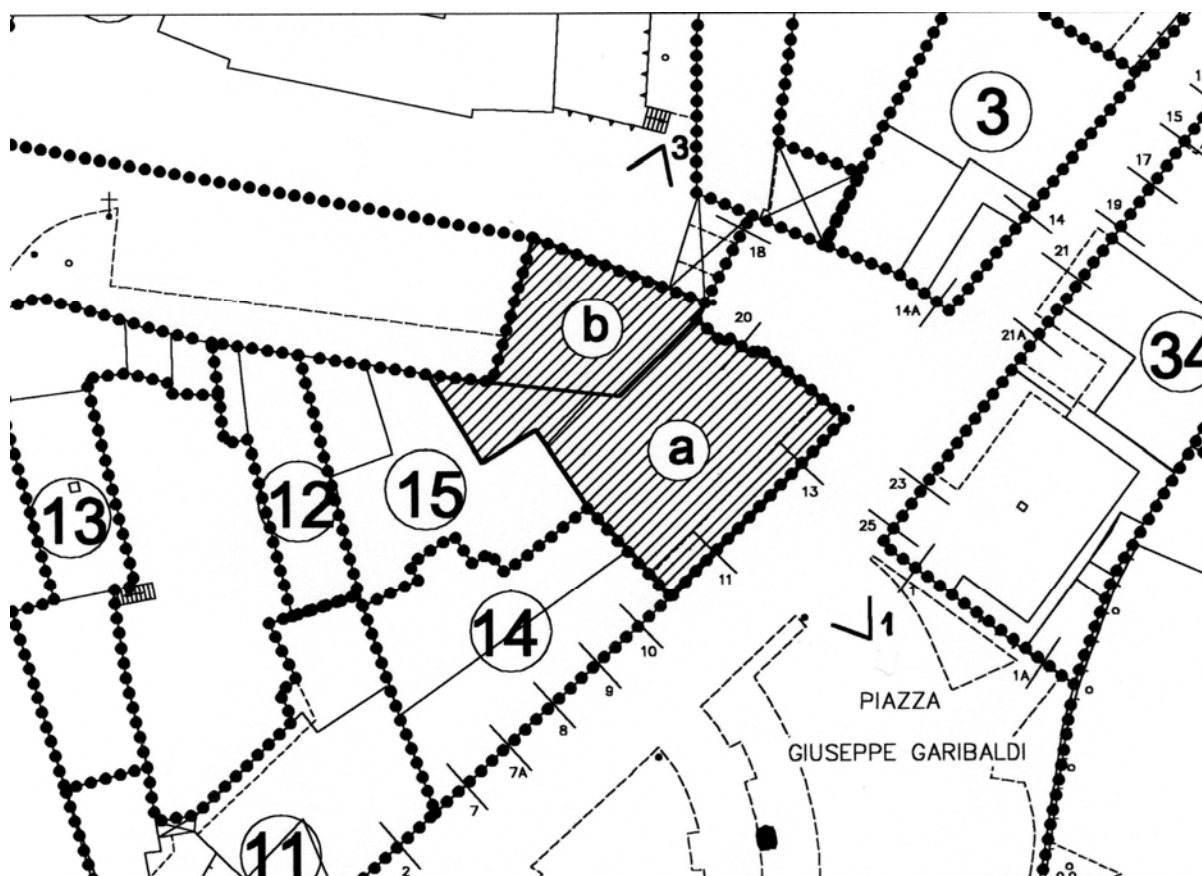
---

**PRESCRIZIONI SPECIFICHE**

Eliminazione elementi in contrasto

**IDENTIFICAZIONE**

Dati catastali Ubicazione: Via Mons. L. Drago	Mappale n° N° civico: 11 – 13 - 20
Descrizione elementi tipologici generali	aggregazione disomogenea di corpi a doppia profondità, di cui il principale a palazzina. Accesso pedonale e carrale diretto da strada.
Datazione impianto originario	esistente al 1853.
Datazione interventi successivi	anni '70.
Numero unità immobiliari	
Numero degli abitanti	2
Aree aperte	cortile interno con pavimentazione in cemento.



---

**INTERVENTO**

- Operazione urbanistica
- Operazione edilizia

---

**GRADO DI INTERVENTO SUGLI EDIFICI**

6

- 1 - Restauro
- 2 - Risanamento conservativo
- 3 - Ristrutturazione interna
- 4 - Conferma dello stato di fatto
- 5 - Ristrutturazione edilizia
- 6 - Trasformazione per riqualificazione ambientale
- 7 - Demolizione

---

**GRADO DI INTERVENTO SULLE FACCIATE**

- 1 - Restauro con obbligo di ridefinizione progettuale degli elementi in contrasto o delle superfetazioni
- 2 - Rifacimento con ripristino elementi compositivi originari
- 3 - Riprogettazione

---

**AUTORIZZAZIONE**

- Per unità minima di intervento
- Per Piano unitario di intervento

---

**DESTINAZIONE D'USO**

- 1 - Residenziale p.t.  1  3
- 2 - Servizi alla residenza altri piani
- 3 - Commerciale o terziaria
- 4 - Rurale ( stalla, deposito, fienile )
- 5 - Pubblico o di uso pubblico
- 6 - Religiosa

---

**PRESCRIZIONI SPECIFICHE**

- Eliminazione elementi in contrasto
-

---

**INTERVENTO**

Operazione urbanistica

Operazione edilizia

---

**GRADO DI INTERVENTO SUGLI EDIFICI**

1 - Restauro

2 - Risanamento conservativo

3 - Ristrutturazione interna

4 - Conferma dello stato di fatto

5 - Ristrutturazione edilizia

6 - Trasformazione per riqualificazione ambientale

7 - Demolizione

---

**GRADO DI INTERVENTO SULLE FACCIATE**

1 - Restauro con obbligo di ridefinizione progettuale degli elementi in contrasto o delle superfetazioni

2 - Rifacimento con ripristino elementi compositivi originari

3 - Riprogettazione

---

**AUTORIZZAZIONE**

Per unità minima di intervento

Per Piano unitario di intervento

---

**DESTINAZIONE D'USO**

1 - Residenziale

p.t.

2 - Servizi alla residenza

altri piani

3 - Commerciale o terziaria

4 - RURALE ( stalla, deposito, fienile )

5 - Pubblico o di uso pubblico

6 - Religiosa

---

**PRESCRIZIONI SPECIFICHE**

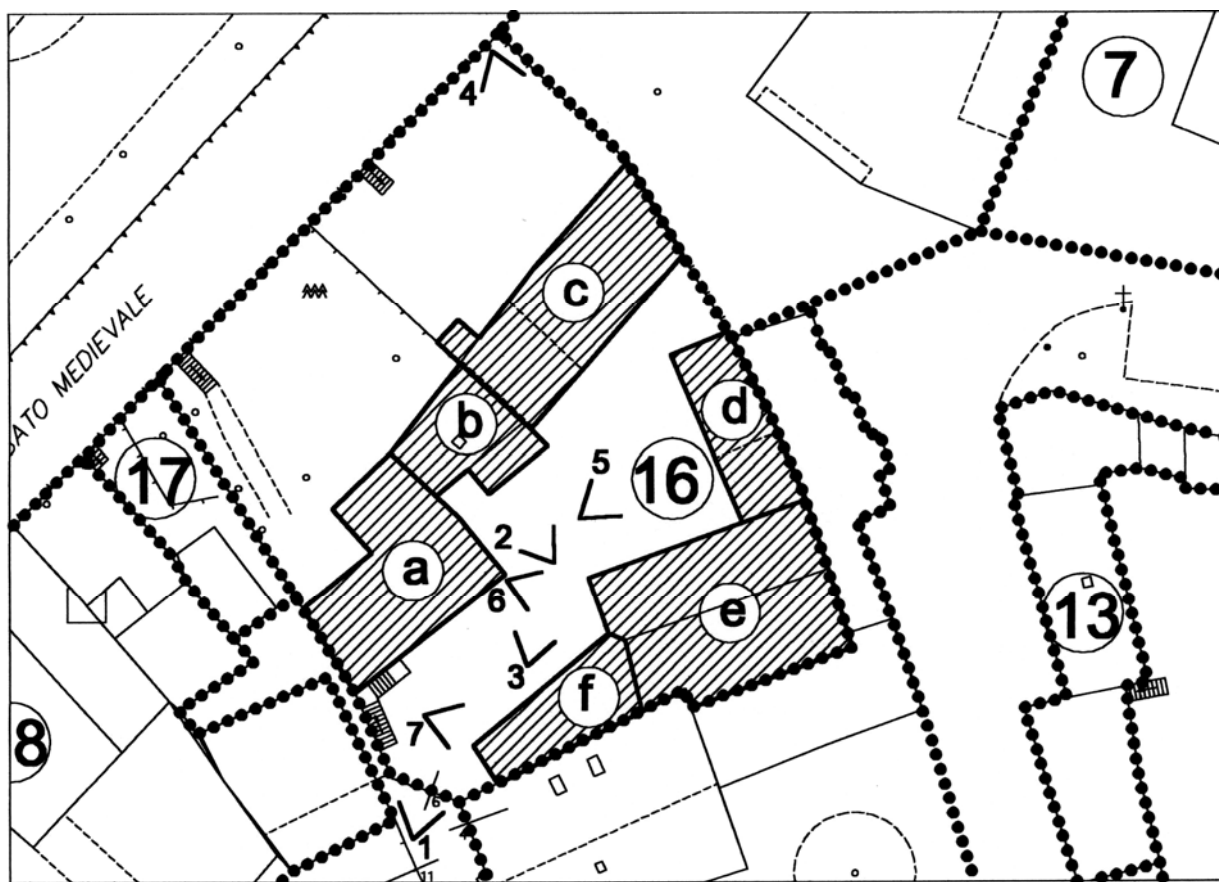
Eliminazione elementi in contrasto

Possibilità di chiusura del porticato con vetrate e/o tamponamenti che devono inserirsi correttamente nella tipologia edilizia e compositiva esistente

---

**IDENTIFICAZIONE**

Dati catastali Ubicazione: Via Vicolo del Carso	Mappale n° N° civico: 4 – 6.
Descrizione elementi tipologici generali	Aggregazione di corpi contrapposti a profondità semplice. Accesso pedonale e carrale diretto da strada.
Datazione impianto originario	esistente al 1853 (porz. a – b – c – e - f)
Datazione interventi successivi	XX sec. anni '50 – '90
Numero unità immobiliari	
Numero degli abitanti	3
Aree aperte	cortile con pavimentazione in cemento





---

**INTERVENTO**

Operazione urbanistica	<input type="checkbox"/>
Operazione edilizia	<input checked="" type="checkbox"/>

---

**GRADO DI INTERVENTO SUGLI EDIFICI**

5

- 1 - Restauro
- 2 - Risanamento conservativo
- 3 - Ristrutturazione interna
- 4 - Conferma dello stato di fatto
- 5 - Ristrutturazione edilizia
- 6 - Trasformazione per riqualificazione ambientale
- 7 - Demolizione

---

**GRADO DI INTERVENTO SULLE FACCIATE**

- 1 - Restauro con obbligo di ridefinizione progettuale degli elementi in contrasto o delle superfetazioni
- 2 - Rifacimento con ripristino elementi compositivi originari
- 3 - Riprogettazione

---

**AUTORIZZAZIONE**

Per unità minima di intervento	<input checked="" type="checkbox"/>
Per Piano unitario di intervento	<input type="checkbox"/>

---

**DESTINAZIONE D'USO**

	p.t.	<input type="checkbox"/> 1
1 - Residenziale	altri piani	<input type="checkbox"/> 1
2 - Servizi alla residenza		
3 - Commerciale o terziaria		
4 - RURALE ( stalla, deposito, fienile )		
5 - Pubblico o di uso pubblico		
6 - Religiosa		

---

**PRESCRIZIONI SPECIFICHE**

Eliminazione elementi in contrasto	<input checked="" type="checkbox"/>
------------------------------------	-------------------------------------

---



---

**INTERVENTO**

Operazione urbanistica	<input type="checkbox"/>
Operazione edilizia	<input checked="" type="checkbox"/>

---

**GRADO DI INTERVENTO SUGLI EDIFICI**

4

- 1 - Restauro
- 2 - Risanamento conservativo
- 3 - Ristrutturazione interna
- 4 - Conferma dello stato di fatto
- 5 - Ristrutturazione edilizia
- 6 - Trasformazione per riqualificazione ambientale
- 7 - Demolizione

---

**GRADO DI INTERVENTO SULLE FACCIATE**

- 1 - Restauro con obbligo di ridefinizione progettuale degli elementi in contrasto o delle superfetazioni
- 2 - Rifacimento con ripristino elementi compositivi originari
- 3 - Riprogettazione

---

**AUTORIZZAZIONE**

Per unità minima di intervento	<input checked="" type="checkbox"/>
Per Piano unitario di intervento	<input type="checkbox"/>

---

**DESTINAZIONE D'USO**

	p.t.	<input type="checkbox"/> 1
1 - Residenziale	altri piani	<input type="checkbox"/> 1
2 - Servizi alla residenza		
3 - Commerciale o terziaria		
4 - RURALE ( stalla, deposito, fienile )		
5 - Pubblico o di uso pubblico		
6 - Religiosa		

---

**PRESCRIZIONI SPECIFICHE**

Eliminazione elementi in contrasto	<input checked="" type="checkbox"/>
------------------------------------	-------------------------------------

---

---

**INTERVENTO**

Operazione urbanistica

Operazione edilizia

---

**GRADO DI INTERVENTO SUGLI EDIFICI**

1 - Restauro

2 - Risanamento conservativo

3 - Ristrutturazione interna

4 - Conferma dello stato di fatto

5 - Ristrutturazione edilizia

6 - Trasformazione per riqualificazione ambientale

7 - Demolizione

---

**GRADO DI INTERVENTO SULLE FACCIATE**

1 - Restauro con obbligo di ridefinizione progettuale degli elementi in contrasto o delle superfetazioni

2 - Rifacimento con ripristino elementi compositivi originari

3 - Riprogettazione

---

**AUTORIZZAZIONE**

Per unità minima di intervento

Per Piano unitario di intervento

---

**DESTINAZIONE D'USO**

1 - Residenziale

p.t.

2 - Servizi alla residenza

altri piani

3 - Commerciale o terziaria

4 - Rurale ( stalla, deposito, fienile )

5 - Pubblico o di uso pubblico

6 - Religiosa

---

**PRESCRIZIONI SPECIFICHE**

Eliminazione elementi in contrasto

---

**INTERVENTO**

Operazione urbanistica	<input type="checkbox"/>
Operazione edilizia	<input checked="" type="checkbox"/>

---

**GRADO DI INTERVENTO SUGLI EDIFICI**

4

- 1 - Restauro
- 2 - Risanamento conservativo
- 3 - Ristrutturazione interna
- 4 - Conferma dello stato di fatto
- 5 - Ristrutturazione edilizia
- 6 - Trasformazione per riqualificazione ambientale
- 7 - Demolizione

---

**GRADO DI INTERVENTO SULLE FACCIATE**

- 1 - Restauro con obbligo di ridefinizione progettuale degli elementi in contrasto o delle superfetazioni
- 2 - Rifacimento con ripristino elementi compositivi originari
- 3 - Riprogettazione

---

**AUTORIZZAZIONE**

Per unità minima di intervento	<input checked="" type="checkbox"/>
Per Piano unitario di intervento	<input type="checkbox"/>

---

**DESTINAZIONE D'USO**

	p.t.	<input type="checkbox"/> 1
1 - Residenziale	altri piani	<input type="checkbox"/> 1
2 - Servizi alla residenza		
3 - Commerciale o terziaria		
4 - RURALE ( stalla, deposito, fienile )		
5 - Pubblico o di uso pubblico		
6 - Religiosa		

---

**PRESCRIZIONI SPECIFICHE**

Eliminazione elementi in contrasto	<input checked="" type="checkbox"/>
------------------------------------	-------------------------------------

---

---

**INTERVENTO**

Operazione urbanistica

Operazione edilizia

---

**GRADO DI INTERVENTO SUGLI EDIFICI**

5

- 1 - Restauro
- 2 - Risanamento conservativo
- 3 - Ristrutturazione interna
- 4 - Conferma dello stato di fatto
- 5 - Ristrutturazione edilizia
- 6 - Trasformazione per riqualificazione ambientale
- 7 - Demolizione

---

**GRADO DI INTERVENTO SULLE FACCIATE**

- 1 - Restauro con obbligo di ridefinizione progettuale degli elementi in contrasto o delle superfetazioni
- 2 - Rifacimento con ripristino elementi compositivi originari
- 3 - Riprogettazione

---

**AUTORIZZAZIONE**

Per unità minima di intervento

Per Piano unitario di intervento

---

**DESTINAZIONE D'USO**

- 1 - Residenziale p.t.  2  
altri piani  2
- 2 - Servizi alla residenza
- 3 - Commerciale o terziaria
- 4 - Rurale ( stalla, deposito, fienile )
- 5 - Pubblico o di uso pubblico
- 6 - Religiosa

---

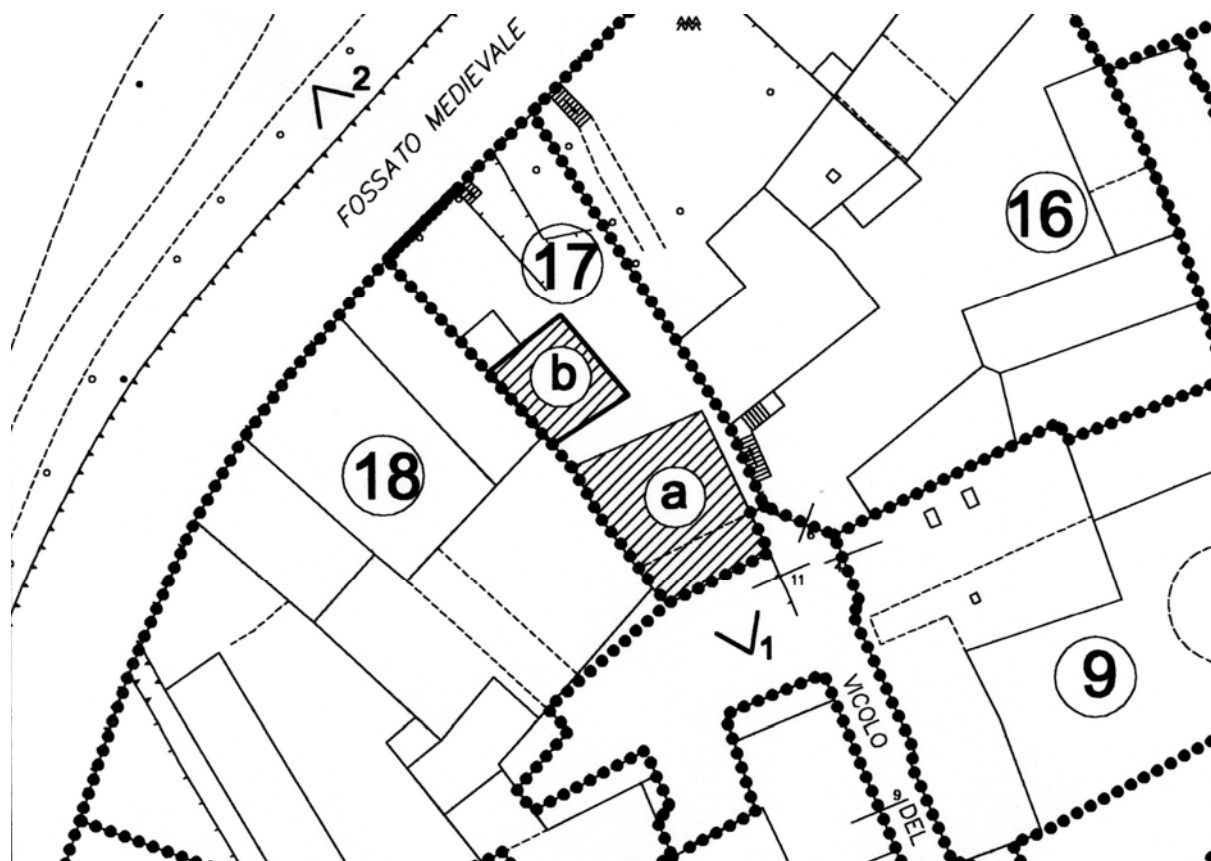
**PRESCRIZIONI SPECIFICHE**

Eliminazione elementi in contrasto

---

**IDENTIFICAZIONE**

Dati catastali Ubicazione: Vic. Del Carso	Mappale n° N° civico: 11
Descrizione elementi tipologici generali	impianto a corpi isolati a profondità semplice in area di pertinenza. Accesso pedonale e carrale filtrato attraverso pertinenza cortile comparto 18.
Datazione impianto originario	esistente al 1853 (porz. a)
Datazione interventi successivi	in fase di ristrutturazione
Numero unità immobiliari	
Numero degli abitanti	
Aree aperte	cortile interno con pavimentazione in cemento



---

**INTERVENTO**

Operazione urbanistica	<input type="checkbox"/>
Operazione edilizia	<input checked="" type="checkbox"/>

---

**GRADO DI INTERVENTO SUGLI EDIFICI**

4

- 1 - Restauro
- 2 - Risanamento conservativo
- 3 - Ristrutturazione interna
- 4 - Conferma dello stato di fatto
- 5 - Ristrutturazione edilizia
- 6 - Trasformazione per riqualificazione ambientale
- 7 - Demolizione

---

**GRADO DI INTERVENTO SULLE FACCIATE**

- 1 - Restauro con obbligo di ridefinizione progettuale degli elementi in contrasto o delle superfetazioni
- 2 - Rifacimento con ripristino elementi compositivi originari
- 3 - Riprogettazione

---

**AUTORIZZAZIONE**

Per unità minima di intervento	<input checked="" type="checkbox"/>
Per Piano unitario di intervento	<input type="checkbox"/>

---

**DESTINAZIONE D'USO**

	p.t.	<input type="checkbox"/> 1
1 - Residenziale	altri piani	<input type="checkbox"/> 1
2 - Servizi alla residenza		
3 - Commerciale o terziaria		
4 - RURALE ( stalla, deposito, fienile )		
5 - Pubblico o di uso pubblico		
6 - Religiosa		

---

**PRESCRIZIONI SPECIFICHE**

Eliminazione elementi in contrasto	<input type="checkbox"/>
------------------------------------	--------------------------

---

---

**INTERVENTO**

Operazione urbanistica

Operazione edilizia

---

**GRADO DI INTERVENTO SUGLI EDIFICI**

1 - Restauro

2 - Risanamento conservativo

3 - Ristrutturazione interna

4 - Conferma dello stato di fatto

5 - Ristrutturazione edilizia

6 - Trasformazione per riqualificazione ambientale

7 - Demolizione

---

**GRADO DI INTERVENTO SULLE FACCIATE**

1 - Restauro con obbligo di ridefinizione progettuale degli elementi in contrasto o delle superfetazioni

2 - Rifacimento con ripristino elementi compositivi originari

3 - Riprogettazione

---

**AUTORIZZAZIONE**

Per unità minima di intervento

Per Piano unitario di intervento

---

**DESTINAZIONE D'USO**

1 - Residenziale

p.t.

altri piani

2 - Servizi alla residenza

3 - Commerciale o terziaria

4 - Rurale ( stalla, deposito, fienile )

5 - Pubblico o di uso pubblico

6 - Religiosa

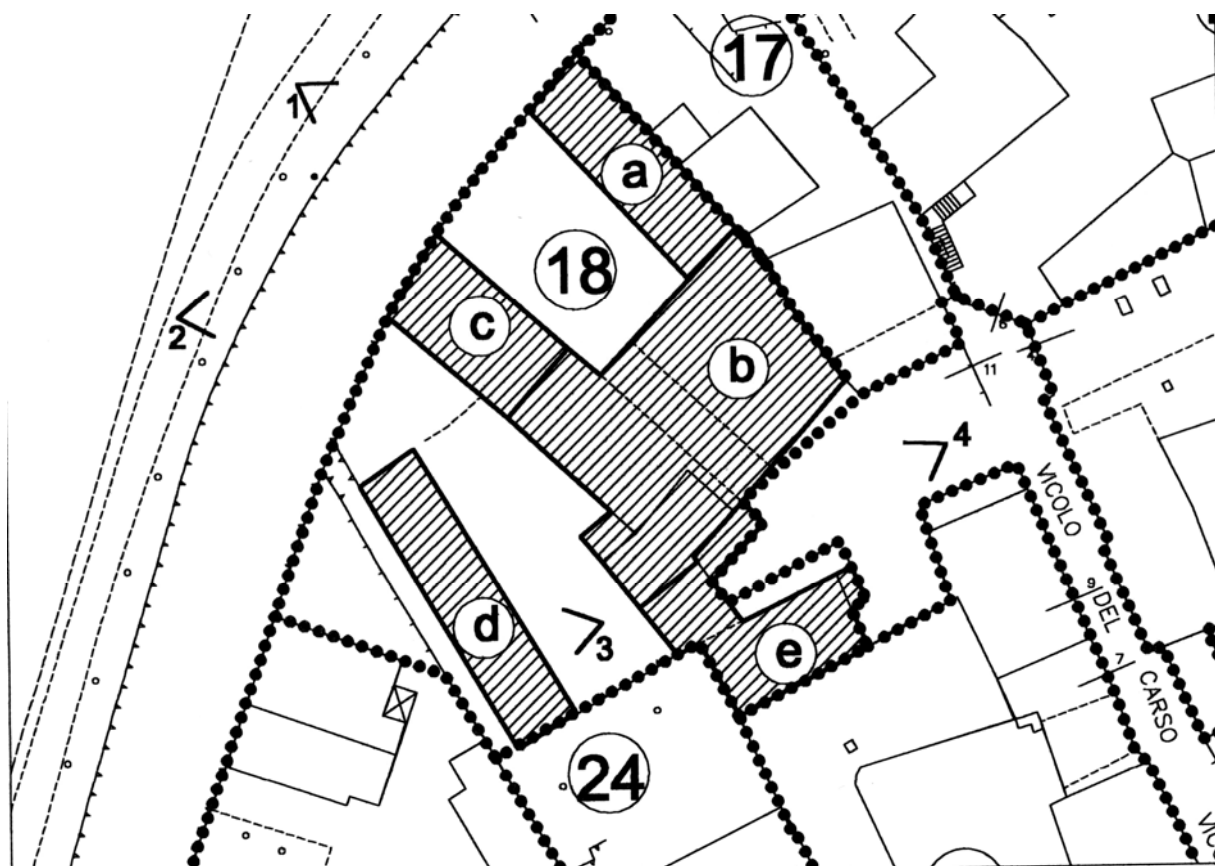
---

**PRESCRIZIONI SPECIFICHE**

Eliminazione elementi in contrasto

**IDENTIFICAZIONE**

Dati catastali Ubicazione: via Vicolo del Carso	Mappale n° N° civico: 11
Descrizione elementi tipologici generali	impianto a corpi articolati su corti e cortili comuni con accesso pedonale e carrale filtrato su cortili di pertinenza.
Datazione impianto originario	esistente al 1853 (parte porz. "b", porz. "e")
Datazione interventi successivi	II° metà XX sec.
Numero unità immobiliari	
Numero degli abitanti	12
Aree aperte	cortile interno con pavimentazione in cemento.





---

**INTERVENTO**

- Operazione urbanistica
- Operazione edilizia

---

**GRADO DI INTERVENTO SUGLI EDIFICI**

6

- 1 - Restauro
- 2 - Risanamento conservativo
- 3 - Ristrutturazione interna
- 4 - Conferma dello stato di fatto
- 5 - Ristrutturazione edilizia
- 6 - Trasformazione per riqualificazione ambientale
- 7 - Demolizione

---

**GRADO DI INTERVENTO SULLE FACCIATE**

- 1 - Restauro con obbligo di ridefinizione progettuale degli elementi in contrasto o delle superfetazioni
- 2 - Rifacimento con ripristino elementi compositivi originari
- 3 - Riprogettazione

---

**AUTORIZZAZIONE**

- Per unità minima di intervento
- Per Piano unitario di intervento

---

**DESTINAZIONE D'USO**

- |  |             |                            |                            |
|--|-------------|----------------------------|----------------------------|
|  | p.t.        | <input type="checkbox"/> 1 | <input type="checkbox"/> 2 |
| 1 - Residenziale                         | altri piani |                            | <input type="checkbox"/>   |
| 2 - Servizi alla residenza               |             |                            |                            |
| 3 - Commerciale o terziaria              |             |                            |                            |
| 4 - Rurale ( stalla, deposito, fienile ) |             |                            |                            |
| 5 - Pubblico o di uso pubblico           |             |                            |                            |
| 6 - Religiosa                            |             |                            |                            |

---

**PRESCRIZIONI SPECIFICHE**

- Eliminazione elementi in contrasto
-

---

**INTERVENTO**

Operazione urbanistica

Operazione edilizia

---

**GRADO DI INTERVENTO SUGLI EDIFICI**

1 - Restauro

2 - Risanamento conservativo

3 - Ristrutturazione interna

4 - Conferma dello stato di fatto

5 - Ristrutturazione edilizia

6 - Trasformazione per riqualificazione ambientale

7 - Demolizione

---

**GRADO DI INTERVENTO SULLE FACCIATE**

1 - Restauro con obbligo di ridefinizione progettuale degli elementi in contrasto o delle superfetazioni

2 - Rifacimento con ripristino elementi compositivi originari

3 - Riprogettazione

---

**AUTORIZZAZIONE**

Per unità minima di intervento

Per Piano unitario di intervento

---

**DESTINAZIONE D'USO**

1 - Residenziale

p.t.

altri piani

2 - Servizi alla residenza

3 - Commerciale o terziaria

4 - Rurale ( stalla, deposito, fienile )

5 - Pubblico o di uso pubblico

6 - Religiosa

---

**PRESCRIZIONI SPECIFICHE**

Eliminazione elementi in contrasto

---

**INTERVENTO**

- Operazione urbanistica
- Operazione edilizia

---

**GRADO DI INTERVENTO SUGLI EDIFICI**

5

- 1 - Restauro
- 2 - Risanamento conservativo
- 3 - Ristrutturazione interna
- 4 - Conferma dello stato di fatto
- 5 - Ristrutturazione edilizia
- 6 - Trasformazione per riqualificazione ambientale
- 7 - Demolizione

---

**GRADO DI INTERVENTO SULLE FACCIATE**

- 1 - Restauro con obbligo di ridefinizione progettuale degli elementi in contrasto o delle superfetazioni
- 2 - Rifacimento con ripristino elementi compositivi originari
- 3 - Riprogettazione

---

**AUTORIZZAZIONE**

- Per unità minima di intervento
- Per Piano unitario di intervento

---

**DESTINAZIONE D'USO**

- 1 - Residenziale p.t.  2
- 2 - Servizi alla residenza altri piani  2
- 3 - Commerciale o terziaria
- 4 - Rurale ( stalla, deposito, fienile )
- 5 - Pubblico o di uso pubblico
- 6 - Religiosa

---

**PRESCRIZIONI SPECIFICHE**

- Eliminazione elementi in contrasto  X
-

---

**INTERVENTO**

Operazione urbanistica

Operazione edilizia

---

**GRADO DI INTERVENTO SUGLI EDIFICI**

1 - Restauro

2 - Risanamento conservativo

3 - Ristrutturazione interna

4 - Conferma dello stato di fatto

5 - Ristrutturazione edilizia

6 - Trasformazione per riqualificazione ambientale

7 - Demolizione

---

**GRADO DI INTERVENTO SULLE FACCIATE**

1 - Restauro con obbligo di ridefinizione progettuale degli elementi in contrasto o delle superfetazioni

2 - Rifacimento con ripristino elementi compositivi originari

3 - Riprogettazione

---

**AUTORIZZAZIONE**

Per unità minima di intervento

Per Piano unitario di intervento

---

**DESTINAZIONE D'USO**

1 - Residenziale

p.t.

2 - Servizi alla residenza

altri piani

3 - Commerciale o terziaria

4 - Rurale ( stalla, deposito, fienile )

5 - Pubblico o di uso pubblico

6 - Religiosa

---

**PRESCRIZIONI SPECIFICHE**

Eliminazione elementi in contrasto

---

**INTERVENTO**

Operazione urbanistica	<input type="checkbox"/>
Operazione edilizia	<input checked="" type="checkbox"/>

---

**GRADO DI INTERVENTO SUGLI EDIFICI**

6

- 1 - Restauro
- 2 - Risanamento conservativo
- 3 - Ristrutturazione interna
- 4 - Conferma dello stato di fatto
- 5 - Ristrutturazione edilizia
- 6 - Trasformazione per riqualificazione ambientale
- 7 - Demolizione

---

**GRADO DI INTERVENTO SULLE FACCIATE**

- 1 - Restauro con obbligo di ridefinizione progettuale degli elementi in contrasto o delle superfetazioni
- 2 - Rifacimento con ripristino elementi compositivi originari
- 3 - Riprogettazione

---

**AUTORIZZAZIONE**

Per unità minima di intervento	<input checked="" type="checkbox"/>
Per Piano unitario di intervento	<input type="checkbox"/>

---

**DESTINAZIONE D'USO**

	p.t.	<input type="checkbox"/> 1
1 - Residenziale	altri piani	<input type="checkbox"/> 1
2 - Servizi alla residenza		
3 - Commerciale o terziaria		
4 - Rurale ( stalla, deposito, fienile )		
5 - Pubblico o di uso pubblico		
6 - Religiosa		

---

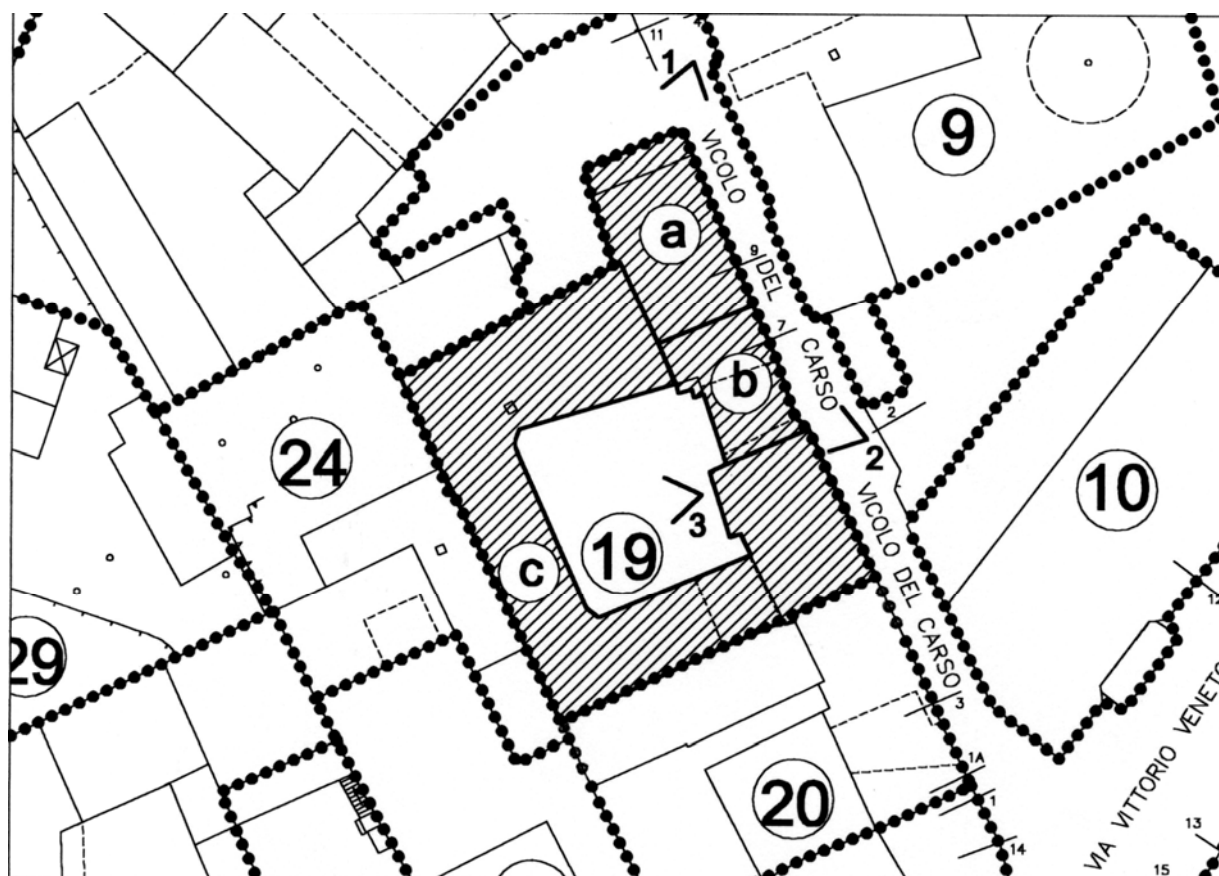
**PRESCRIZIONI SPECIFICHE**

Eliminazione elementi in contrasto	<input checked="" type="checkbox"/>
------------------------------------	-------------------------------------

---

**IDENTIFICAZIONE**

Dati catastali Ubicazione: via Vicolo del Carso	Mappale n° N° civico: 7 - 8
Descrizione elementi tipologici generali	impianto a corte interna chiusa in fregio alla strada con accesso pedonale e carrale filtrato attraverso androne, mentre per la porzione ad esso stratificato l'accesso pedonale è diretto da strada ed il carrale è filtrato da cortile di pertinenza.
Datazione impianto originario	ante sec. XIX ( sec. XVIII)
Datazione interventi successivi	sec. XX anni '60
Numero unità immobiliari	
Numero degli abitanti	25
Aree aperte	corte e cortile interno con pavimentazione in cemento.



---

**INTERVENTO**

- Operazione urbanistica
- Operazione edilizia

---

**GRADO DI INTERVENTO SUGLI EDIFICI**

5

- 1 - Restauro
- 2 - Risanamento conservativo
- 3 - Ristrutturazione interna
- 4 - Conferma dello stato di fatto
- 5 - Ristrutturazione edilizia
- 6 - Trasformazione per riqualificazione ambientale
- 7 - Demolizione

---

**GRADO DI INTERVENTO SULLE FACCIATE**

- 1 - Restauro con obbligo di ridefinizione progettuale degli elementi in contrasto o delle superfetazioni
- 2 - Rifacimento con ripristino elementi compositivi originari
- 3 - Riprogettazione

---

**AUTORIZZAZIONE**

- Per unità minima di intervento
- Per Piano unitario di intervento

---

**DESTINAZIONE D'USO**

- 1 - Residenziale p.t.  2
- 2 - Servizi alla residenza altri piani  1
- 3 - Commerciale o terziaria
- 4 - Rurale ( stalla, deposito, fienile )
- 5 - Pubblico o di uso pubblico
- 6 - Religiosa

---

**PRESCRIZIONI SPECIFICHE**

- Eliminazione elementi in contrasto  X
-

---

**INTERVENTO**

Operazione urbanistica

Operazione edilizia

---

**GRADO DI INTERVENTO SUGLI EDIFICI**

5

- 1 - Restauro
- 2 - Risanamento conservativo
- 3 - Ristrutturazione interna
- 4 - Conferma dello stato di fatto
- 5 - Ristrutturazione edilizia
- 6 - Trasformazione per riqualificazione ambientale
- 7 - Demolizione

---

**GRADO DI INTERVENTO SULLE FACCIATE**

- 1 - Restauro con obbligo di ridefinizione progettuale degli elementi in contrasto o delle superfetazioni
- 2 - Rifacimento con ripristino elementi compositivi originari
- 3 - Riprogettazione

---

**AUTORIZZAZIONE**

Per unità minima di intervento

Per Piano unitario di intervento

---

**DESTINAZIONE D'USO**

- 1 - Residenziale p.t.  1
- 2 - Servizi alla residenza altri piani  1
- 3 - Commerciale o terziaria
- 4 - Rurale ( stalla, deposito, fienile )
- 5 - Pubblico o di uso pubblico
- 6 - Religiosa

---

**PRESCRIZIONI SPECIFICHE**

Eliminazione elementi in contrasto

---



---

**INTERVENTO**

Operazione urbanistica	<input type="checkbox"/>
Operazione edilizia	<input checked="" type="checkbox"/>

---

**GRADO DI INTERVENTO SUGLI EDIFICI**

5

- 1 - Restauro
- 2 - Risanamento conservativo
- 3 - Ristrutturazione interna
- 4 - Conferma dello stato di fatto
- 5 - Ristrutturazione edilizia
- 6 - Trasformazione per riqualificazione ambientale
- 7 - Demolizione

---

**GRADO DI INTERVENTO SULLE FACCIATE**

- 1 - Restauro con obbligo di ridefinizione progettuale degli elementi in contrasto o delle superfetazioni
- 2 - Rifacimento con ripristino elementi compositivi originari
- 3 - Riprogettazione

---

**AUTORIZZAZIONE**

Per unità minima di intervento	<input checked="" type="checkbox"/>
Per Piano unitario di intervento	<input type="checkbox"/>

---

**DESTINAZIONE D'USO**

	p.t.	<input type="checkbox"/> 1	<input type="checkbox"/> 2
1 - Residenziale	altri piani		<input type="checkbox"/> 1
2 - Servizi alla residenza			
3 - Commerciale o terziaria			
4 - RURALE ( stalla, deposito, fienile )			
5 - Pubblico o di uso pubblico			
6 - Religiosa			

---

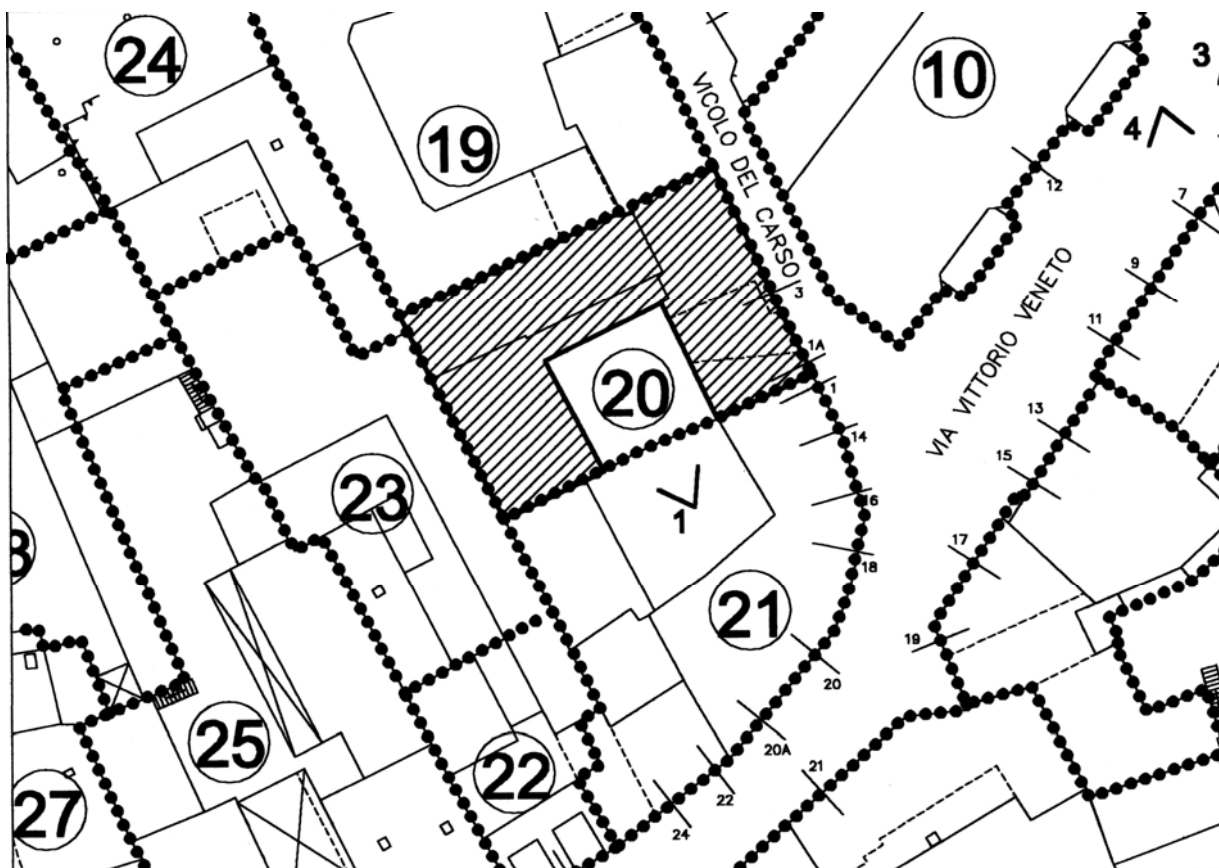
**PRESCRIZIONI SPECIFICHE**

Eliminazione elementi in contrasto	<input checked="" type="checkbox"/>
------------------------------------	-------------------------------------

---

**IDENTIFICAZIONE**

Dati catastali Ubicazione: via Vicolo del Carso	Mappale n° N° civico: 1° - 3
Descrizione elementi tipologici generali	impianto a corte interna semichiusa con accessi pedonali sia filtrati da androne che diretti da strada. Gli accessi carrali sono filtrati da androne.
Datazione impianto originario	sec. XIX
Datazione interventi successivi	sec. XX anni '60 ( portale e cancello)
Numero unità immobiliari	
Numero degli abitanti	11
Aree aperte	corte interna con pavimentazione in cemento



---

**INTERVENTO**

Operazione urbanistica

Operazione edilizia

---

**GRADO DI INTERVENTO SUGLI EDIFICI**

4

- 1 - Restauro
- 2 - Risanamento conservativo
- 3 - Ristrutturazione interna
- 4 - Conferma dello stato di fatto
- 5 - Ristrutturazione edilizia
- 6 - Trasformazione per riqualificazione ambientale
- 7 - Demolizione

---

**GRADO DI INTERVENTO SULLE FACCIATE**

- 1 - Restauro con obbligo di ridefinizione progettuale degli elementi in contrasto o delle superfetazioni
- 2 - Rifacimento con ripristino elementi compositivi originari
- 3 - Riprogettazione

---

**AUTORIZZAZIONE**

Per unità minima di intervento

Per Piano unitario di intervento

---

**DESTINAZIONE D'USO**

	p.t.	<input type="checkbox"/> 1	<input type="checkbox"/> 2
1 - Residenziale	altri piani		<input type="checkbox"/> 1
2 - Servizi alla residenza			
3 - Commerciale o terziaria			
4 - Rurale ( stalla, deposito, fienile )			
5 - Pubblico o di uso pubblico			
6 - Religiosa			

---

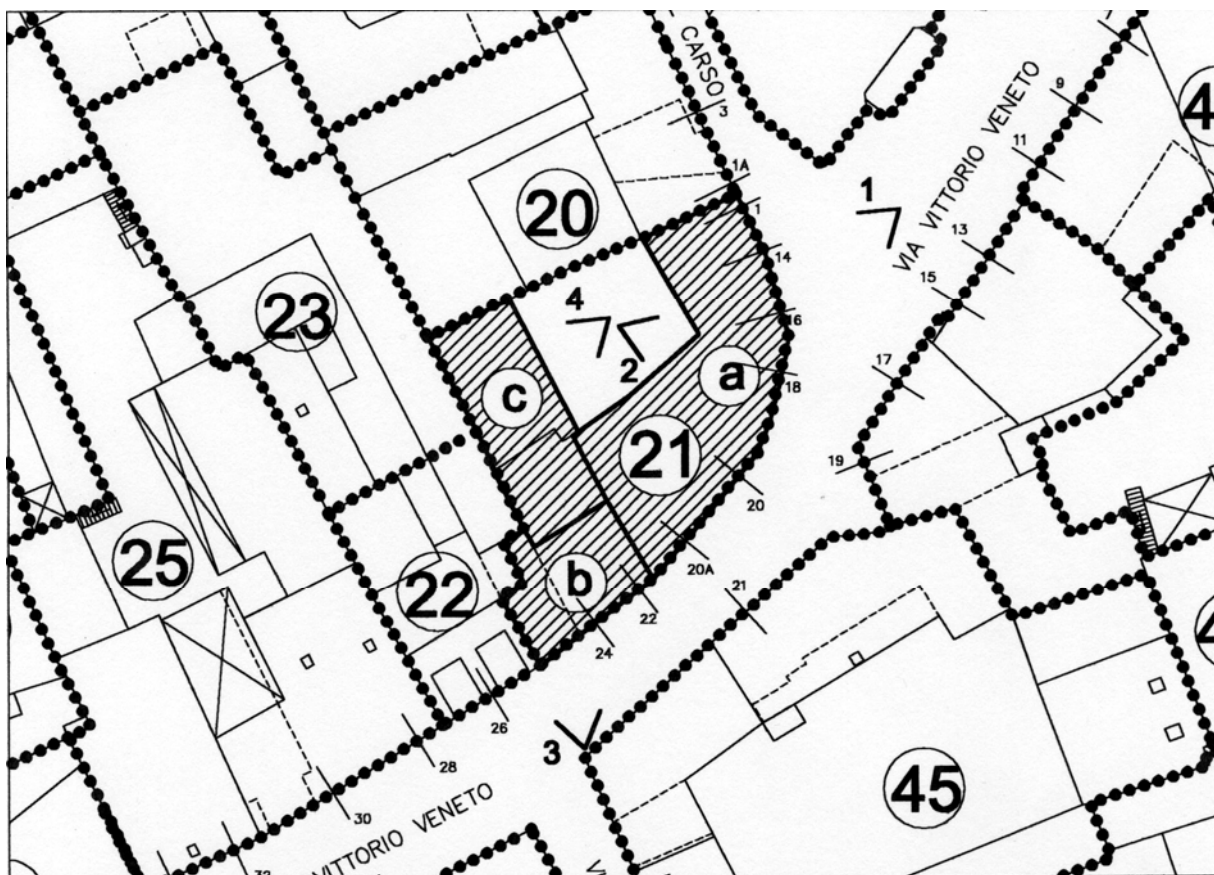
**PRESCRIZIONI SPECIFICHE**

Eliminazione elementi in contrasto

---

**IDENTIFICAZIONE**

Dati catastali	Mappale n°
Ubicazione: Via V.Veneto ang. Vicolo del Carso	N° civico: 14 - 16 - 18 - 20 - 20° - 22 - 24. 1
Descrizione elementi tipologici generali	impianto a corte interna semichiusa, in fregio alla strada ed a soluzione d'angolo. Accesso pedonale e carrale attraverso androne.
Datazione impianto originario	ante sec. XIX .
Datazione interventi successivi	sec. XX anni '60-'70
Numero unità immobiliari	
Numero degli abitanti	21
Aree aperte	cortile interno con pavimentazione in cemento



---

**INTERVENTO**

Operazione urbanistica	<input type="checkbox"/>
Operazione edilizia	<input checked="" type="checkbox"/>

---

**GRADO DI INTERVENTO SUGLI EDIFICI**

4

- 1 - Restauro
- 2 - Risanamento conservativo
- 3 - Ristrutturazione interna
- 4 - Conferma dello stato di fatto
- 5 - Ristrutturazione edilizia
- 6 - Trasformazione per riqualificazione ambientale
- 7 - Demolizione

---

**GRADO DI INTERVENTO SULLE FACCIATE**

- 1 - Restauro con obbligo di ridefinizione progettuale degli elementi in contrasto o delle superfetazioni
- 2 - Rifacimento con ripristino elementi compositivi originari
- 3 - Riprogettazione

---

**AUTORIZZAZIONE**

Per unità minima di intervento	<input checked="" type="checkbox"/>
Per Piano unitario di intervento	<input type="checkbox"/>

---

**DESTINAZIONE D'USO**

	p.t.	<input type="checkbox"/> 1	<input type="checkbox"/> 3
1 - Residenziale	altri piani		<input type="checkbox"/> 1
2 - Servizi alla residenza			
3 - Commerciale o terziaria			
4 - Rurale ( stalla, deposito, fienile )			
5 - Pubblico o di uso pubblico			
6 - Religiosa			

---

**PRESCRIZIONI SPECIFICHE**

Eliminazione elementi in contrasto	<input checked="" type="checkbox"/>
------------------------------------	-------------------------------------

---

---

**INTERVENTO**

Operazione urbanistica

Operazione edilizia

---

**GRADO DI INTERVENTO SUGLI EDIFICI**

1 - Restauro

2 - Risanamento conservativo

3 - Ristrutturazione interna

4 - Conferma dello stato di fatto

5 - Ristrutturazione edilizia

6 - Trasformazione per riqualificazione ambientale

7 - Demolizione

---

**GRADO DI INTERVENTO SULLE FACCIATE**

1 - Restauro con obbligo di ridefinizione progettuale degli elementi in contrasto o delle superfetazioni

2 - Rifacimento con ripristino elementi compositivi originari

3 - Riprogettazione

---

**AUTORIZZAZIONE**

Per unità minima di intervento

Per Piano unitario di intervento

---

**DESTINAZIONE D'USO**

1 - Residenziale

p.t.

altri piani

2 - Servizi alla residenza

3 - Commerciale o terziaria

4 - Rurale ( stalla, deposito, fienile )

5 - Pubblico o di uso pubblico

6 - Religiosa

---

**PRESCRIZIONI SPECIFICHE**

Eliminazione elementi in contrasto

---

**INTERVENTO**

Operazione urbanistica	<input type="checkbox"/>
Operazione edilizia	<input checked="" type="checkbox"/>

---

**GRADO DI INTERVENTO SUGLI EDIFICI**

6

- 1 - Restauro
- 2 - Risanamento conservativo
- 3 - Ristrutturazione interna
- 4 - Conferma dello stato di fatto
- 5 - Ristrutturazione edilizia
- 6 - Trasformazione per riqualificazione ambientale
- 7 - Demolizione

---

**GRADO DI INTERVENTO SULLE FACCIATE**

- 1 - Restauro con obbligo di ridefinizione progettuale degli elementi in contrasto o delle superfetazioni
- 2 - Rifacimento con ripristino elementi compositivi originari
- 3 - Riprogettazione

---

**AUTORIZZAZIONE**

Per unità minima di intervento	<input checked="" type="checkbox"/>
Per Piano unitario di intervento	<input type="checkbox"/>

---

**DESTINAZIONE D'USO**

	p.t.	<input type="checkbox"/> 1
1 - Residenziale	altri piani	<input type="checkbox"/> 1
2 - Servizi alla residenza		
3 - Commerciale o terziaria		
4 - Rurale ( stalla, deposito, fienile )		
5 - Pubblico o di uso pubblico		
6 - Religiosa		

---

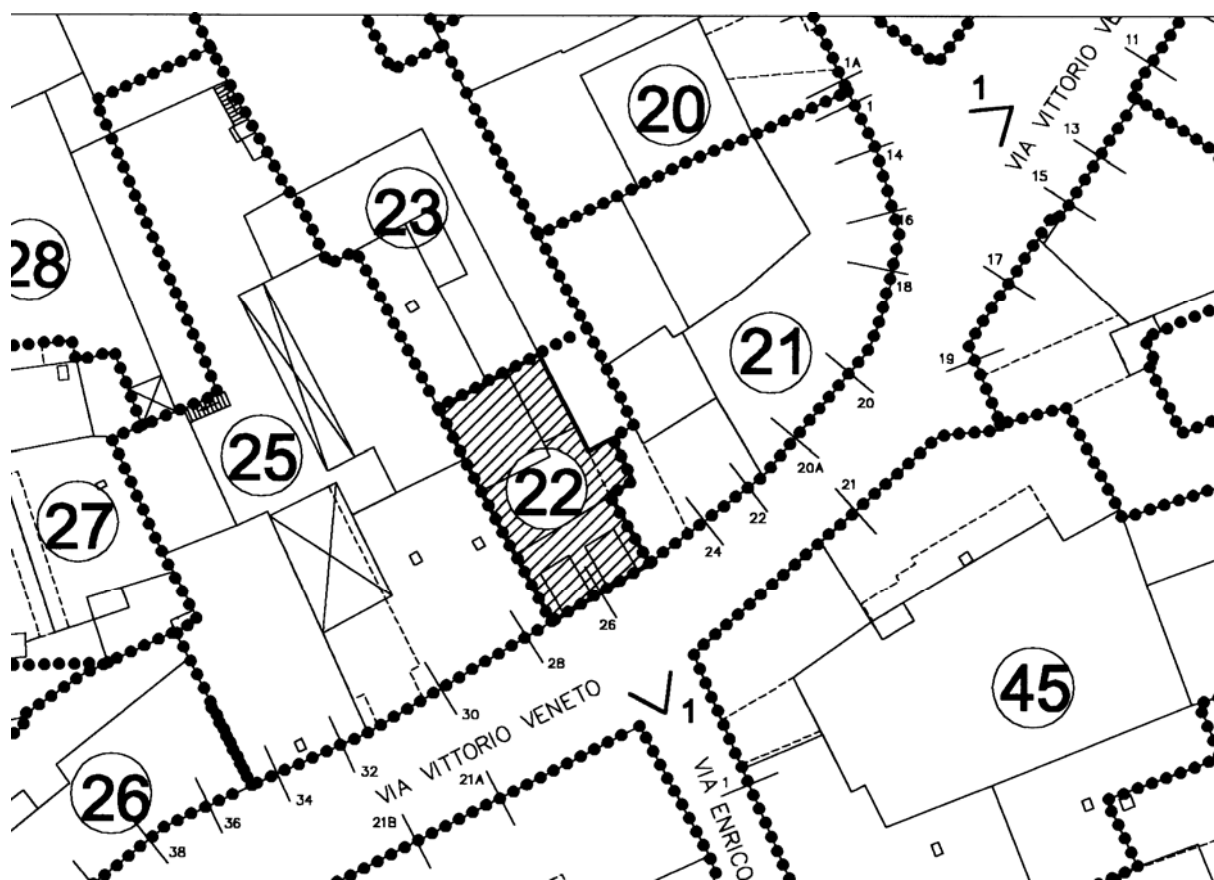
**PRESCRIZIONI SPECIFICHE**

Eliminazione elementi in contrasto	<input checked="" type="checkbox"/>
------------------------------------	-------------------------------------

---

**IDENTIFICAZIONE**

Dati catastali Ubicazione: Via V. Veneto	Mappale n° N° civico: 26
Descrizione elementi tipologici generali	impianto a palazzina in schiera a corpo principale rettangolare in fregio alla strada con accesso pedonale e carrale filtrato da androne.
Datazione impianto originario	ante sec. XIX.
Datazione interventi successivi	riedificazione sec. XX anni '60-'70
Numero unità immobiliari	
Numero degli abitanti	
Aree aperte	area di passaggio con pavimentazione in pietrisco e terra battuta.





---

**INTERVENTO**

Operazione urbanistica

Operazione edilizia

---

**GRADO DI INTERVENTO SUGLI EDIFICI**

6

- 1 - Restauro
- 2 - Risanamento conservativo
- 3 - Ristrutturazione interna
- 4 - Conferma dello stato di fatto
- 5 - Ristrutturazione edilizia
- 6 - Trasformazione per riqualificazione ambientale
- 7 - Demolizione

---

**GRADO DI INTERVENTO SULLE FACCIATE**

- 1 - Restauro con obbligo di ridefinizione progettuale degli elementi in contrasto o delle superfetazioni
- 2 - Rifacimento con ripristino elementi compositivi originari
- 3 - Riprogettazione

---

**AUTORIZZAZIONE**

Per unità minima di intervento

Per Piano unitario di intervento

---

**DESTINAZIONE D'USO**

	p.t.	<input type="checkbox"/> 1	<input type="checkbox"/> 3
1 - Residenziale	altri piani		<input type="checkbox"/> 1
2 - Servizi alla residenza			
3 - Commerciale o terziaria			
4 - RURALE ( stalla, deposito, fienile )			
5 - Pubblico o di uso pubblico			
6 - Religiosa			

---

**PRESCRIZIONI SPECIFICHE**

Eliminazione elementi in contrasto

---

**IDENTIFICAZIONE**

Dati catastali  
Ubicazione: Via V. Veneto.

Mappale n°  
N° civico: 26

Descrizione elementi tipologici generali

impianto a blocco a corpo semplice addossato su fronte interno alla cortina principale. Accesso pedonale e carrale filtrato da androne attraverso pertinenza.

Datazione impianto originario

esistente al 1853.

Datazione interventi successivi

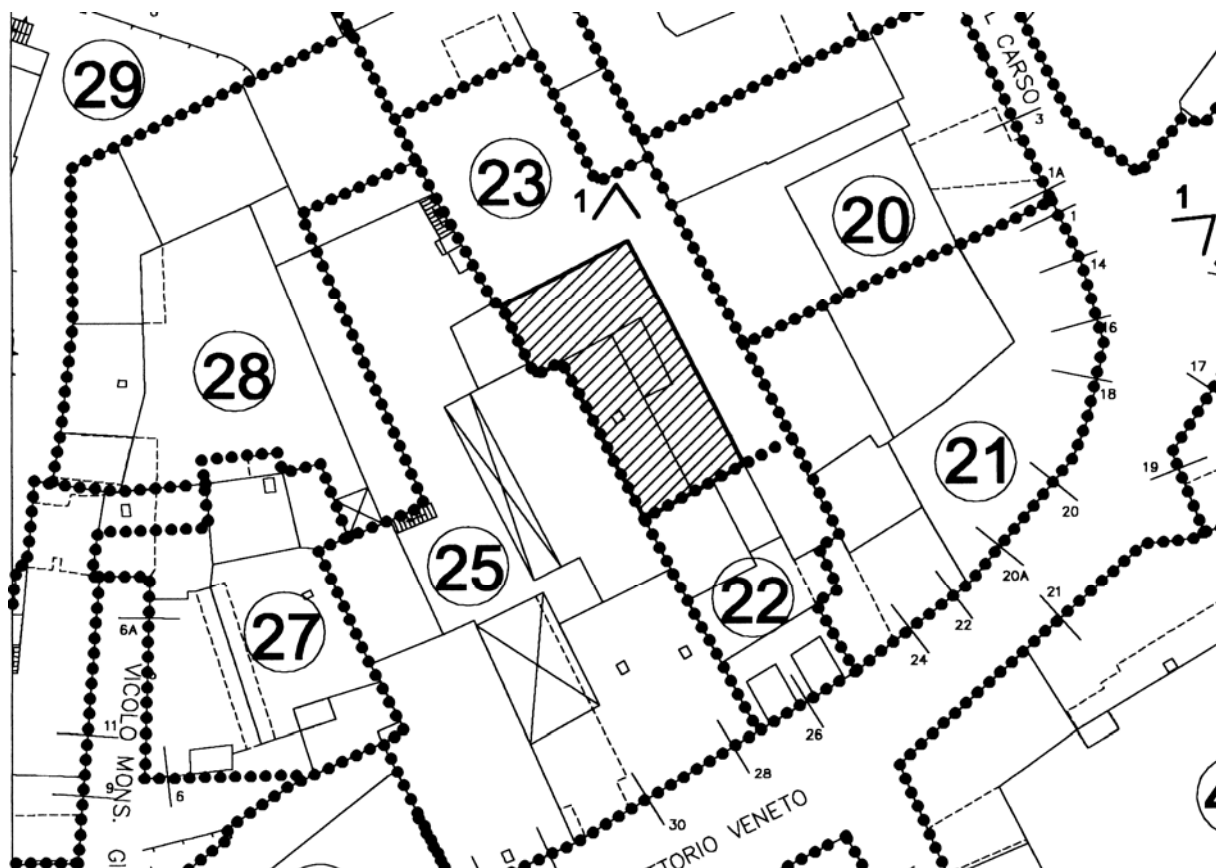
riedificazione XX sec. anni '70 - '90.

Numero unità immobiliari

Numero degli abitanti

Aree aperte

cortile con pavimentazione in pietrisco e terra battuta.



---

**INTERVENTO**

- Operazione urbanistica
- Operazione edilizia

---

**GRADO DI INTERVENTO SUGLI EDIFICI**

4

- 1 - Restauro
- 2 - Risanamento conservativo
- 3 - Ristrutturazione interna
- 4 - Conferma dello stato di fatto
- 5 - Ristrutturazione edilizia
- 6 - Trasformazione per riqualificazione ambientale
- 7 - Demolizione

---

**GRADO DI INTERVENTO SULLE FACCIATE**

- 1 - Restauro con obbligo di ridefinizione progettuale degli elementi in contrasto o delle superfetazioni
- 2 - Rifacimento con ripristino elementi compositivi originari
- 3 - Riprogettazione

---

**AUTORIZZAZIONE**

- Per unità minima di intervento
- Per Piano unitario di intervento

---

**DESTINAZIONE D'USO**

- |  |             |                            |                            |
|--|-------------|----------------------------|----------------------------|
|  | p.t.        | <input type="checkbox"/> 1 | <input type="checkbox"/> 2 |
| 1 - Residenziale                         | altri piani |                            | <input type="checkbox"/> 1 |
| 2 - Servizi alla residenza               |             |                            |                            |
| 3 - Commerciale o terziaria              |             |                            |                            |
| 4 - Rurale ( stalla, deposito, fienile ) |             |                            |                            |
| 5 - Pubblico o di uso pubblico           |             |                            |                            |
| 6 - Religiosa                            |             |                            |                            |

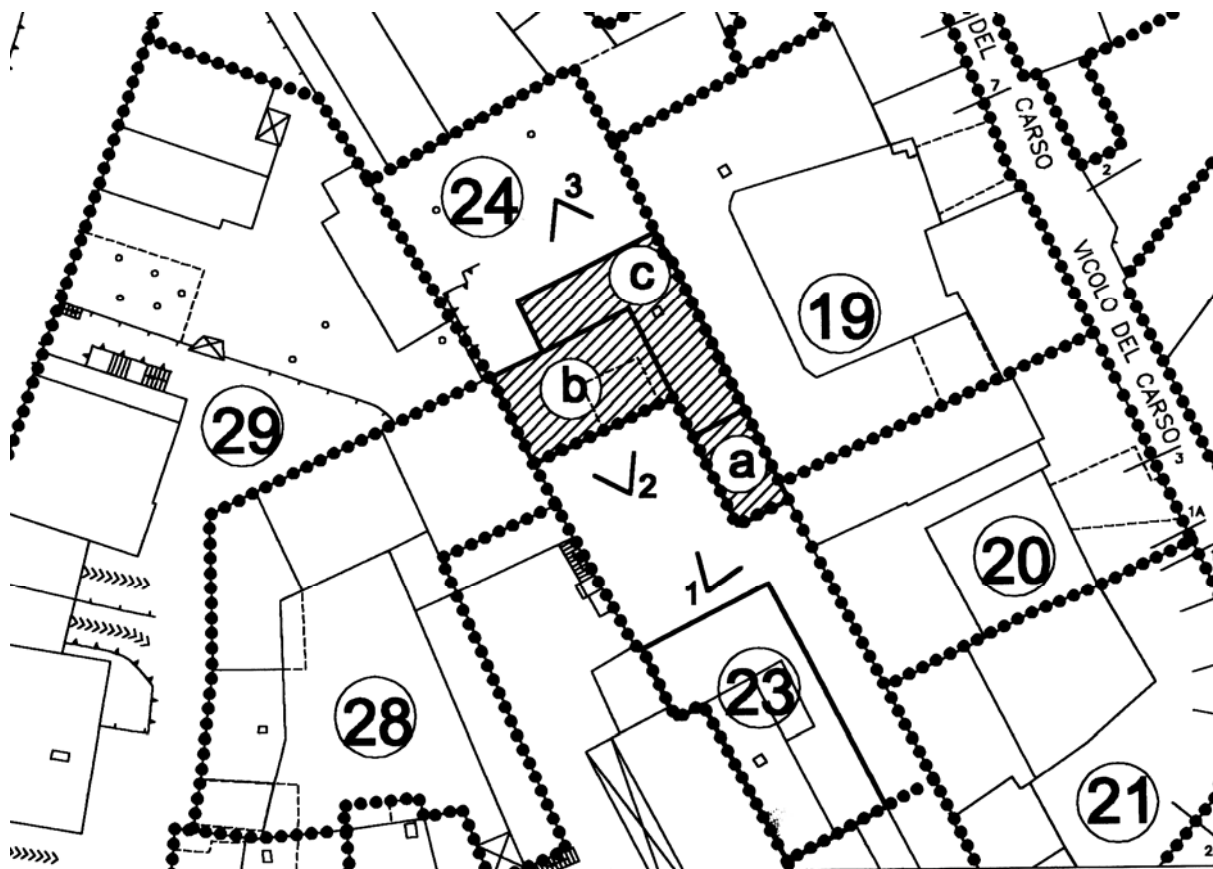
---

**PRESCRIZIONI SPECIFICHE**

- Eliminazione elementi in contrasto
-

**IDENTIFICAZIONE**

Dati catastali Ubicazione: Via V. Veneto	Mappale n° N° civico:
Descrizione elementi tipologici generali	aggregazione di volumi a corpo semplice ed a forma articolata con fronte principale su cortile comune. Accesso pedonale e carrale filtrato da androne e attraverso pertinenza.
Datazione impianto originario	sec. XVIII.
Datazione interventi successivi	riedificazione sec. XX anni '90
Numero unità immobiliari	
Numero degli abitanti	
Aree aperte	giardino / orto su fronte interno.



---

**INTERVENTO**

Operazione urbanistica	<input type="checkbox"/>
Operazione edilizia	<input checked="" type="checkbox"/>

---

**GRADO DI INTERVENTO SUGLI EDIFICI**

4

- 1 - Restauro
- 2 - Risanamento conservativo
- 3 - Ristrutturazione interna
- 4 - Conferma dello stato di fatto
- 5 - Ristrutturazione edilizia
- 6 - Trasformazione per riqualificazione ambientale
- 7 - Demolizione

---

**GRADO DI INTERVENTO SULLE FACCIATE**

- 1 - Restauro con obbligo di ridefinizione progettuale degli elementi in contrasto o delle superfetazioni
- 2 - Rifacimento con ripristino elementi compositivi originari
- 3 - Riprogettazione

---

**AUTORIZZAZIONE**

Per unità minima di intervento	<input checked="" type="checkbox"/>
Per Piano unitario di intervento	<input type="checkbox"/>

---

**DESTINAZIONE D'USO**

1 - Residenziale	p.t.	<input type="checkbox"/> 2
2 - Servizi alla residenza	altri piani	<input type="checkbox"/>
3 - Commerciale o terziaria		
4 - Rurale ( stalla, deposito, fienile )		
5 - Pubblico o di uso pubblico		
6 - Religiosa		

---

**PRESCRIZIONI SPECIFICHE**

Eliminazione elementi in contrasto	<input checked="" type="checkbox"/>
------------------------------------	-------------------------------------

---

---

**INTERVENTO**

Operazione urbanistica	<input type="checkbox"/>
Operazione edilizia	<input checked="" type="checkbox"/>

---

**GRADO DI INTERVENTO SUGLI EDIFICI**

4

- 1 - Restauro
- 2 - Risanamento conservativo
- 3 - Ristrutturazione interna
- 4 - Conferma dello stato di fatto
- 5 - Ristrutturazione edilizia
- 6 - Trasformazione per riqualificazione ambientale
- 7 - Demolizione

---

**GRADO DI INTERVENTO SULLE FACCIATE**

- 1 - Restauro con obbligo di ridefinizione progettuale degli elementi in contrasto o delle superfetazioni
- 2 - Rifacimento con ripristino elementi compositivi originari
- 3 - Riprogettazione

---

**AUTORIZZAZIONE**

Per unità minima di intervento	<input checked="" type="checkbox"/>
Per Piano unitario di intervento	<input type="checkbox"/>

---

**DESTINAZIONE D'USO**

	p.t.	<input type="checkbox"/> 1	<input type="checkbox"/> 2
1 - Residenziale	altri piani		<input type="checkbox"/> 1
2 - Servizi alla residenza			
3 - Commerciale o terziaria			
4 - Rurale ( stalla, deposito, fienile )			
5 - Pubblico o di uso pubblico			
6 - Religiosa			

---

**PRESCRIZIONI SPECIFICHE**

Eliminazione elementi in contrasto	<input checked="" type="checkbox"/>
------------------------------------	-------------------------------------

---

---

**INTERVENTO**

Operazione urbanistica	<input type="checkbox"/>
Operazione edilizia	<input checked="" type="checkbox"/>

---

**GRADO DI INTERVENTO SUGLI EDIFICI**

4

- 1 - Restauro
- 2 - Risanamento conservativo
- 3 - Ristrutturazione interna
- 4 - Conferma dello stato di fatto
- 5 - Ristrutturazione edilizia
- 6 - Trasformazione per riqualificazione ambientale
- 7 - Demolizione

---

**GRADO DI INTERVENTO SULLE FACCIATE**

- 1 - Restauro con obbligo di ridefinizione progettuale degli elementi in contrasto o delle superfetazioni
- 2 - Rifacimento con ripristino elementi compositivi originari
- 3 - Riprogettazione

---

**AUTORIZZAZIONE**

Per unità minima di intervento	<input checked="" type="checkbox"/>
Per Piano unitario di intervento	<input type="checkbox"/>

---

**DESTINAZIONE D'USO**

	p.t.	<input type="checkbox"/> 1
1 - Residenziale	altri piani	<input type="checkbox"/> 1
2 - Servizi alla residenza		
3 - Commerciale o terziaria		
4 - RURALE ( stalla, deposito, fienile )		
5 - Pubblico o di uso pubblico		
6 - Religiosa		

---

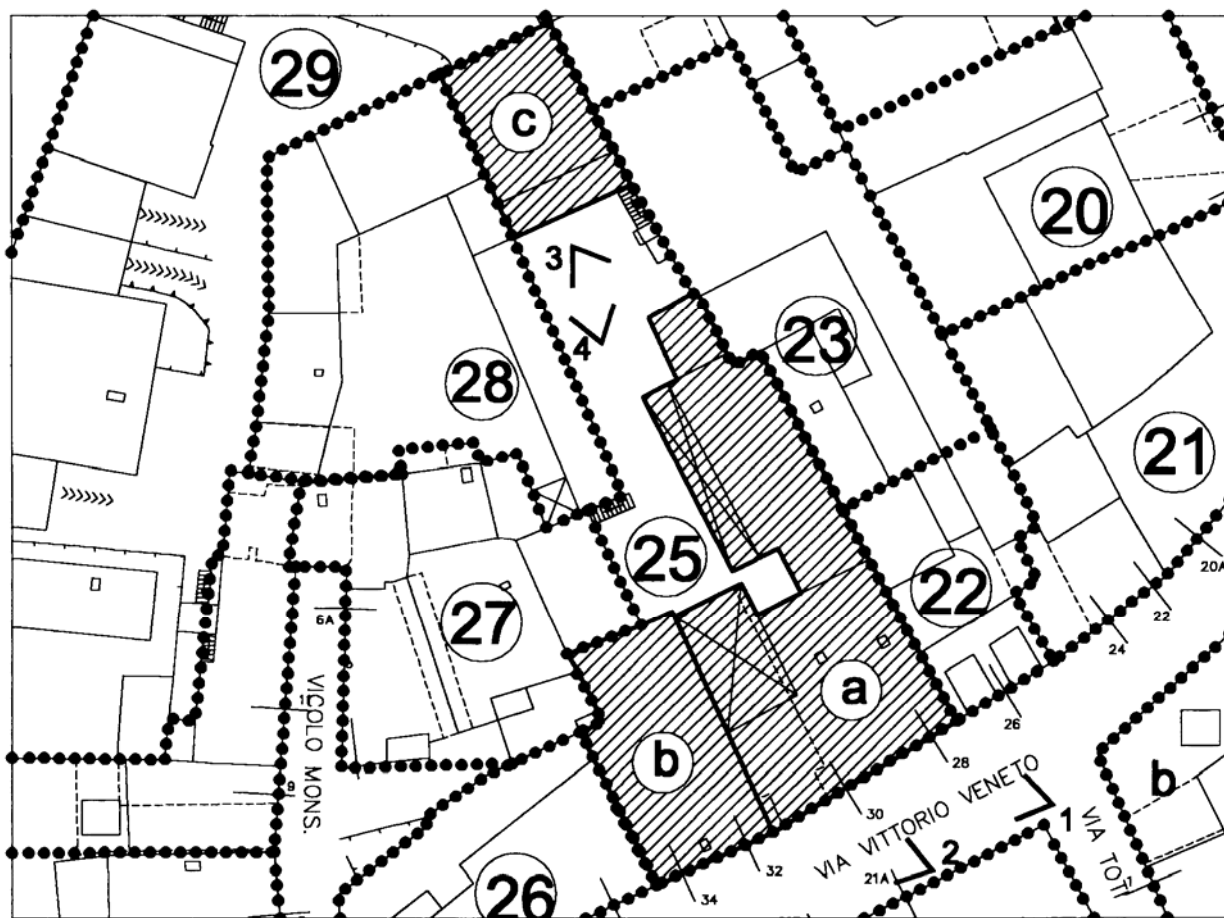
**PRESCRIZIONI SPECIFICHE**

Eliminazione elementi in contrasto	<input checked="" type="checkbox"/>
------------------------------------	-------------------------------------

---

**IDENTIFICAZIONE**

Dati catastali Ubicazione: Via V. Veneto	Mappale n° N° civico: 28 – 30 – 32 – 34.
Descrizione elementi tipologici generali	impianto a corpi aggregati a profondità variabile in cortina ed in fregio alla strada. Accesso pedonale in parte diretto da strada ed in parte, come il carrale, filtrato attraverso androne.
Datazione impianto originario	sec. XVIII
Datazione interventi successivi	riedificazione sec. XX anni '70 e '80
Numero unità immobiliari	3
Numero degli abitanti	9
Aree aperte	cortile interno con pavimentazione in cemento.





---

**INTERVENTO**

Operazione urbanistica	<input type="checkbox"/>
Operazione edilizia	<input checked="" type="checkbox"/>

---

**GRADO DI INTERVENTO SUGLI EDIFICI**

5

- 1 - Restauro
- 2 - Risanamento conservativo
- 3 - Ristrutturazione interna
- 4 - Conferma dello stato di fatto
- 5 - Ristrutturazione edilizia
- 6 - Trasformazione per riqualificazione ambientale
- 7 - Demolizione

---

**GRADO DI INTERVENTO SULLE FACCIATE**

- 1 - Restauro con obbligo di ridefinizione progettuale degli elementi in contrasto o delle superfetazioni
- 2 - Rifacimento con ripristino elementi compositivi originari
- 3 - Riprogettazione

---

**AUTORIZZAZIONE**

Per unità minima di intervento	<input checked="" type="checkbox"/>
Per Piano unitario di intervento	<input type="checkbox"/>

---

**DESTINAZIONE D'USO**

	p.t.	<input type="checkbox"/> 1	<input type="checkbox"/> 3
1 - Residenziale	altri piani		<input type="checkbox"/> 1
2 - Servizi alla residenza			
3 - Commerciale o terziaria			
4 - Rurale ( stalla, deposito, fienile )			
5 - Pubblico o di uso pubblico			
6 - Religiosa			

---

**PRESCRIZIONI SPECIFICHE**

Eliminazione elementi in contrasto	<input checked="" type="checkbox"/>
------------------------------------	-------------------------------------

---

---

**INTERVENTO**

Operazione urbanistica	<input type="checkbox"/>
Operazione edilizia	<input checked="" type="checkbox"/>

---

**GRADO DI INTERVENTO SUGLI EDIFICI**

5

- 1 - Restauro
- 2 - Risanamento conservativo
- 3 - Ristrutturazione interna
- 4 - Conferma dello stato di fatto
- 5 - Ristrutturazione edilizia
- 6 - Trasformazione per riqualificazione ambientale
- 7 - Demolizione

---

**GRADO DI INTERVENTO SULLE FACCIATE**

- 1 - Restauro con obbligo di ridefinizione progettuale degli elementi in contrasto o delle superfetazioni
- 2 - Rifacimento con ripristino elementi compositivi originari
- 3 - Riprogettazione

---

**AUTORIZZAZIONE**

Per unità minima di intervento	<input checked="" type="checkbox"/>
Per Piano unitario di intervento	<input type="checkbox"/>

---

**DESTINAZIONE D'USO**

	p.t.	<input type="checkbox"/> 1	<input type="checkbox"/> 3
1 - Residenziale	altri piani		<input type="checkbox"/> 1
2 - Servizi alla residenza			
3 - Commerciale o terziaria			
4 - RURALE ( stalla, deposito, fienile )			
5 - Pubblico o di uso pubblico			
6 - Religiosa			

---

**PRESCRIZIONI SPECIFICHE**

Eliminazione elementi in contrasto	<input checked="" type="checkbox"/>
------------------------------------	-------------------------------------

---

---

**INTERVENTO**

Operazione urbanistica	<input type="checkbox"/>
Operazione edilizia	<input checked="" type="checkbox"/>

---

**GRADO DI INTERVENTO SUGLI EDIFICI**

5

- 1 - Restauro
- 2 - Risanamento conservativo
- 3 - Ristrutturazione interna
- 4 - Conferma dello stato di fatto
- 5 - Ristrutturazione edilizia
- 6 - Trasformazione per riqualificazione ambientale
- 7 - Demolizione

---

**GRADO DI INTERVENTO SULLE FACCIATE**

- 1 - Restauro con obbligo di ridefinizione progettuale degli elementi in contrasto o delle superfetazioni
- 2 - Rifacimento con ripristino elementi compositivi originari
- 3 - Riprogettazione

---

**AUTORIZZAZIONE**

Per unità minima di intervento	<input checked="" type="checkbox"/>
Per Piano unitario di intervento	<input type="checkbox"/>

---

**DESTINAZIONE D'USO**

	p.t.	<input type="checkbox"/> 1
1 - Residenziale	altri piani	<input type="checkbox"/> 1
2 - Servizi alla residenza		
3 - Commerciale o terziaria		
4 - Rurale ( stalla, deposito, fienile )		
5 - Pubblico o di uso pubblico		
6 - Religiosa		

---

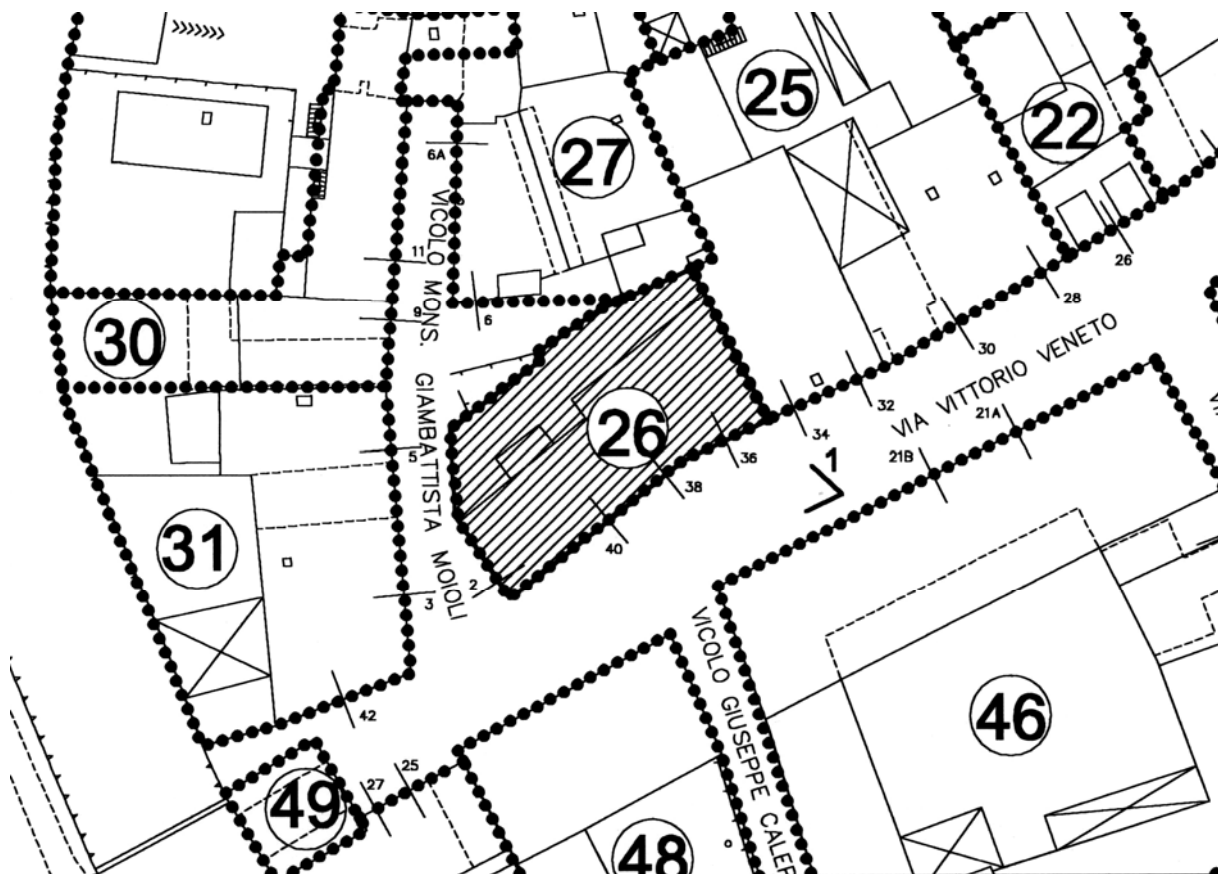
**PRESCRIZIONI SPECIFICHE**

Eliminazione elementi in contrasto	<input checked="" type="checkbox"/>
------------------------------------	-------------------------------------

---

**IDENTIFICAZIONE**

Dati catastali Ubicazione: Via V. Veneto	Mappale n° N° civico: 36 – 38 - 40
Descrizione elementi tipologici generali	porzione unica a corpo doppio in fregio alla strada ed a soluzione d'angolo. Accesso pedonale diretto da strada.
Datazione impianto originario	sec. XVIII
Datazione interventi successivi	riedificazione sec. XX anni '70-'80
Numero unità immobiliari	4
Numero degli abitanti	
Aree aperte	-



---

**INTERVENTO**

Operazione urbanistica	<input type="checkbox"/>
Operazione edilizia	<input checked="" type="checkbox"/>

---

**GRADO DI INTERVENTO SUGLI EDIFICI**

4

- 1 - Restauro
- 2 - Risanamento conservativo
- 3 - Ristrutturazione interna
- 4 - Conferma dello stato di fatto
- 5 - Ristrutturazione edilizia
- 6 - Trasformazione per riqualificazione ambientale
- 7 - Demolizione

---

**GRADO DI INTERVENTO SULLE FACCIATE**

- 1 - Restauro con obbligo di ridefinizione progettuale degli elementi in contrasto o delle superfetazioni
- 2 - Rifacimento con ripristino elementi compositivi originari
- 3 - Riprogettazione

---

**AUTORIZZAZIONE**

Per unità minima di intervento	<input checked="" type="checkbox"/>
Per Piano unitario di intervento	<input type="checkbox"/>

---

**DESTINAZIONE D'USO**

	p.t.	<input type="checkbox"/> 3
1 - Residenziale	altri piani	<input type="checkbox"/> 1
2 - Servizi alla residenza		
3 - Commerciale o terziaria		
4 - RURALE ( stalla, deposito, fienile )		
5 - Pubblico o di uso pubblico		
6 - Religiosa		

---

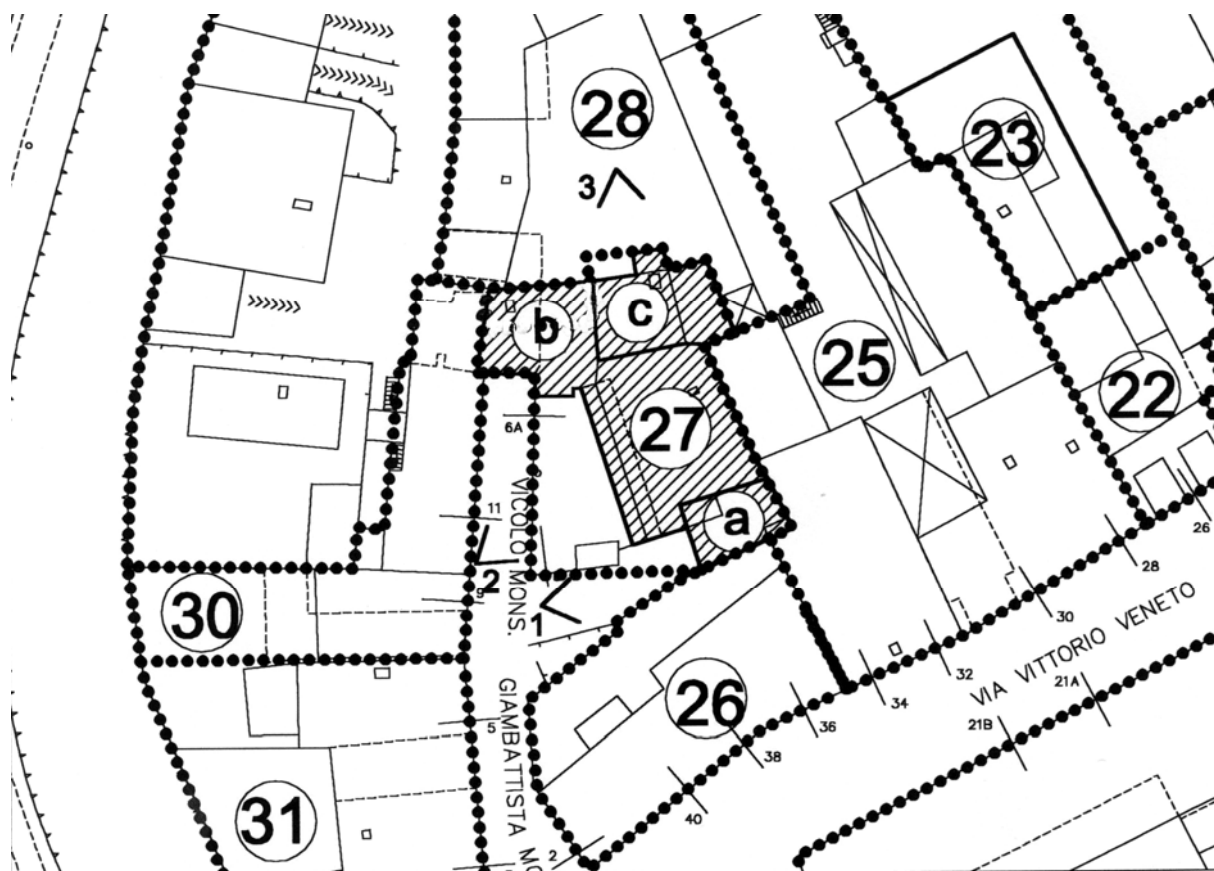
**PRESCRIZIONI SPECIFICHE**

Eliminazione elementi in contrasto	<input checked="" type="checkbox"/>
------------------------------------	-------------------------------------

---

**IDENTIFICAZIONE**

Dati catastali Ubicazione: Vicolo Mons. Moioli	Mappale n° N° civico: 6
Descrizione elementi tipologici generali	impianto a volumi aggregati e corpo variabile in fregio a strada secondaria. Accesso pedonale filtrato attraverso pertinenza, carrale diretto da strada.
Datazione impianto originario	in parte esistente al 1853
Datazione interventi successivi	riedificazione XX sec. anni '60 - '70.
Numero unità immobiliari	
Numero degli abitanti	4
Aree aperte	cortile antistante la porzione principale.



---

**INTERVENTO**

- Operazione urbanistica
- Operazione edilizia

---

**GRADO DI INTERVENTO SUGLI EDIFICI**

6

- 1 - Restauro
- 2 - Risanamento conservativo
- 3 - Ristrutturazione interna
- 4 - Conferma dello stato di fatto
- 5 - Ristrutturazione edilizia
- 6 - Trasformazione per riqualificazione ambientale
- 7 - Demolizione

---

**GRADO DI INTERVENTO SULLE FACCIATE**

- 1 - Restauro con obbligo di ridefinizione progettuale degli elementi in contrasto o delle superfetazioni
- 2 - Rifacimento con ripristino elementi compositivi originari
- 3 - Riprogettazione

---

**AUTORIZZAZIONE**

- Per unità minima di intervento
- Per Piano unitario di intervento

---

**DESTINAZIONE D'USO**

- 1 - Residenziale p.t.  2
- 2 - Servizi alla residenza altri piani
- 3 - Commerciale o terziaria
- 4 - Rurale ( stalla, deposito, fienile )
- 5 - Pubblico o di uso pubblico
- 6 - Religiosa

---

**PRESCRIZIONI SPECIFICHE**

- Eliminazione elementi in contrasto
-

---

**INTERVENTO**

Operazione urbanistica	<input type="checkbox"/>
Operazione edilizia	<input checked="" type="checkbox"/>

---

**GRADO DI INTERVENTO SUGLI EDIFICI**

6

- 1 - Restauro
- 2 - Risanamento conservativo
- 3 - Ristrutturazione interna
- 4 - Conferma dello stato di fatto
- 5 - Ristrutturazione edilizia
- 6 - Trasformazione per riqualificazione ambientale
- 7 - Demolizione

---

**GRADO DI INTERVENTO SULLE FACCIATE**

- 1 - Restauro con obbligo di ridefinizione progettuale degli elementi in contrasto o delle superfetazioni
- 2 - Rifacimento con ripristino elementi compositivi originari
- 3 - Riprogettazione

---

**AUTORIZZAZIONE**

Per unità minima di intervento	<input checked="" type="checkbox"/>
Per Piano unitario di intervento	<input type="checkbox"/>

---

**DESTINAZIONE D'USO**

	p.t.	<input type="checkbox"/> 1
1 - Residenziale	altri piani	<input type="checkbox"/> 1
2 - Servizi alla residenza		
3 - Commerciale o terziaria		
4 - Rurale ( stalla, deposito, fienile )		
5 - Pubblico o di uso pubblico		
6 - Religiosa		

---

**PRESCRIZIONI SPECIFICHE**

Eliminazione elementi in contrasto	<input checked="" type="checkbox"/>
------------------------------------	-------------------------------------

---



---

**INTERVENTO**

- Operazione urbanistica
- Operazione edilizia

---

**GRADO DI INTERVENTO SUGLI EDIFICI**

6

- 1 - Restauro
- 2 - Risanamento conservativo
- 3 - Ristrutturazione interna
- 4 - Conferma dello stato di fatto
- 5 - Ristrutturazione edilizia
- 6 - Trasformazione per riqualificazione ambientale
- 7 - Demolizione

---

**GRADO DI INTERVENTO SULLE FACCIATE**

- 1 - Restauro con obbligo di ridefinizione progettuale degli elementi in contrasto o delle superfetazioni
- 2 - Rifacimento con ripristino elementi compositivi originari
- 3 - Riprogettazione

---

**AUTORIZZAZIONE**

- Per unità minima di intervento
- Per Piano unitario di intervento

---

**DESTINAZIONE D'USO**

- |  |             |                            |                            |
|--|-------------|----------------------------|----------------------------|
|  | p.t.        | <input type="checkbox"/> 1 | <input type="checkbox"/> 2 |
| 1 - Residenziale                         | altri piani |                            | <input type="checkbox"/> 1 |
| 2 - Servizi alla residenza               |             |                            |                            |
| 3 - Commerciale o terziaria              |             |                            |                            |
| 4 - Rurale ( stalla, deposito, fienile ) |             |                            |                            |
| 5 - Pubblico o di uso pubblico           |             |                            |                            |
| 6 - Religiosa                            |             |                            |                            |

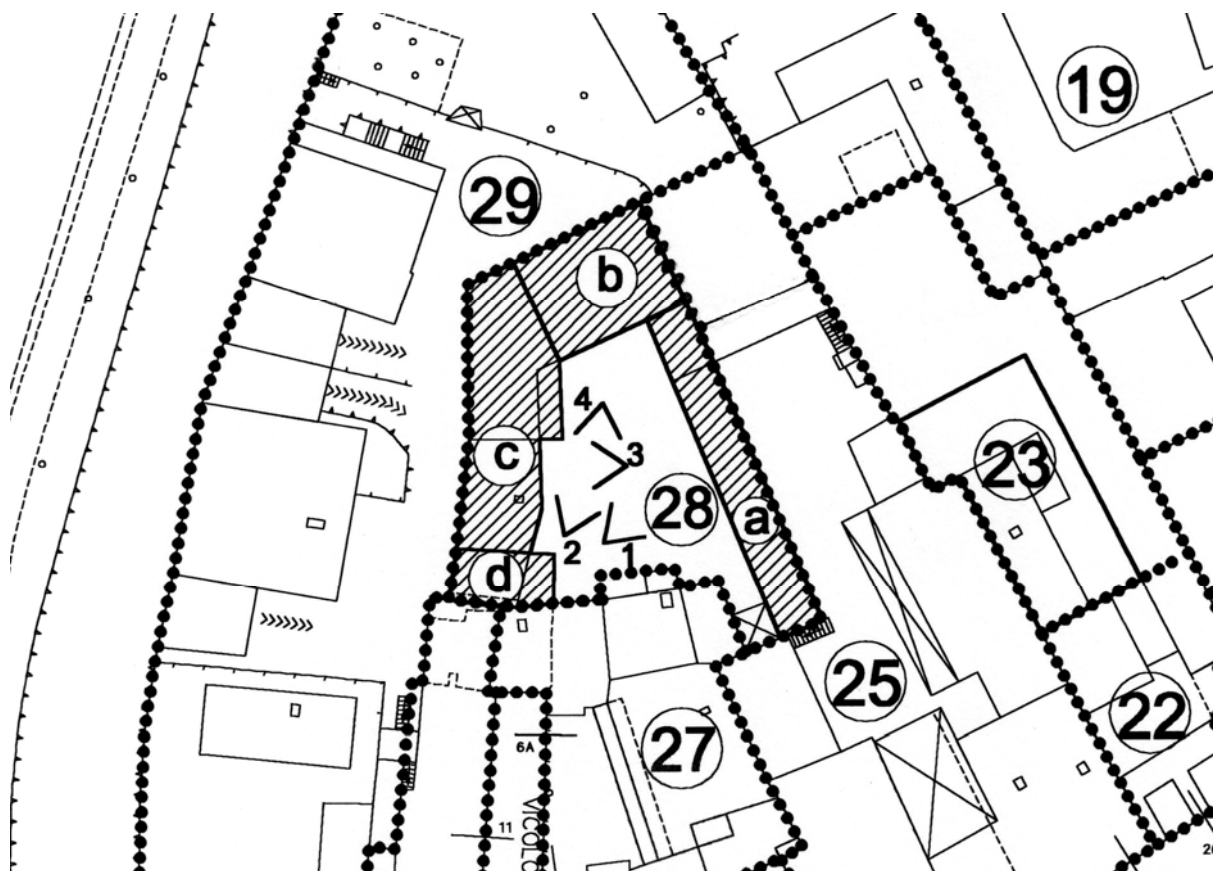
---

**PRESCRIZIONI SPECIFICHE**

- Eliminazione elementi in contrasto
-

**IDENTIFICAZIONE**

Dati catastali Ubicazione: Vicolo Mons. Moiola	Mappale n° N° civico:
Descrizione elementi tipologici generali	impianto a corte semichiusa a corpi semplici. Accesso pedonale e carrabile su aree di pertinenza filtrato da androne.
Datazione impianto originario	ante sec. XIX.
Datazione interventi successivi	riedificazione sec. XX anni '60-'70
Numero unità immobiliari	7
Numero degli abitanti	
Aree aperte	corte interna con pavimentazione in cemento



---

**INTERVENTO**

Operazione urbanistica	<input type="checkbox"/>
Operazione edilizia	<input checked="" type="checkbox"/>

---

**GRADO DI INTERVENTO SUGLI EDIFICI**

5

- 1 - Restauro
- 2 - Risanamento conservativo
- 3 - Ristrutturazione interna
- 4 - Conferma dello stato di fatto
- 5 - Ristrutturazione edilizia
- 6 - Trasformazione per riqualificazione ambientale
- 7 - Demolizione

---

**GRADO DI INTERVENTO SULLE FACCIATE**

- 1 - Restauro con obbligo di ridefinizione progettuale degli elementi in contrasto o delle superfetazioni
- 2 - Rifacimento con ripristino elementi compositivi originari
- 3 - Riprogettazione

---

**AUTORIZZAZIONE**

Per unità minima di intervento	<input checked="" type="checkbox"/>
Per Piano unitario di intervento	<input type="checkbox"/>

---

**DESTINAZIONE D'USO**

	p.t.	<input type="checkbox"/> 2
1 - Residenziale	altri piani	<input type="checkbox"/> 2
2 - Servizi alla residenza		
3 - Commerciale o terziaria		
4 - RURALE ( stalla, deposito, fienile )		
5 - Pubblico o di uso pubblico		
6 - Religiosa		

---

**PRESCRIZIONI SPECIFICHE**

Eliminazione elementi in contrasto	<input checked="" type="checkbox"/>
------------------------------------	-------------------------------------

---

---

**INTERVENTO**

Operazione urbanistica	<input type="checkbox"/>
Operazione edilizia	<input checked="" type="checkbox"/>

---

**GRADO DI INTERVENTO SUGLI EDIFICI**

6

- 1 - Restauro
- 2 - Risanamento conservativo
- 3 - Ristrutturazione interna
- 4 - Conferma dello stato di fatto
- 5 - Ristrutturazione edilizia
- 6 - Trasformazione per riqualificazione ambientale
- 7 - Demolizione

---

**GRADO DI INTERVENTO SULLE FACCIATE**

- 1 - Restauro con obbligo di ridefinizione progettuale degli elementi in contrasto o delle superfetazioni
- 2 - Rifacimento con ripristino elementi compositivi originari
- 3 - Riprogettazione

---

**AUTORIZZAZIONE**

Per unità minima di intervento	<input checked="" type="checkbox"/>
Per Piano unitario di intervento	<input type="checkbox"/>

---

**DESTINAZIONE D'USO**

	p.t.	<input type="checkbox"/> 1
1 - Residenziale	altri piani	<input type="checkbox"/> 1
2 - Servizi alla residenza		
3 - Commerciale o terziaria		
4 - Rurale ( stalla, deposito, fienile )		
5 - Pubblico o di uso pubblico		
6 - Religiosa		

---

**PRESCRIZIONI SPECIFICHE**

Eliminazione elementi in contrasto	<input checked="" type="checkbox"/>
------------------------------------	-------------------------------------

---

---

**INTERVENTO**

Operazione urbanistica	<input type="checkbox"/>
Operazione edilizia	<input checked="" type="checkbox"/>

---

**GRADO DI INTERVENTO SUGLI EDIFICI**

6

- 1 - Restauro
- 2 - Risanamento conservativo
- 3 - Ristrutturazione interna
- 4 - Conferma dello stato di fatto
- 5 - Ristrutturazione edilizia
- 6 - Trasformazione per riqualificazione ambientale
- 7 - Demolizione

---

**GRADO DI INTERVENTO SULLE FACCIATE**

- 1 - Restauro con obbligo di ridefinizione progettuale degli elementi in contrasto o delle superfetazioni
- 2 - Rifacimento con ripristino elementi compositivi originari
- 3 - Riprogettazione

---

**AUTORIZZAZIONE**

Per unità minima di intervento	<input checked="" type="checkbox"/>
Per Piano unitario di intervento	<input type="checkbox"/>

---

**DESTINAZIONE D'USO**

	p.t.	<input type="checkbox"/> 1
1 - Residenziale	altri piani	<input type="checkbox"/> 1
2 - Servizi alla residenza		
3 - Commerciale o terziaria		
4 - RURALE ( stalla, deposito, fienile )		
5 - Pubblico o di uso pubblico		
6 - Religiosa		

---

**PRESCRIZIONI SPECIFICHE**

Eliminazione elementi in contrasto	<input checked="" type="checkbox"/>
------------------------------------	-------------------------------------

---

---

**INTERVENTO**

- Operazione urbanistica
- Operazione edilizia

---

**GRADO DI INTERVENTO SUGLI EDIFICI**

6

- 1 - Restauro
- 2 - Risanamento conservativo
- 3 - Ristrutturazione interna
- 4 - Conferma dello stato di fatto
- 5 - Ristrutturazione edilizia
- 6 - Trasformazione per riqualificazione ambientale
- 7 - Demolizione

---

**GRADO DI INTERVENTO SULLE FACCIATE**

- 1 - Restauro con obbligo di ridefinizione progettuale degli elementi in contrasto o delle superfetazioni
- 2 - Rifacimento con ripristino elementi compositivi originari
- 3 - Riprogettazione

---

**AUTORIZZAZIONE**

- Per unità minima di intervento
- Per Piano unitario di intervento

---

**DESTINAZIONE D'USO**

- 1 - Residenziale p.t.
- 2 - Servizi alla residenza altri piani
- 3 - Commerciale o terziaria
- 4 - Rurale ( stalla, deposito, fienile )
- 5 - Pubblico o di uso pubblico
- 6 - Religiosa

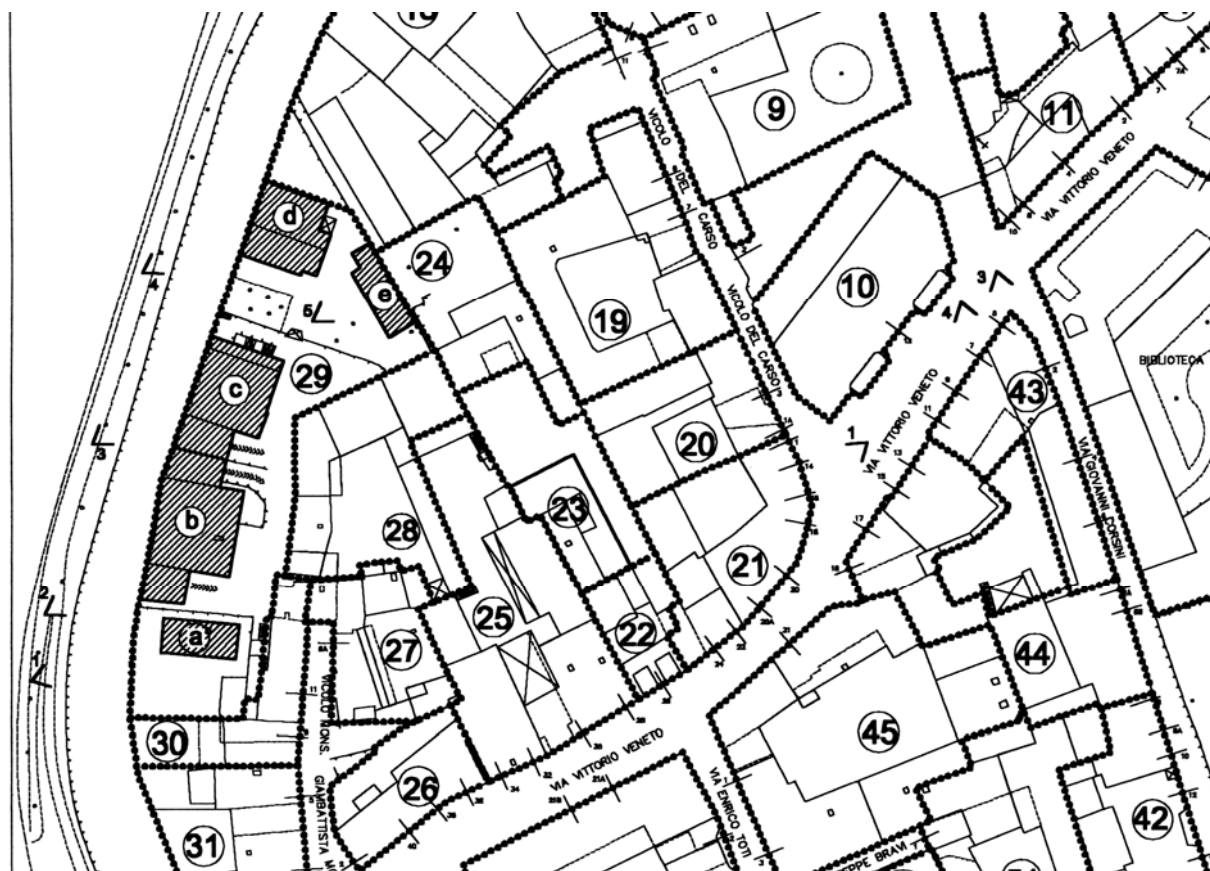
---

**PRESCRIZIONI SPECIFICHE**

- Eliminazione elementi in contrasto
-

**IDENTIFICAZIONE**

Dati catastali Ubicazione: Vicolo Mons. Moioli	Mappale n° N° civico:
Descrizione elementi tipologici generali	comparto a corpi isolati a palazzine mono e pluri-familiari. Accesso pedonale e carrale filtrato da androne
Datazione impianto originario	inizi sec. XX.
Datazione interventi successivi	sec. XX anni '60-'70-'80.
Numero unità immobiliari	
Numero degli abitanti	
Aree aperte	cortili comuni con pavimentazione in cemento.



---

**INTERVENTO**

Operazione urbanistica	<input type="checkbox"/>
Operazione edilizia	<input checked="" type="checkbox"/>

---

**GRADO DI INTERVENTO SUGLI EDIFICI**

6

- 1 - Restauro
- 2 - Risanamento conservativo
- 3 - Ristrutturazione interna
- 4 - Conferma dello stato di fatto
- 5 - Ristrutturazione edilizia
- 6 - Trasformazione per riqualificazione ambientale
- 7 - Demolizione

---

**GRADO DI INTERVENTO SULLE FACCIATE**

- 1 - Restauro con obbligo di ridefinizione progettuale degli elementi in contrasto o delle superfetazioni
- 2 - Rifacimento con ripristino elementi compositivi originari
- 3 - Riprogettazione

---

**AUTORIZZAZIONE**

Per unità minima di intervento	<input checked="" type="checkbox"/>
Per Piano unitario di intervento	<input type="checkbox"/>

---

**DESTINAZIONE D'USO**

	p.t.	<input type="checkbox"/> 1
1 - Residenziale	altri piani	<input type="checkbox"/> 1
2 - Servizi alla residenza		
3 - Commerciale o terziaria		
4 - RURALE ( stalla, deposito, fienile )		
5 - Pubblico o di uso pubblico		
6 - Religiosa		

---

**PRESCRIZIONI SPECIFICHE**

Eliminazione elementi in contrasto	<input checked="" type="checkbox"/>
------------------------------------	-------------------------------------

---



---

**INTERVENTO**

Operazione urbanistica	<input type="checkbox"/>
Operazione edilizia	<input checked="" type="checkbox"/>

---

**GRADO DI INTERVENTO SUGLI EDIFICI**

5

- 1 - Restauro
- 2 - Risanamento conservativo
- 3 - Ristrutturazione interna
- 4 - Conferma dello stato di fatto
- 5 - Ristrutturazione edilizia
- 6 - Trasformazione per riqualificazione ambientale
- 7 - Demolizione

---

**GRADO DI INTERVENTO SULLE FACCIATE**

- 1 - Restauro con obbligo di ridefinizione progettuale degli elementi in contrasto o delle superfetazioni
- 2 - Rifacimento con ripristino elementi compositivi originari
- 3 - Riprogettazione

---

**AUTORIZZAZIONE**

Per unità minima di intervento	<input type="checkbox"/>
Per Piano unitario di intervento	<input checked="" type="checkbox"/>

---

**DESTINAZIONE D'USO**

	p.t.	<input type="checkbox"/> 1
1 - Residenziale	altri piani	<input type="checkbox"/> 1
2 - Servizi alla residenza		
3 - Commerciale o terziaria		
4 - Rurale ( stalla, deposito, fienile )		
5 - Pubblico o di uso pubblico		
6 - Religiosa		

---

**PRESCRIZIONI SPECIFICHE**

Eliminazione elementi in contrasto	<input type="checkbox"/> X
------------------------------------	----------------------------

---

---

**INTERVENTO**

Operazione urbanistica	<input type="checkbox"/>
Operazione edilizia	<input checked="" type="checkbox"/>

---

**GRADO DI INTERVENTO SUGLI EDIFICI**

5

- 1 - Restauro
- 2 - Risanamento conservativo
- 3 - Ristrutturazione interna
- 4 - Conferma dello stato di fatto
- 5 - Ristrutturazione edilizia
- 6 - Trasformazione per riqualificazione ambientale
- 7 - Demolizione

---

**GRADO DI INTERVENTO SULLE FACCIATE**

- 1 - Restauro con obbligo di ridefinizione progettuale degli elementi in contrasto o delle superfetazioni
- 2 - Rifacimento con ripristino elementi compositivi originari
- 3 - Riprogettazione

---

**AUTORIZZAZIONE**

Per unità minima di intervento	<input checked="" type="checkbox"/>
Per Piano unitario di intervento	<input type="checkbox"/>

---

**DESTINAZIONE D'USO**

	p.t.	<input type="checkbox"/> 1
1 - Residenziale	altri piani	<input type="checkbox"/> 1
2 - Servizi alla residenza		
3 - Commerciale o terziaria		
4 - Rurale ( stalla, deposito, fienile )		
5 - Pubblico o di uso pubblico		
6 - Religiosa		

---

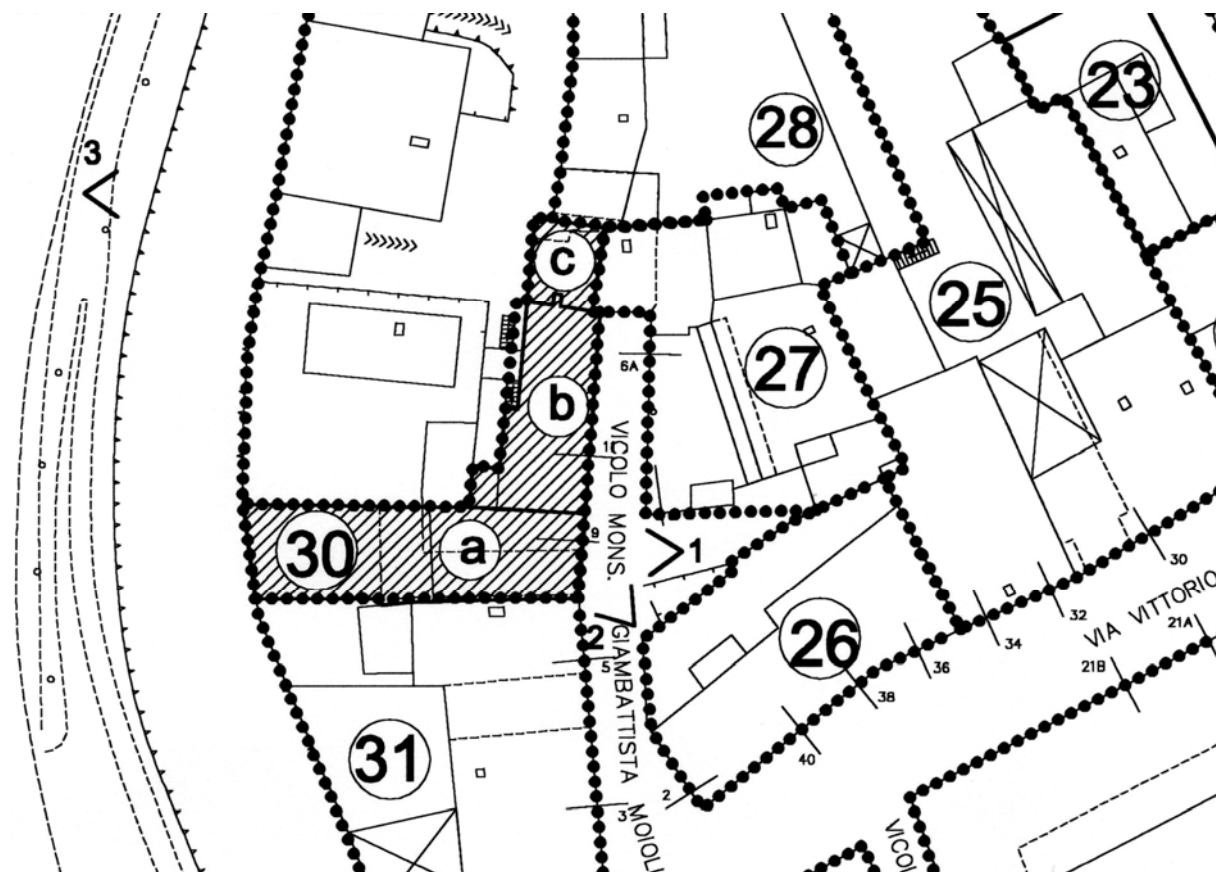
**PRESCRIZIONI SPECIFICHE**

Eliminazione elementi in contrasto	<input checked="" type="checkbox"/>
------------------------------------	-------------------------------------

---

**IDENTIFICAZIONE**

Dati catastali Ubicazione: Vicolo Mons. Moioli	Mappale n° N° civico: 9 - 11
Descrizione elementi tipologici generali	impianto articolato a più corpi semplici in fregio alla strada. Accesso pedonale diretto da strada e carrale attraverso androne.
Datazione impianto originario	in parte esistente al 1853 (porz. "b" – "c"), 1854 – 1903 (porz. "a").
Datazione interventi successivi	XX sec. anni '90.
Numero unità immobiliari	3
Numero degli abitanti	8
Aree aperte	cortile interno con pavimentazione in beole.





---

**INTERVENTO**

Operazione urbanistica

Operazione edilizia

---

**GRADO DI INTERVENTO SUGLI EDIFICI**

1 - Restauro

2 - Risanamento conservativo

3 - Ristrutturazione interna

4 - Conferma dello stato di fatto

5 - Ristrutturazione edilizia

6 - Trasformazione per riqualificazione ambientale

7 - Demolizione

---

**GRADO DI INTERVENTO SULLE FACCIATE**

1 - Restauro con obbligo di ridefinizione progettuale degli elementi in contrasto o delle superfetazioni

2 - Rifacimento con ripristino elementi compositivi originari

3 - Riprogettazione

---

**AUTORIZZAZIONE**

Per unità minima di intervento

Per Piano unitario di intervento

---

**DESTINAZIONE D'USO**

1 - Residenziale

p.t.

2 - Servizi alla residenza

altri piani

3 - Commerciale o terziaria

4 - Rurale ( stalla, deposito, fienile )

5 - Pubblico o di uso pubblico

6 - Religiosa

---

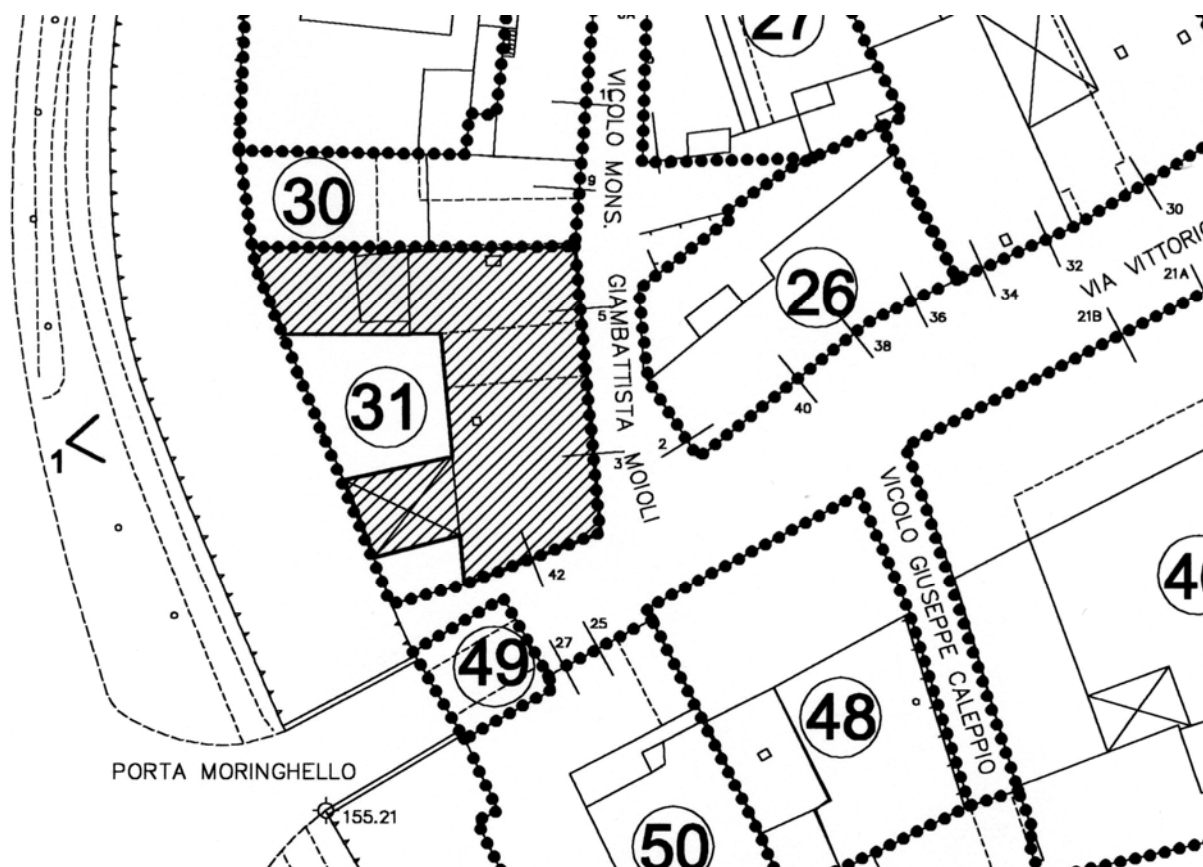
**PRESCRIZIONI SPECIFICHE**

Eliminazione elementi in contrasto



**IDENTIFICAZIONE**

Dati catastali	Mappale n°
Ubicazione: via V. Veneto ang. Via Moioli	N° civico: 42 - 1 - 3 - 5
Descrizione elementi tipologici generali	impianto a blocco a soluzione d' angolo in fregio alla strada con corte interna aperta prospiciente su fossato medioevale. Accesso pedonale diretto da strada e carrale attraverso androne.
Datazione impianto originario	1854-1093
Datazione interventi successivi	riedificazione anni '80
Numero unità immobiliari	3
Numero degli abitanti	8
Aree aperte	cortile interno



---

**INTERVENTO**

- Operazione urbanistica
- Operazione edilizia

---

**GRADO DI INTERVENTO SUGLI EDIFICI**

4

- 1 - Restauro
- 2 - Risanamento conservativo
- 3 - Ristrutturazione interna
- 4 - Conferma dello stato di fatto
- 5 - Ristrutturazione edilizia
- 6 - Trasformazione per riqualificazione ambientale
- 7 - Demolizione

---

**GRADO DI INTERVENTO SULLE FACCIATE**

- 1 - Restauro con obbligo di ridefinizione progettuale degli elementi in contrasto o delle superfetazioni
- 2 - Rifacimento con ripristino elementi compositivi originari
- 3 - Riprogettazione

---

**AUTORIZZAZIONE**

- Per unità minima di intervento
- Per Piano unitario di intervento

---

**DESTINAZIONE D'USO**

- 1 - Residenziale p.t.
- 2 - Servizi alla residenza altri piani
- 3 - Commerciale o terziaria
- 4 - Rurale ( stalla, deposito, fienile )
- 5 - Pubblico o di uso pubblico
- 6 - Religiosa

---

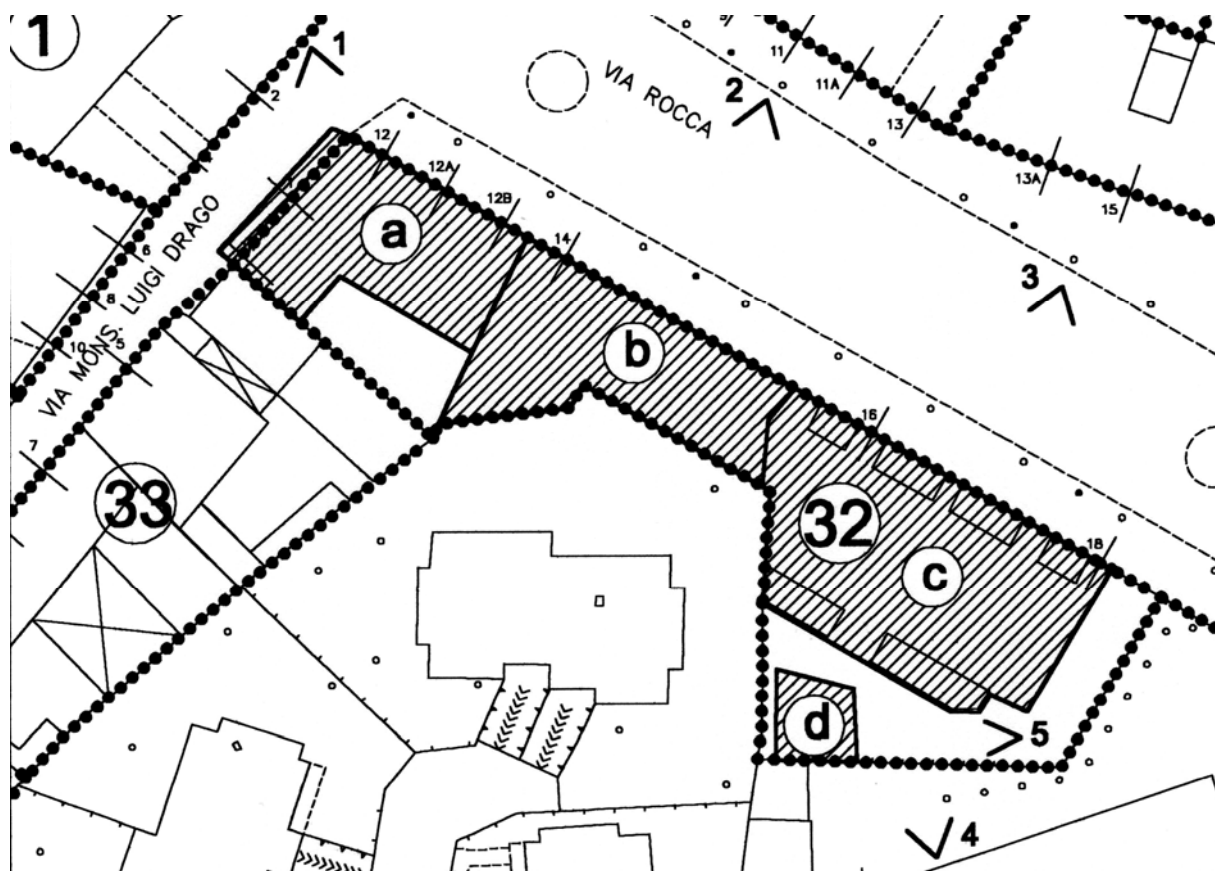
**PRESCRIZIONI SPECIFICHE**

- Eliminazione elementi in contrasto
-



**IDENTIFICAZIONE**

Dati catastali	Mappale n°
Ubicazione: Via Rocca ang. Via Mons. Drago	N° civico: 12 - 12
Descrizione elementi tipologici generali	impianto a corpi simmetrici in cortina su strada a soluzione d'angolo. Accesso pedonale e carrale diretto da strada.
Datazione impianto originario	1854-1903
Datazione interventi successivi	sec. XX anni '70-'80 -'90
Numero unità immobiliari	
Numero degli abitanti	1
Aree aperte	cortile interno con pavimentazione in lastre di porfido.



---

**INTERVENTO**

Operazione urbanistica	<input type="checkbox"/>
Operazione edilizia	<input checked="" type="checkbox"/>

---

**GRADO DI INTERVENTO SUGLI EDIFICI**

6

- 1 - Restauro
- 2 - Risanamento conservativo
- 3 - Ristrutturazione interna
- 4 - Conferma dello stato di fatto
- 5 - Ristrutturazione edilizia
- 6 - Trasformazione per riqualificazione ambientale
- 7 - Demolizione

---

**GRADO DI INTERVENTO SULLE FACCIATE**

- 1 - Restauro con obbligo di ridefinizione progettuale degli elementi in contrasto o delle superfetazioni
- 2 - Rifacimento con ripristino elementi compositivi originari
- 3 - Riprogettazione

---

**AUTORIZZAZIONE**

Per unità minima di intervento	<input checked="" type="checkbox"/>
Per Piano unitario di intervento	<input type="checkbox"/>

---

**DESTINAZIONE D'USO**

	p.t.	<input type="checkbox"/> 1	<input type="checkbox"/> 3
1 - Residenziale	altri piani		<input type="checkbox"/> 1
2 - Servizi alla residenza			
3 - Commerciale o terziaria			
4 - Rurale ( stalla, deposito, fienile )			
5 - Pubblico o di uso pubblico			
6 - Religiosa			

---

**PRESCRIZIONI SPECIFICHE**

Eliminazione elementi in contrasto	<input checked="" type="checkbox"/>
------------------------------------	-------------------------------------

---

---

**INTERVENTO**

Operazione urbanistica	<input type="checkbox"/>
Operazione edilizia	<input checked="" type="checkbox"/>

---

**GRADO DI INTERVENTO SUGLI EDIFICI**

6

- 1 - Restauro
- 2 - Risanamento conservativo
- 3 - Ristrutturazione interna
- 4 - Conferma dello stato di fatto
- 5 - Ristrutturazione edilizia
- 6 - Trasformazione per riqualificazione ambientale
- 7 - Demolizione

---

**GRADO DI INTERVENTO SULLE FACCIATE**

- 1 - Restauro con obbligo di ridefinizione progettuale degli elementi in contrasto o delle superfetazioni
- 2 - Rifacimento con ripristino elementi compositivi originari
- 3 - Riprogettazione

---

**AUTORIZZAZIONE**

Per unità minima di intervento	<input checked="" type="checkbox"/>
Per Piano unitario di intervento	<input type="checkbox"/>

---

**DESTINAZIONE D'USO**

	p.t.	<input type="checkbox"/> 3
1 - Residenziale	altri piani	<input type="checkbox"/> 3
2 - Servizi alla residenza		
3 - Commerciale o terziaria		
4 - RURALE ( stalla, deposito, fienile )		
5 - Pubblico o di uso pubblico		
6 - Religiosa		

---

**PRESCRIZIONI SPECIFICHE**

Eliminazione elementi in contrasto	<input checked="" type="checkbox"/>
------------------------------------	-------------------------------------

---

---

**INTERVENTO**

Operazione urbanistica	<input type="checkbox"/>
Operazione edilizia	<input checked="" type="checkbox"/>

---

**GRADO DI INTERVENTO SUGLI EDIFICI**

6

- 1 - Restauro
- 2 - Risanamento conservativo
- 3 - Ristrutturazione interna
- 4 - Conferma dello stato di fatto
- 5 - Ristrutturazione edilizia
- 6 - Trasformazione per riqualificazione ambientale
- 7 - Demolizione

---

**GRADO DI INTERVENTO SULLE FACCIATE**

- 1 - Restauro con obbligo di ridefinizione progettuale degli elementi in contrasto o delle superfetazioni
- 2 - Rifacimento con ripristino elementi compositivi originari
- 3 - Riprogettazione

---

**AUTORIZZAZIONE**

Per unità minima di intervento	<input checked="" type="checkbox"/>
Per Piano unitario di intervento	<input type="checkbox"/>

---

**DESTINAZIONE D'USO**

	p.t.	<input type="checkbox"/> 1	<input type="checkbox"/> 3
1 - Residenziale	altri piani	<input type="checkbox"/> 1	<input type="checkbox"/> 3
2 - Servizi alla residenza			
3 - Commerciale o terziaria			
4 - Rurale ( stalla, deposito, fienile )			
5 - Pubblico o di uso pubblico			
6 - Religiosa			

---

**PRESCRIZIONI SPECIFICHE**

Eliminazione elementi in contrasto	<input checked="" type="checkbox"/>
------------------------------------	-------------------------------------

---

---

**INTERVENTO**

- Operazione urbanistica
- Operazione edilizia

---

**GRADO DI INTERVENTO SUGLI EDIFICI**

7

- 1 - Restauro
- 2 - Risanamento conservativo
- 3 - Ristrutturazione interna
- 4 - Conferma dello stato di fatto
- 5 - Ristrutturazione edilizia
- 6 - Trasformazione per riqualificazione ambientale
- 7 - Demolizione

---

**GRADO DI INTERVENTO SULLE FACCIATE**

- 1 - Restauro con obbligo di ridefinizione progettuale degli elementi in contrasto o delle superfetazioni
- 2 - Rifacimento con ripristino elementi compositivi originari
- 3 - Riprogettazione

---

**AUTORIZZAZIONE**

- Per unità minima di intervento
- Per Piano unitario di intervento

---

**DESTINAZIONE D'USO**

- 1 - Residenziale p.t.  2
- 2 - Servizi alla residenza altri piani
- 3 - Commerciale o terziaria
- 4 - RURALE ( stalla, deposito, fienile )
- 5 - Pubblico o di uso pubblico
- 6 - Religiosa

---

**PRESCRIZIONI SPECIFICHE**

- Eliminazione elementi in contrasto
-

**IDENTIFICAZIONE**

Dati catastali  
Ubicazione: Via Mons. Drago

Mappale n°  
N° civico: 7 - 9 - 11

Descrizione elementi tipologici generali

impianto articolato in cortina su strada con aggregazione disomogenea di corpi superfetativi. Accesso pedonale e carrale diretto da strada.

Datazione impianto originario

2° metà XIX sec. (porz. c), XX sec. anni '60.

Datazione interventi successivi

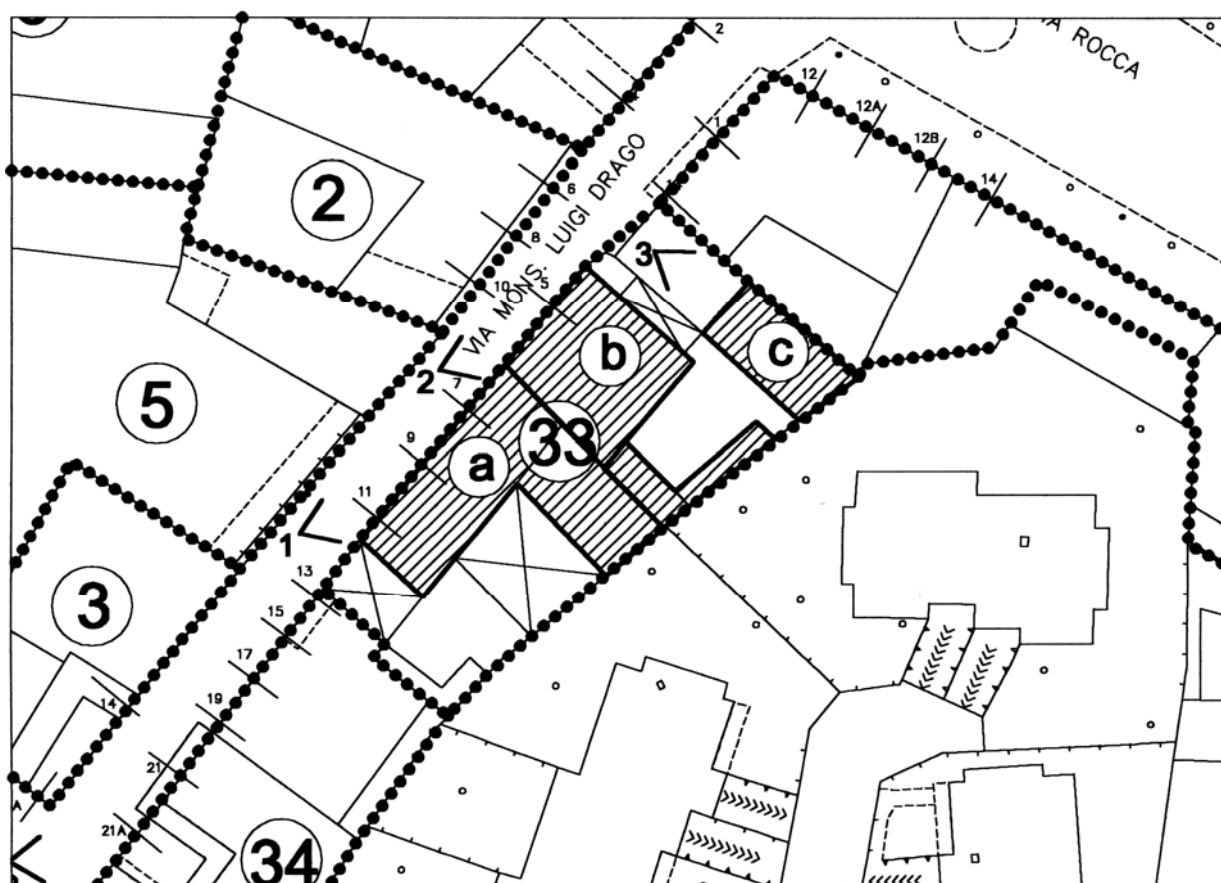
XX sec. anni '80 / '90.

Numero unità immobiliari

Numero degli abitanti

Aree aperte

cortile interno con pavimentazione in cemento



---

**INTERVENTO**

- Operazione urbanistica
- Operazione edilizia

---

**GRADO DI INTERVENTO SUGLI EDIFICI**

3

- 1 - Restauro
- 2 - Risanamento conservativo
- 3 - Ristrutturazione interna
- 4 - Conferma dello stato di fatto
- 5 - Ristrutturazione edilizia
- 6 - Trasformazione per riqualificazione ambientale
- 7 - Demolizione

---

**GRADO DI INTERVENTO SULLE FACCIATE**

- 1 - Restauro con obbligo di ridefinizione progettuale degli elementi in contrasto o delle superfetazioni
- 2 - Rifacimento con ripristino elementi compositivi originari
- 3 - Riprogettazione

---

**AUTORIZZAZIONE**

- Per unità minima di intervento
- Per Piano unitario di intervento

---

**DESTINAZIONE D'USO**

- 1 - Residenziale p.t.  3
- 2 - Servizi alla residenza altri piani  1
- 3 - Commerciale o terziaria
- 4 - Rurale ( stalla, deposito, fienile )
- 5 - Pubblico o di uso pubblico
- 6 - Religiosa

---

**PRESCRIZIONI SPECIFICHE**

- Eliminazione elementi in contrasto
-

---

**INTERVENTO**

Operazione urbanistica

Operazione edilizia

---

**GRADO DI INTERVENTO SUGLI EDIFICI**

1 - Restauro

2 - Risanamento conservativo

3 - Ristrutturazione interna

4 - Conferma dello stato di fatto

5 - Ristrutturazione edilizia

6 - Trasformazione per riqualificazione ambientale

7 - Demolizione

---

**GRADO DI INTERVENTO SULLE FACCIATE**

1 - Restauro con obbligo di ridefinizione progettuale degli elementi in contrasto o delle superfetazioni

2 - Rifacimento con ripristino elementi compositivi originari

3 - Riprogettazione

---

**AUTORIZZAZIONE**

Per unità minima di intervento

Per Piano unitario di intervento

---

**DESTINAZIONE D'USO**

1 - Residenziale

p.t.

2 - Servizi alla residenza

altri piani

3 - Commerciale o terziaria

4 - Rurale ( stalla, deposito, fienile )

5 - Pubblico o di uso pubblico

6 - Religiosa

---

**PRESCRIZIONI SPECIFICHE**

Eliminazione elementi in contrasto



---

**INTERVENTO**

Operazione urbanistica

Operazione edilizia

---

**GRADO DI INTERVENTO SUGLI EDIFICI**

1 - Restauro

2 - Risanamento conservativo

3 - Ristrutturazione interna

4 - Conferma dello stato di fatto

5 - Ristrutturazione edilizia

6 - Trasformazione per riqualificazione ambientale

7 - Demolizione

---

**GRADO DI INTERVENTO SULLE FACCIATE**

1 - Restauro con obbligo di ridefinizione progettuale degli elementi in contrasto o delle superfetazioni

2 - Rifacimento con ripristino elementi compositivi originari

3 - Riprogettazione

---

**AUTORIZZAZIONE**

Per unità minima di intervento

Per Piano unitario di intervento

---

**DESTINAZIONE D'USO**

1 - Residenziale

p.t.

2 - Servizi alla residenza

altri piani

3 - Commerciale o terziaria

4 - Rurale ( stalla, deposito, fienile )

5 - Pubblico o di uso pubblico

6 - Religiosa

---

**PRESCRIZIONI SPECIFICHE**

Eliminazione elementi in contrasto



---

**INTERVENTO**

Operazione urbanistica

Operazione edilizia

---

**GRADO DI INTERVENTO SUGLI EDIFICI**

1 - Restauro

2 - Risanamento conservativo

3 - Ristrutturazione interna

4 - Conferma dello stato di fatto

5 - Ristrutturazione edilizia

6 - Trasformazione per riqualificazione ambientale

7 - Demolizione

---

**GRADO DI INTERVENTO SULLE FACCIATE**

1 - Restauro con obbligo di ridefinizione progettuale degli elementi in contrasto o delle superfetazioni

2 - Rifacimento con ripristino elementi compositivi originari

3 - Riprogettazione

---

**AUTORIZZAZIONE**

Per unità minima di intervento

Per Piano unitario di intervento

---

**DESTINAZIONE D'USO**

p.t.

1 - Residenziale

altri piani

2 - Servizi alla residenza

3 - Commerciale o terziaria

4 - Rurale ( stalla, deposito, fienile )

5 - Pubblico o di uso pubblico

6 - Religiosa

---

**PRESCRIZIONI SPECIFICHE**

Eliminazione elementi in contrasto

---

**INTERVENTO**

Operazione urbanistica	<input type="checkbox"/>
Operazione edilizia	<input checked="" type="checkbox"/>

---

**GRADO DI INTERVENTO SUGLI EDIFICI**

6

- 1 - Restauro
- 2 - Risanamento conservativo
- 3 - Ristrutturazione interna
- 4 - Conferma dello stato di fatto
- 5 - Ristrutturazione edilizia
- 6 - Trasformazione per riqualificazione ambientale
- 7 - Demolizione

---

**GRADO DI INTERVENTO SULLE FACCIATE**

- 1 - Restauro con obbligo di ridefinizione progettuale degli elementi in contrasto o delle superfetazioni
- 2 - Rifacimento con ripristino elementi compositivi originari
- 3 - Riprogettazione

---

**AUTORIZZAZIONE**

Per unità minima di intervento	<input checked="" type="checkbox"/>
Per Piano unitario di intervento	<input type="checkbox"/>

---

**DESTINAZIONE D'USO**

	p.t.	<input type="checkbox"/> 3
1 - Residenziale	altri piani	<input type="checkbox"/> 1
2 - Servizi alla residenza		
3 - Commerciale o terziaria		
4 - Rurale ( stalla, deposito, fienile )		
5 - Pubblico o di uso pubblico		
6 - Religiosa		

---

**PRESCRIZIONI SPECIFICHE**

Eliminazione elementi in contrasto	<input checked="" type="checkbox"/>
------------------------------------	-------------------------------------

---

---

**INTERVENTO**

Operazione urbanistica

Operazione edilizia

---

**GRADO DI INTERVENTO SUGLI EDIFICI**

1 - Restauro

2 - Risanamento conservativo

3 - Ristrutturazione interna

4 - Conferma dello stato di fatto

5 - Ristrutturazione edilizia

6 - Trasformazione per riqualificazione ambientale

7 - Demolizione

---

**GRADO DI INTERVENTO SULLE FACCIATE**

1 - Restauro con obbligo di ridefinizione progettuale degli elementi in contrasto o delle superfetazioni

2 - Rifacimento con ripristino elementi compositivi originari

3 - Riprogettazione

---

**AUTORIZZAZIONE**

Per unità minima di intervento

Per Piano unitario di intervento

---

**DESTINAZIONE D'USO**

1 - Residenziale

p.t.

2 - Servizi alla residenza

altri piani

3 - Commerciale o terziaria

4 - Rurale ( stalla, deposito, fienile )

5 - Pubblico o di uso pubblico

6 - Religiosa

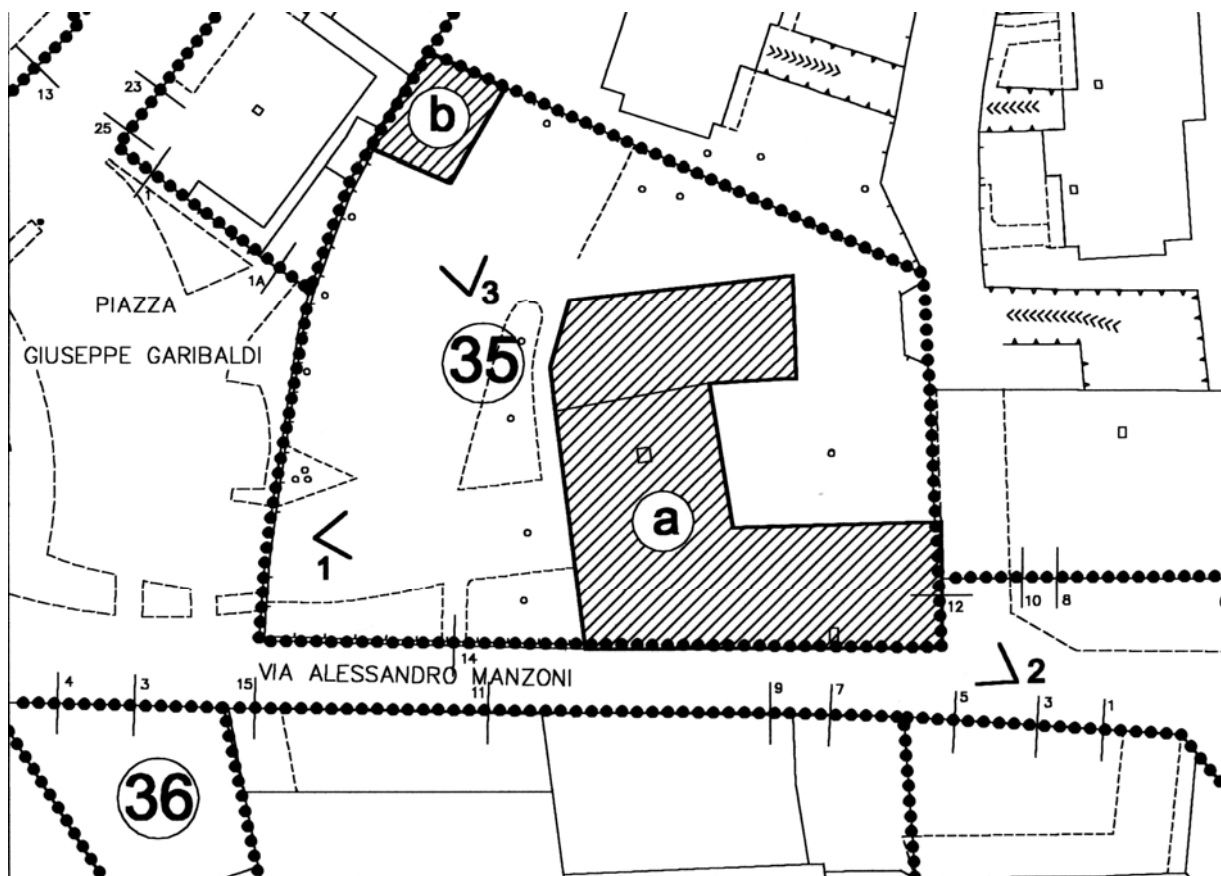
---

**PRESCRIZIONI SPECIFICHE**

Eliminazione elementi in contrasto

**IDENTIFICAZIONE**

Dati catastali	Mappale n°
Ubicazione: P.zza G. Garibaldi ang. Via A. Manzoni	N° civico: 1 - 12 - 14
Descrizione elementi tipologici generali	impianto a blocco in soluzione di testata
Datazione impianto originario	XVIII sec.
Datazione interventi successivi	fine XX sec. restauri.
Numero unità immobiliari	
Numero degli abitanti	
Aree aperte	cortile con pavimentazione in cubetti di porfido.



---

**INTERVENTO**

Operazione urbanistica

Operazione edilizia

---

**GRADO DI INTERVENTO SUGLI EDIFICI**

1 - Restauro

2 - Risanamento conservativo

3 - Ristrutturazione interna

4 - Conferma dello stato di fatto

5 - Ristrutturazione edilizia

6 - Trasformazione per riqualificazione ambientale

7 - Demolizione

---

**GRADO DI INTERVENTO SULLE FACCIATE**

1 - Restauro con obbligo di ridefinizione progettuale degli elementi in contrasto o delle superfetazioni

2 - Rifacimento con ripristino elementi compositivi originari

3 - Riprogettazione

---

**AUTORIZZAZIONE**

Per unità minima di intervento

Per Piano unitario di intervento

---

**DESTINAZIONE D'USO**

1 - Residenziale

p.t.

2 - Servizi alla residenza

altri piani

3 - Commerciale o terziaria

4 - Rurale ( stalla, deposito, fienile )

5 - Pubblico o di uso pubblico

6 - Religiosa

---

**PRESCRIZIONI SPECIFICHE**

Eliminazione elementi in contrasto

---

**INTERVENTO**

- Operazione urbanistica
- Operazione edilizia

---

**GRADO DI INTERVENTO SUGLI EDIFICI**

6

- 1 - Restauro
- 2 - Risanamento conservativo
- 3 - Ristrutturazione interna
- 4 - Conferma dello stato di fatto
- 5 - Ristrutturazione edilizia
- 6 - Trasformazione per riqualificazione ambientale
- 7 - Demolizione

---

**GRADO DI INTERVENTO SULLE FACCIATE**

- 1 - Restauro con obbligo di ridefinizione progettuale degli elementi in contrasto o delle superfetazioni
- 2 - Rifacimento con ripristino elementi compositivi originari
- 3 - Riprogettazione

---

**AUTORIZZAZIONE**

- Per unità minima di intervento
- Per Piano unitario di intervento

---

**DESTINAZIONE D'USO**

- 1 - Residenziale p.t.
- 2 - Servizi alla residenza altri piani
- 3 - Commerciale o terziaria
- 4 - Rurale ( stalla, deposito, fienile )
- 5 - Pubblico o di uso pubblico
- 6 - Religiosa

---

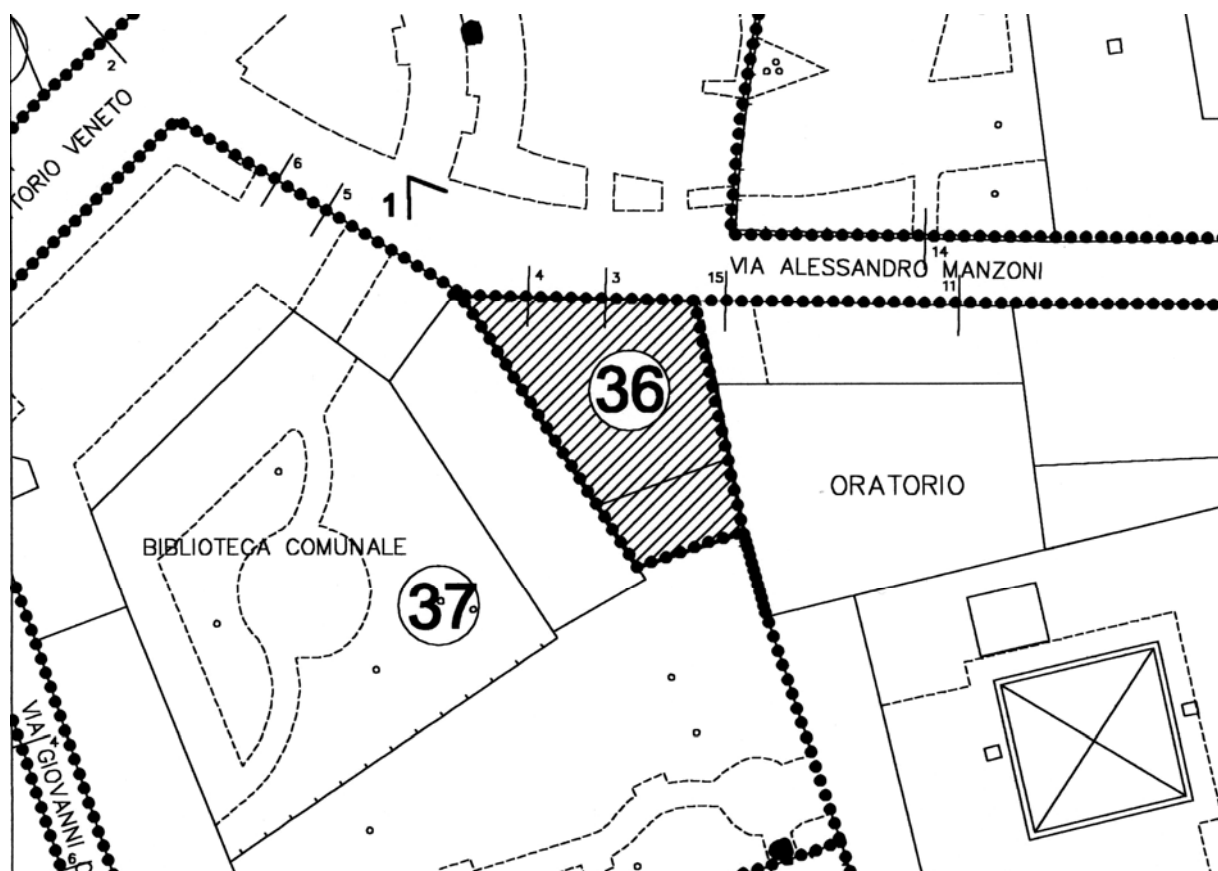
**PRESCRIZIONI SPECIFICHE**

- Eliminazione elementi in contrasto
-



**IDENTIFICAZIONE**

Dati catastali Ubicazione: P.zza G. Garibaldi	Mappale n° N° civico: 3
Descrizione elementi tipologici generali	comparto a porzione unica e pianta trapezoidale in cortina su strada. Accesso pedonale diretto da strada.
Datazione impianto originario	metà sec. XIX
Datazione interventi successivi	ristrutturazione sec. XX anni '90
Numero unità immobiliari	
Numero degli abitanti	1
Aree aperte	-



---

**INTERVENTO**

Operazione urbanistica

Operazione edilizia

---

**GRADO DI INTERVENTO SUGLI EDIFICI**

1 - Restauro

2 - Risanamento conservativo

3 - Ristrutturazione interna

4 - Conferma dello stato di fatto

5 - Ristrutturazione edilizia

6 - Trasformazione per riqualificazione ambientale

7 - Demolizione

---

**GRADO DI INTERVENTO SULLE FACCIATE**

1 - Restauro con obbligo di ridefinizione progettuale degli elementi in contrasto o delle superfetazioni

2 - Rifacimento con ripristino elementi compositivi originari

3 - Riprogettazione

---

**AUTORIZZAZIONE**

Per unità minima di intervento

Per Piano unitario di intervento

---

**DESTINAZIONE D'USO**

1 - Residenziale

p.t.

altri piani

2 - Servizi alla residenza

3 - Commerciale o terziaria

4 - Rurale ( stalla, deposito, fienile )

5 - Pubblico o di uso pubblico

6 - Religiosa

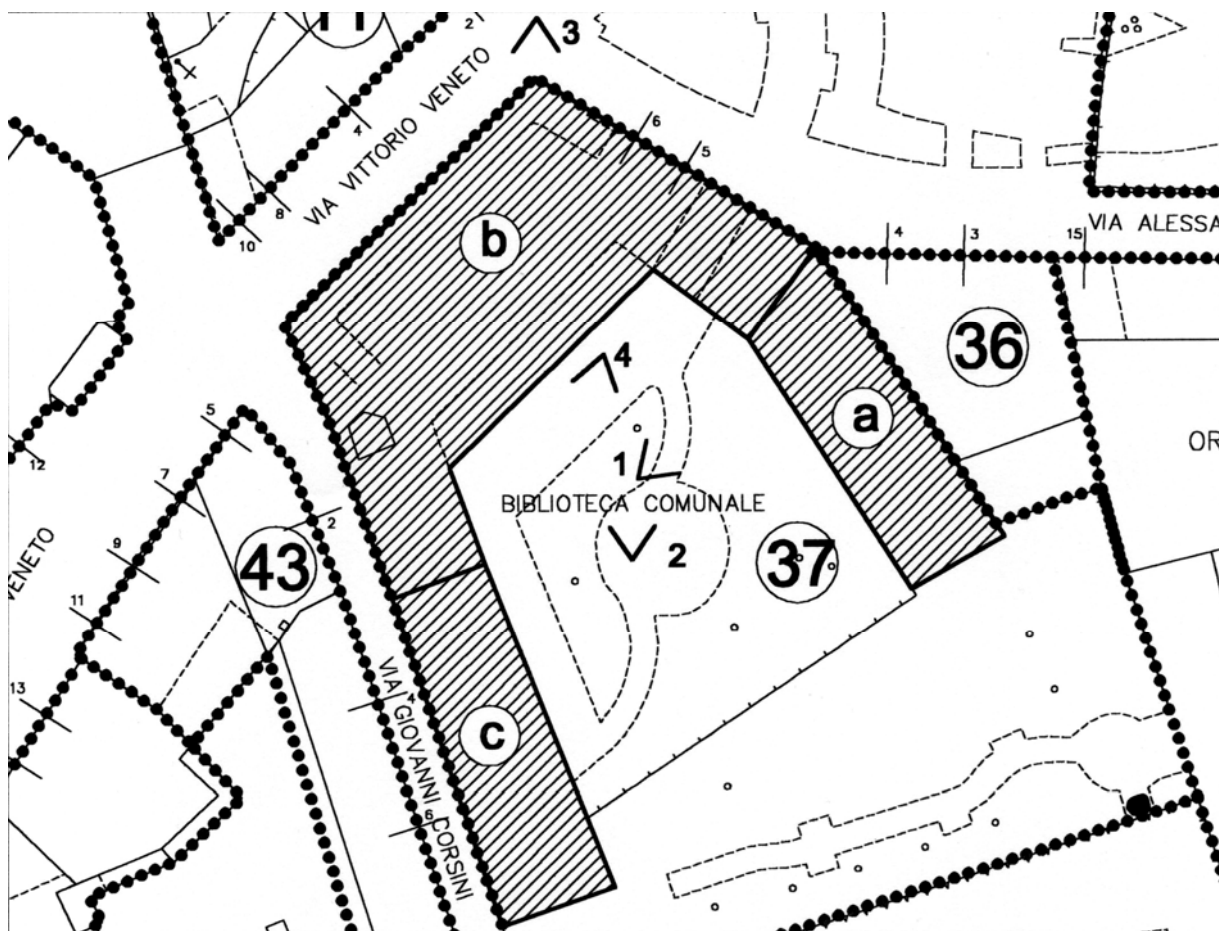
---

**PRESCRIZIONI SPECIFICHE**

Eliminazione elementi in contrasto

**IDENTIFICAZIONE**

Dati catastali Ubicazione: P.zza G. Garibaldi	Mappale n° N° civico: 5 – 6
Descrizione elementi tipologici generali	impianto corte aperta in soluzione d'angolo con androne passante. Accesso pedonale sia diretto da strada che filtrato da androne su pertinenza; carrale filtrato da androne su pertinenza.
Datazione impianto originario	sec. XIX ( sec. XVIII?)
Datazione interventi successivi	riedificazione sec. XX anni '90 (?)
Numero unità immobiliari	
Numero degli abitanti	13
Aree aperte	cortile interno con aiuole e pavimentazione in masselli autobloccanti.



---

**INTERVENTO**

Operazione urbanistica

Operazione edilizia

---

**GRADO DI INTERVENTO SUGLI EDIFICI**

4

- 1 - Restauro
- 2 - Risanamento conservativo
- 3 - Ristrutturazione interna
- 4 - Conferma dello stato di fatto
- 5 - Ristrutturazione edilizia
- 6 - Trasformazione per riqualificazione ambientale
- 7 - Demolizione

---

**GRADO DI INTERVENTO SULLE FACCIATE**

- 1 - Restauro con obbligo di ridefinizione progettuale degli elementi in contrasto o delle superfetazioni
- 2 - Rifacimento con ripristino elementi compositivi originari
- 3 - Riprogettazione

---

**AUTORIZZAZIONE**

Per unità minima di intervento

Per Piano unitario di intervento

---

**DESTINAZIONE D'USO**

- 1 - Residenziale p.t.  5  
altri piani  5
- 2 - Servizi alla residenza
- 3 - Commerciale o terziaria
- 4 - RURALE ( stalla, deposito, fienile )
- 5 - Pubblico o di uso pubblico
- 6 - Religiosa

---

**PRESCRIZIONI SPECIFICHE**

Eliminazione elementi in contrasto

---

---

**INTERVENTO**

Operazione urbanistica

Operazione edilizia

---

**GRADO DI INTERVENTO SUGLI EDIFICI**

1 - Restauro

2 - Risanamento conservativo

3 - Ristrutturazione interna

4 - Conferma dello stato di fatto

5 - Ristrutturazione edilizia

6 - Trasformazione per riqualificazione ambientale

7 - Demolizione

---

**GRADO DI INTERVENTO SULLE FACCIATE**

1 - Restauro con obbligo di ridefinizione progettuale degli elementi in contrasto o delle superfetazioni

2 - Rifacimento con ripristino elementi compositivi originari

3 - Riprogettazione

---

**AUTORIZZAZIONE**

Per unità minima di intervento

Per Piano unitario di intervento

---

**DESTINAZIONE D'USO**

1 - Residenziale

p.t.

2 - Servizi alla residenza

altri piani

3 - Commerciale o terziaria

4 - Rurale ( stalla, deposito, fienile )

5 - Pubblico o di uso pubblico

6 - Religiosa

---

**PRESCRIZIONI SPECIFICHE**

Eliminazione elementi in contrasto

---

**INTERVENTO**

Operazione urbanistica	<input type="checkbox"/>
Operazione edilizia	<input checked="" type="checkbox"/>

---

**GRADO DI INTERVENTO SUGLI EDIFICI**

4

- 1 - Restauro
- 2 - Risanamento conservativo
- 3 - Ristrutturazione interna
- 4 - Conferma dello stato di fatto
- 5 - Ristrutturazione edilizia
- 6 - Trasformazione per riqualificazione ambientale
- 7 - Demolizione

---

**GRADO DI INTERVENTO SULLE FACCIATE**

- 1 - Restauro con obbligo di ridefinizione progettuale degli elementi in contrasto o delle superfetazioni
- 2 - Rifacimento con ripristino elementi compositivi originari
- 3 - Riprogettazione

---

**AUTORIZZAZIONE**

Per unità minima di intervento	<input checked="" type="checkbox"/>
Per Piano unitario di intervento	<input type="checkbox"/>

---

**DESTINAZIONE D'USO**

	p.t.	<input type="checkbox"/> 1
1 - Residenziale	altri piani	<input type="checkbox"/> 1
2 - Servizi alla residenza		
3 - Commerciale o terziaria		
4 - Rurale ( stalla, deposito, fienile )		
5 - Pubblico o di uso pubblico		
6 - Religiosa		

---

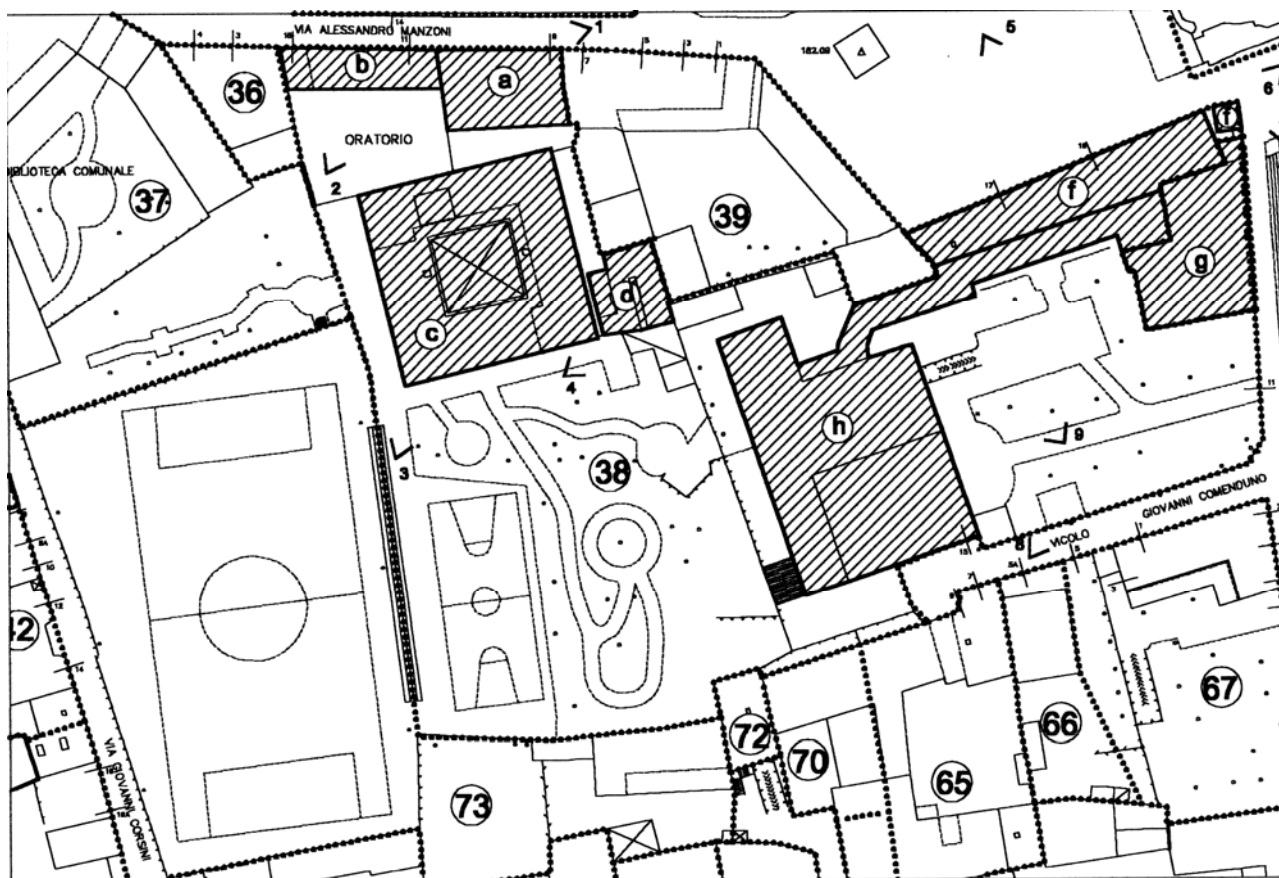
**PRESCRIZIONI SPECIFICHE**

Eliminazione elementi in contrasto	<input checked="" type="checkbox"/>
------------------------------------	-------------------------------------

---

**IDENTIFICAZIONE**

Dati catastali Ubicazione: via A. Manzoni	Mappale n° N° civico: 7 - 9 - 11 - 15
Descrizione elementi tipologici generali	comparto articolato in più corpi con aree di pertinenza recintate. Accessi pedonali sia diretti da strada che filtrati da pertinenze.
Datazione impianto originario	XVII / XVIII sec. (porz. e - f), XX sec. anni '70 / '80.
Datazione interventi successivi	XXI sec. anni '01 / '02
Numero unità immobiliari	
Numero degli abitanti	3
Aree aperte	giardini ed impianti sportivi.



---

**INTERVENTO**

Operazione urbanistica

Operazione edilizia

---

**GRADO DI INTERVENTO SUGLI EDIFICI**

4

- 1 - Restauro
- 2 - Risanamento conservativo
- 3 - Ristrutturazione interna
- 4 - Conferma dello stato di fatto
- 5 - Ristrutturazione edilizia
- 6 - Trasformazione per riqualificazione ambientale
- 7 - Demolizione

---

**GRADO DI INTERVENTO SULLE FACCIATE**

- 1 - Restauro con obbligo di ridefinizione progettuale degli elementi in contrasto o delle superfetazioni
- 2 - Rifacimento con ripristino elementi compositivi originari
- 3 - Riprogettazione

---

**AUTORIZZAZIONE**

Per unità minima di intervento

Per Piano unitario di intervento

---

**DESTINAZIONE D'USO**

1 - Residenziale p.t.  6

2 - Servizi alla residenza altri piani  1

3 - Commerciale o terziaria

4 - Rurale ( stalla, deposito, fienile )

5 - Pubblico o di uso pubblico

6 - Religiosa

---

**PRESCRIZIONI SPECIFICHE**

Eliminazione elementi in contrasto

---



---

**INTERVENTO**

Operazione urbanistica	<input type="checkbox"/>
Operazione edilizia	<input checked="" type="checkbox"/>

---

**GRADO DI INTERVENTO SUGLI EDIFICI**

4

- 1 - Restauro
- 2 - Risanamento conservativo
- 3 - Ristrutturazione interna
- 4 - Conferma dello stato di fatto
- 5 - Ristrutturazione edilizia
- 6 - Trasformazione per riqualificazione ambientale
- 7 - Demolizione

---

**GRADO DI INTERVENTO SULLE FACCIATE**

- 1 - Restauro con obbligo di ridefinizione progettuale degli elementi in contrasto o delle superfetazioni
- 2 - Rifacimento con ripristino elementi compositivi originari
- 3 - Riprogettazione

---

**AUTORIZZAZIONE**

Per unità minima di intervento	<input checked="" type="checkbox"/>
Per Piano unitario di intervento	<input type="checkbox"/>

---

**DESTINAZIONE D'USO**

	p.t.	<input type="checkbox"/> 1
1 - Residenziale	altri piani	<input type="checkbox"/> 1
2 - Servizi alla residenza		
3 - Commerciale o terziaria		
4 - Rurale ( stalla, deposito, fienile )		
5 - Pubblico o di uso pubblico		
6 - Religiosa		

---

**PRESCRIZIONI SPECIFICHE**

Eliminazione elementi in contrasto	<input checked="" type="checkbox"/>
------------------------------------	-------------------------------------

---

---

**INTERVENTO**

Operazione urbanistica	<input type="checkbox"/>
Operazione edilizia	<input checked="" type="checkbox"/>

---

**GRADO DI INTERVENTO SUGLI EDIFICI**

6

- 1 - Restauro
- 2 - Risanamento conservativo
- 3 - Ristrutturazione interna
- 4 - Conferma dello stato di fatto
- 5 - Ristrutturazione edilizia
- 6 - Trasformazione per riqualificazione ambientale
- 7 - Demolizione

---

**GRADO DI INTERVENTO SULLE FACCIATE**

- 1 - Restauro con obbligo di ridefinizione progettuale degli elementi in contrasto o delle superfetazioni
- 2 - Rifacimento con ripristino elementi compositivi originari
- 3 - Riprogettazione

---

**AUTORIZZAZIONE**

Per unità minima di intervento	<input checked="" type="checkbox"/>
Per Piano unitario di intervento	<input type="checkbox"/>

---

**DESTINAZIONE D'USO**

	p.t.	<input type="checkbox"/> 6
1 - Residenziale	altri piani	<input type="checkbox"/> 6
2 - Servizi alla residenza		
3 - Commerciale o terziaria		
4 - Rurale ( stalla, deposito, fienile )		
5 - Pubblico o di uso pubblico		
6 - Religiosa		

---

**PRESCRIZIONI SPECIFICHE**

Eliminazione elementi in contrasto	<input checked="" type="checkbox"/>
------------------------------------	-------------------------------------

---

---

**INTERVENTO**

Operazione urbanistica

Operazione edilizia

---

**GRADO DI INTERVENTO SUGLI EDIFICI**

1 - Restauro

2 - Risanamento conservativo

3 - Ristrutturazione interna

4 - Conferma dello stato di fatto

5 - Ristrutturazione edilizia

6 - Trasformazione per riqualificazione ambientale

7 - Demolizione

---

**GRADO DI INTERVENTO SULLE FACCIATE**

1 - Restauro con obbligo di ridefinizione progettuale degli elementi in contrasto o delle superfetazioni

2 - Rifacimento con ripristino elementi compositivi originari

3 - Riprogettazione

---

**AUTORIZZAZIONE**

Per unità minima di intervento

Per Piano unitario di intervento

---

**DESTINAZIONE D'USO**

1 - Residenziale

p.t.

2 - Servizi alla residenza

altri piani

3 - Commerciale o terziaria

4 - Rurale ( stalla, deposito, fienile )

5 - Pubblico o di uso pubblico

6 - Religiosa

---

**PRESCRIZIONI SPECIFICHE**

Eliminazione elementi in contrasto

---

**INTERVENTO**

- Operazione urbanistica
- Operazione edilizia

---

**GRADO DI INTERVENTO SUGLI EDIFICI**

4

- 1 - Restauro
- 2 - Risanamento conservativo
- 3 - Ristrutturazione interna
- 4 - Conferma dello stato di fatto
- 5 - Ristrutturazione edilizia
- 6 - Trasformazione per riqualificazione ambientale
- 7 - Demolizione

---

**GRADO DI INTERVENTO SULLE FACCIATE**

- 1 - Restauro con obbligo di ridefinizione progettuale degli elementi in contrasto o delle superfetazioni
- 2 - Rifacimento con ripristino elementi compositivi originari
- 3 - Riprogettazione

---

**AUTORIZZAZIONE**

- Per unità minima di intervento
- Per Piano unitario di intervento

---

**DESTINAZIONE D'USO**

- 1 - Residenziale p.t.  5
- 2 - Servizi alla residenza altri piani  5
- 3 - Commerciale o terziaria
- 4 - Rurale ( stalla, deposito, fienile )
- 5 - Pubblico o di uso pubblico
- 6 - Religiosa

---

**PRESCRIZIONI SPECIFICHE**

- Eliminazione elementi in contrasto
-

---

**INTERVENTO**

- Operazione urbanistica
- Operazione edilizia

---

**GRADO DI INTERVENTO SUGLI EDIFICI**

1

- 1 - Restauro
- 2 - Risanamento conservativo
- 3 - Ristrutturazione interna
- 4 - Conferma dello stato di fatto
- 5 - Ristrutturazione edilizia
- 6 - Trasformazione per riqualificazione ambientale
- 7 - Demolizione

---

**GRADO DI INTERVENTO SULLE FACCIATE**

- 1 - Restauro con obbligo di ridefinizione progettuale degli elementi in contrasto o delle superfetazioni
- 2 - Rifacimento con ripristino elementi compositivi originari
- 3 - Riprogettazione

---

**AUTORIZZAZIONE**

- Per unità minima di intervento
- Per Piano unitario di intervento

---

**DESTINAZIONE D'USO**

- 1 - Residenziale p.t.  6
- 2 - Servizi alla residenza altri piani  6
- 3 - Commerciale o terziaria
- 4 - Rurale ( stalla, deposito, fienile )
- 5 - Pubblico o di uso pubblico
- 6 - Religiosa

---

**PRESCRIZIONI SPECIFICHE**

- Eliminazione elementi in contrasto
-

---

**INTERVENTO**

Operazione urbanistica

Operazione edilizia

---

**GRADO DI INTERVENTO SUGLI EDIFICI**

4

- 1 - Restauro
- 2 - Risanamento conservativo
- 3 - Ristrutturazione interna
- 4 - Conferma dello stato di fatto
- 5 - Ristrutturazione edilizia
- 6 - Trasformazione per riqualificazione ambientale
- 7 - Demolizione

---

**GRADO DI INTERVENTO SULLE FACCIATE**

- 1 - Restauro con obbligo di ridefinizione progettuale degli elementi in contrasto o delle superfetazioni
- 2 - Rifacimento con ripristino elementi compositivi originari
- 3 - Riprogettazione

---

**AUTORIZZAZIONE**

Per unità minima di intervento

Per Piano unitario di intervento

---

**DESTINAZIONE D'USO**

- 1 - Residenziale p.t.  1
- 2 - Servizi alla residenza altri piani  1
- 3 - Commerciale o terziaria
- 4 - Rurale ( stalla, deposito, fienile )
- 5 - Pubblico o di uso pubblico
- 6 - Religiosa

---

**PRESCRIZIONI SPECIFICHE**

Eliminazione elementi in contrasto

---

---

**INTERVENTO**

Operazione urbanistica

Operazione edilizia

---

**GRADO DI INTERVENTO SUGLI EDIFICI** 5

- 1 - Restauro
- 2 - Risanamento conservativo
- 3 - Ristrutturazione interna
- 4 - Conferma dello stato di fatto
- 5 - Ristrutturazione edilizia
- 6 - Trasformazione per riqualificazione ambientale
- 7 - Demolizione

---

**GRADO DI INTERVENTO SULLE FACCIATE**

- 1 - Restauro con obbligo di ridefinizione progettuale degli elementi in contrasto o delle superfetazioni
- 2 - Rifacimento con ripristino elementi compositivi originari
- 3 - Riprogettazione

---

**AUTORIZZAZIONE**

Per unità minima di intervento

Per Piano unitario di intervento

---

**DESTINAZIONE D'USO**

- 1 - Residenziale p.t.  5  
altri piani  5
- 2 - Servizi alla residenza
- 3 - Commerciale o terziaria
- 4 - RURALE ( stalla, deposito, fienile )
- 5 - Pubblico o di uso pubblico
- 6 - Religiosa

---

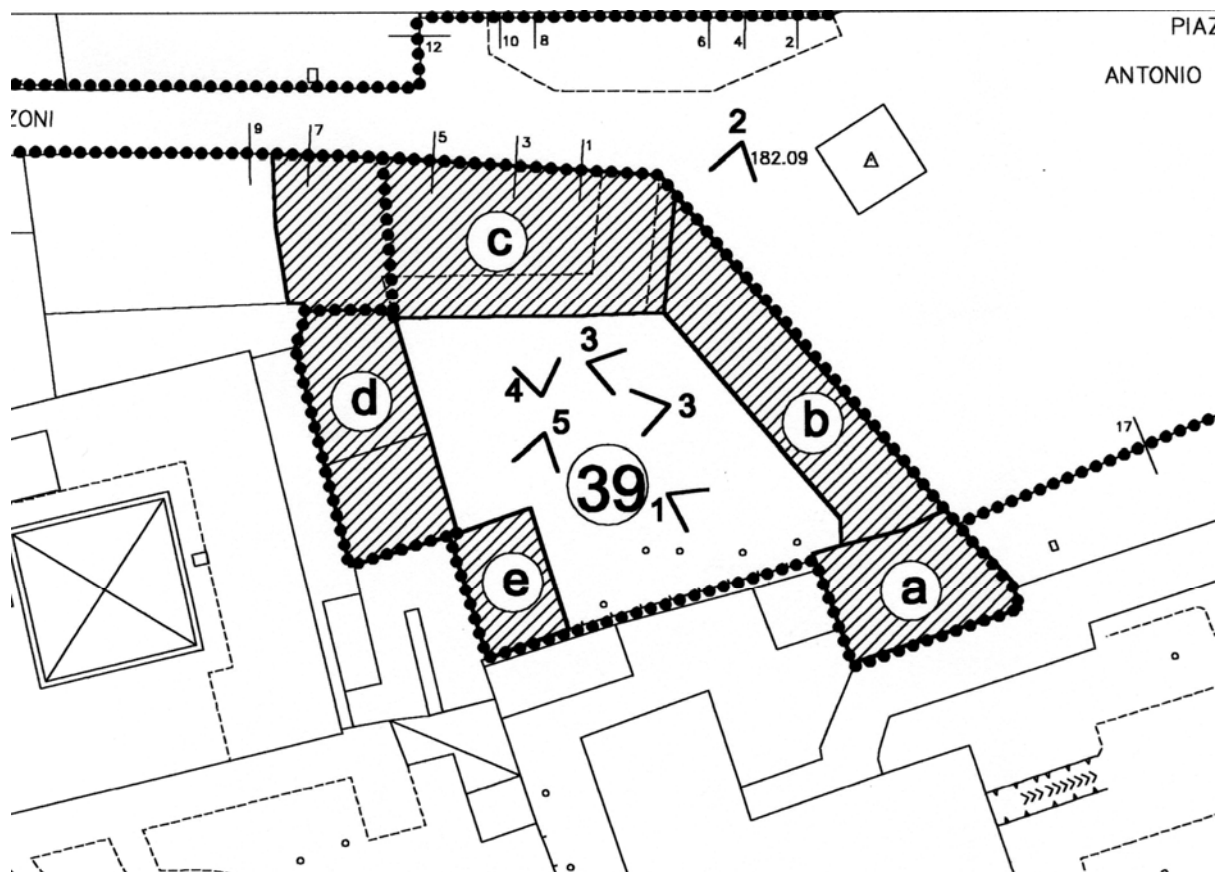
**PRESCRIZIONI SPECIFICHE**

Eliminazione elementi in contrasto

---

**IDENTIFICAZIONE**

Dati catastali Ubicazione: via A. Manzoni	Mappale n° N° civico: 1 - 3 - 5
Descrizione elementi tipologici generali	impianto a corte interna semichiusa in cortina continua a soluzione d'angolo ed in fregio alla strada. Accesso pedonale e carrale attraverso androne.
Datazione impianto originario	sec. XVIII.
Datazione interventi successivi	sec. XIX - XX anni '60 e successivi decenni.
Numero unità immobiliari	
Numero degli abitanti	6
Aree aperte	corte interna con pavimentazione in ciotoli.





---

**INTERVENTO**

- Operazione urbanistica
- Operazione edilizia
- 

**GRADO DI INTERVENTO SUGLI EDIFICI**

5

- 1 - Restauro
- 2 - Risanamento conservativo
- 3 - Ristrutturazione interna
- 4 - Conferma dello stato di fatto
- 5 - Ristrutturazione edilizia
- 6 - Trasformazione per riqualificazione ambientale
- 7 - Demolizione
- 

**GRADO DI INTERVENTO SULLE FACCIATE**

- 1 - Restauro con obbligo di ridefinizione progettuale degli elementi in contrasto o delle superfetazioni
- 2 - Rifacimento con ripristino elementi compositivi originari
- 3 - Riprogettazione
- 

**AUTORIZZAZIONE**

- Per unità minima di intervento
- Per Piano unitario di intervento
- 

**DESTINAZIONE D'USO**

- 1 - Residenziale p.t.  1
- 2 - Servizi alla residenza altri piani  1
- 3 - Commerciale o terziaria
- 4 - RURALE ( stalla, deposito, fienile )
- 5 - Pubblico o di uso pubblico
- 6 - Religiosa
- 

**PRESCRIZIONI SPECIFICHE**

- Eliminazione elementi in contrasto
-

---

**INTERVENTO**

Operazione urbanistica

Operazione edilizia

---

**GRADO DI INTERVENTO SUGLI EDIFICI**

1 - Restauro

2 - Risanamento conservativo

3 - Ristrutturazione interna

4 - Conferma dello stato di fatto

5 - Ristrutturazione edilizia

6 - Trasformazione per riqualificazione ambientale

7 - Demolizione

---

**GRADO DI INTERVENTO SULLE FACCIATE**

1 - Restauro con obbligo di ridefinizione progettuale degli elementi in contrasto o delle superfetazioni

2 - Rifacimento con ripristino elementi compositivi originari

3 - Riprogettazione

---

**AUTORIZZAZIONE**

Per unità minima di intervento

Per Piano unitario di intervento

---

**DESTINAZIONE D'USO**

1 - Residenziale

p.t.

altri piani

2 - Servizi alla residenza

3 - Commerciale o terziaria

4 - Rurale ( stalla, deposito, fienile )

5 - Pubblico o di uso pubblico

6 - Religiosa

---

**PRESCRIZIONI SPECIFICHE**

Eliminazione elementi in contrasto

---

**INTERVENTO**

- Operazione urbanistica
- Operazione edilizia
- 

**GRADO DI INTERVENTO SUGLI EDIFICI**

3

- 1 - Restauro
- 2 - Risanamento conservativo
- 3 - Ristrutturazione interna
- 4 - Conferma dello stato di fatto
- 5 - Ristrutturazione edilizia
- 6 - Trasformazione per riqualificazione ambientale
- 7 - Demolizione
- 

**GRADO DI INTERVENTO SULLE FACCIATE**

- 1 - Restauro con obbligo di ridefinizione progettuale degli elementi in contrasto o delle superfetazioni
- 2 - Rifacimento con ripristino elementi compositivi originari
- 3 - Riprogettazione
- 

**AUTORIZZAZIONE**

- Per unità minima di intervento
- Per Piano unitario di intervento
- 

**DESTINAZIONE D'USO**

- 1 - Residenziale p.t.  3
- 2 - Servizi alla residenza altri piani  1
- 3 - Commerciale o terziaria
- 4 - RURALE ( stalla, deposito, fienile )
- 5 - Pubblico o di uso pubblico
- 6 - Religiosa
- 

**PRESCRIZIONI SPECIFICHE**

- Eliminazione elementi in contrasto
-

---

**INTERVENTO**

Operazione urbanistica

Operazione edilizia

---

**GRADO DI INTERVENTO SUGLI EDIFICI**

1 - Restauro

2 - Risanamento conservativo

3 - Ristrutturazione interna

4 - Conferma dello stato di fatto

5 - Ristrutturazione edilizia

6 - Trasformazione per riqualificazione ambientale

7 - Demolizione

---

**GRADO DI INTERVENTO SULLE FACCIATE**

1 - Restauro con obbligo di ridefinizione progettuale degli elementi in contrasto o delle superfetazioni

2 - Rifacimento con ripristino elementi compositivi originari

3 - Riprogettazione

---

**AUTORIZZAZIONE**

Per unità minima di intervento

Per Piano unitario di intervento

---

**DESTINAZIONE D'USO**

1 - Residenziale

p.t.

altri piani

2 - Servizi alla residenza

3 - Commerciale o terziaria

4 - Rurale ( stalla, deposito, fienile )

5 - Pubblico o di uso pubblico

6 - Religiosa

---

**PRESCRIZIONI SPECIFICHE**

Eliminazione elementi in contrasto

---

**INTERVENTO**

Operazione urbanistica

Operazione edilizia

---

**GRADO DI INTERVENTO SUGLI EDIFICI**

1 - Restauro

2 - Risanamento conservativo

3 - Ristrutturazione interna

4 - Conferma dello stato di fatto

5 - Ristrutturazione edilizia

6 - Trasformazione per riqualificazione ambientale

7 - Demolizione

---

**GRADO DI INTERVENTO SULLE FACCIATE**

1 - Restauro con obbligo di ridefinizione progettuale degli elementi in contrasto o delle superfetazioni

2 - Rifacimento con ripristino elementi compositivi originari

3 - Riprogettazione

---

**AUTORIZZAZIONE**

Per unità minima di intervento

Per Piano unitario di intervento

---

**DESTINAZIONE D'USO**

1 - Residenziale

p.t.

altri piani

2 - Servizi alla residenza

3 - Commerciale o terziaria

4 - Rurale ( stalla, deposito, fienile )

5 - Pubblico o di uso pubblico

6 - Religiosa

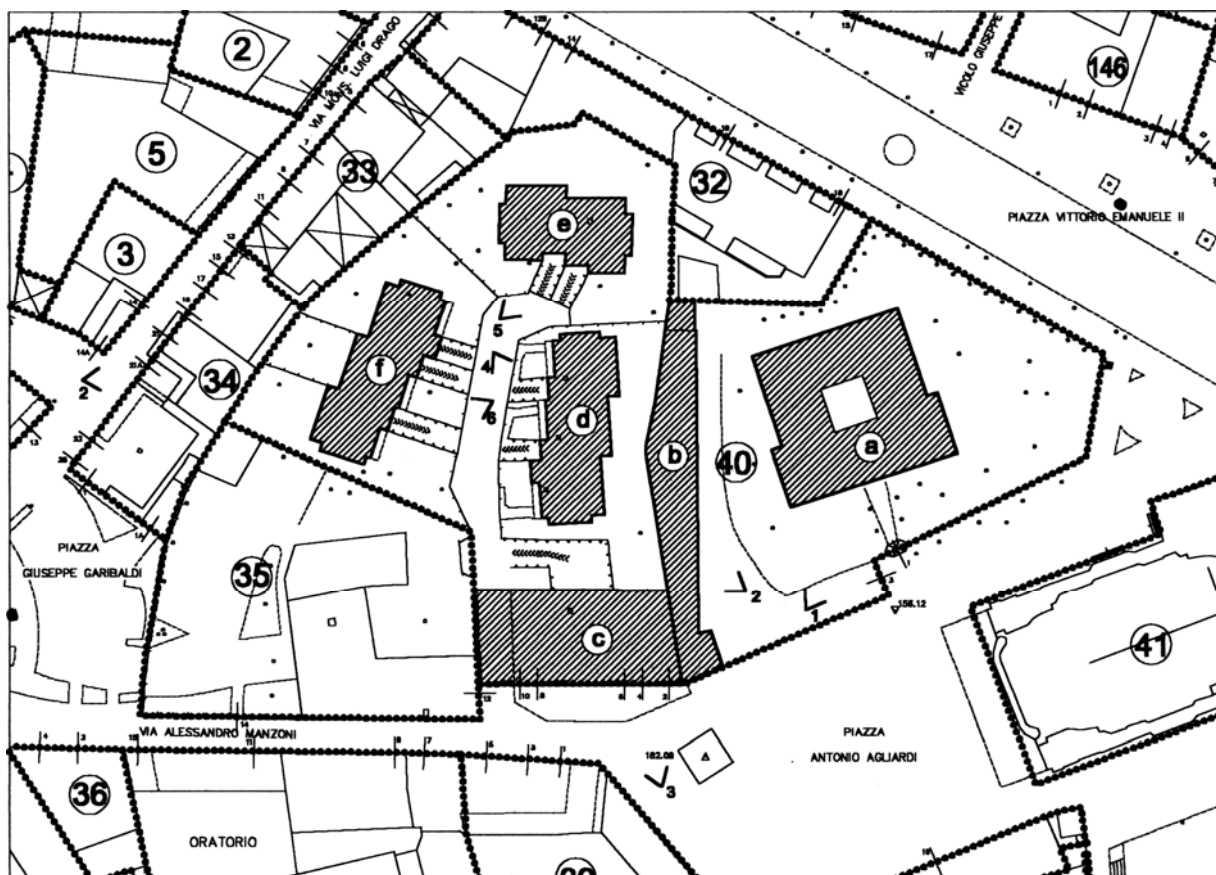
---

**PRESCRIZIONI SPECIFICHE**

Eliminazione elementi in contrasto

**IDENTIFICAZIONE**

Dati catastali	Mappale n°
Ubicazione: P.zza Agliardi ang. Via A. Manzoni	N° civico: 1 - 3. 2 - 4 - 6 - 8 - 10
Descrizione elementi tipologici generali	comparto ad edificazione per lo più aperta, a corpi isolati in aree di pertinenza recintate. Accessi pedonali e carrali filtrati attraverso pertinenze private e/o condominiali.
Datazione impianto originario	sec. XX seconda metà
Datazione interventi successivi	XX sec. anni '60 - '80.
Numero unità immobiliari	
Numero degli abitanti	38
Aree aperte	giardini di appartenenza.





---

**INTERVENTO**

Operazione urbanistica

Operazione edilizia

---

**GRADO DI INTERVENTO SUGLI EDIFICI**

1 - Restauro

2 - Risanamento conservativo

3 - Ristrutturazione interna

4 - Conferma dello stato di fatto

5 - Ristrutturazione edilizia

6 - Trasformazione per riqualificazione ambientale

7 - Demolizione

---

**GRADO DI INTERVENTO SULLE FACCIATE**

1 - Restauro con obbligo di ridefinizione progettuale degli elementi in contrasto o delle superfetazioni

2 - Rifacimento con ripristino elementi compositivi originari

3 - Riprogettazione

---

**AUTORIZZAZIONE**

Per unità minima di intervento

Per Piano unitario di intervento

---

**DESTINAZIONE D'USO**

1 - Residenziale

p.t.

2 - Servizi alla residenza

altri piani

3 - Commerciale o terziaria

4 - Rurale ( stalla, deposito, fienile )

5 - Pubblico o di uso pubblico

6 - Religiosa

---

**PRESCRIZIONI SPECIFICHE**

Eliminazione elementi in contrasto



---

**INTERVENTO**

- Operazione urbanistica
- Operazione edilizia

---

**GRADO DI INTERVENTO SUGLI EDIFICI**

5

- 1 - Restauro
- 2 - Risanamento conservativo
- 3 - Ristrutturazione interna
- 4 - Conferma dello stato di fatto
- 5 - Ristrutturazione edilizia
- 6 - Trasformazione per riqualificazione ambientale
- 7 - Demolizione

---

**GRADO DI INTERVENTO SULLE FACCIATE**

- 1 - Restauro con obbligo di ridefinizione progettuale degli elementi in contrasto o delle superfetazioni
- 2 - Rifacimento con ripristino elementi compositivi originari
- 3 - Riprogettazione

---

**AUTORIZZAZIONE**

- Per unità minima di intervento
- Per Piano unitario di intervento

---

**DESTINAZIONE D'USO**

- 1 - Residenziale p.t.  3
- 2 - Servizi alla residenza altri piani  1
- 3 - Commerciale o terziaria
- 4 - RURALE ( stalla, deposito, fienile )
- 5 - Pubblico o di uso pubblico
- 6 - Religiosa

---

**PRESCRIZIONI SPECIFICHE**

- Eliminazione elementi in contrasto
-

---

**INTERVENTO**

Operazione urbanistica	<input type="checkbox"/>
Operazione edilizia	<input checked="" type="checkbox"/>

---

**GRADO DI INTERVENTO SUGLI EDIFICI**

5

- 1 - Restauro
- 2 - Risanamento conservativo
- 3 - Ristrutturazione interna
- 4 - Conferma dello stato di fatto
- 5 - Ristrutturazione edilizia
- 6 - Trasformazione per riqualificazione ambientale
- 7 - Demolizione

---

**GRADO DI INTERVENTO SULLE FACCIATE**

- 1 - Restauro con obbligo di ridefinizione progettuale degli elementi in contrasto o delle superfetazioni
- 2 - Rifacimento con ripristino elementi compositivi originari
- 3 - Riprogettazione

---

**AUTORIZZAZIONE**

Per unità minima di intervento	<input checked="" type="checkbox"/>
Per Piano unitario di intervento	<input type="checkbox"/>

---

**DESTINAZIONE D'USO**

	p.t.	<input type="checkbox"/> 1
1 - Residenziale	altri piani	<input type="checkbox"/> 1
2 - Servizi alla residenza		
3 - Commerciale o terziaria		
4 - Rurale ( stalla, deposito, fienile )		
5 - Pubblico o di uso pubblico		
6 - Religiosa		

---

**PRESCRIZIONI SPECIFICHE**

Eliminazione elementi in contrasto	<input checked="" type="checkbox"/>
------------------------------------	-------------------------------------

---

---

**INTERVENTO**

Operazione urbanistica	<input type="checkbox"/>
Operazione edilizia	<input checked="" type="checkbox"/>

---

**GRADO DI INTERVENTO SUGLI EDIFICI**

5

- 1 - Restauro
- 2 - Risanamento conservativo
- 3 - Ristrutturazione interna
- 4 - Conferma dello stato di fatto
- 5 - Ristrutturazione edilizia
- 6 - Trasformazione per riqualificazione ambientale
- 7 - Demolizione

---

**GRADO DI INTERVENTO SULLE FACCIATE**

- 1 - Restauro con obbligo di ridefinizione progettuale degli elementi in contrasto o delle superfetazioni
- 2 - Rifacimento con ripristino elementi compositivi originari
- 3 - Riprogettazione

---

**AUTORIZZAZIONE**

Per unità minima di intervento	<input checked="" type="checkbox"/>
Per Piano unitario di intervento	<input type="checkbox"/>

---

**DESTINAZIONE D'USO**

	p.t.	<input type="checkbox"/> 1
1 - Residenziale	altri piani	<input type="checkbox"/> 1
2 - Servizi alla residenza		
3 - Commerciale o terziaria		
4 - Rurale ( stalla, deposito, fienile )		
5 - Pubblico o di uso pubblico		
6 - Religiosa		

---

**PRESCRIZIONI SPECIFICHE**

Eliminazione elementi in contrasto	<input checked="" type="checkbox"/>
------------------------------------	-------------------------------------

---

---

**INTERVENTO**

Operazione urbanistica	<input type="checkbox"/>
Operazione edilizia	<input checked="" type="checkbox"/>

---

**GRADO DI INTERVENTO SUGLI EDIFICI**

5

- 1 - Restauro
- 2 - Risanamento conservativo
- 3 - Ristrutturazione interna
- 4 - Conferma dello stato di fatto
- 5 - Ristrutturazione edilizia
- 6 - Trasformazione per riqualificazione ambientale
- 7 - Demolizione

---

**GRADO DI INTERVENTO SULLE FACCIATE**

- 1 - Restauro con obbligo di ridefinizione progettuale degli elementi in contrasto o delle superfetazioni
- 2 - Rifacimento con ripristino elementi compositivi originari
- 3 - Riprogettazione

---

**AUTORIZZAZIONE**

Per unità minima di intervento	<input checked="" type="checkbox"/>
Per Piano unitario di intervento	<input type="checkbox"/>

---

**DESTINAZIONE D'USO**

	p.t.	<input type="checkbox"/> 1
1 - Residenziale	altri piani	<input type="checkbox"/> 1
2 - Servizi alla residenza		
3 - Commerciale o terziaria		
4 - RURALE ( stalla, deposito, fienile )		
5 - Pubblico o di uso pubblico		
6 - Religiosa		

---

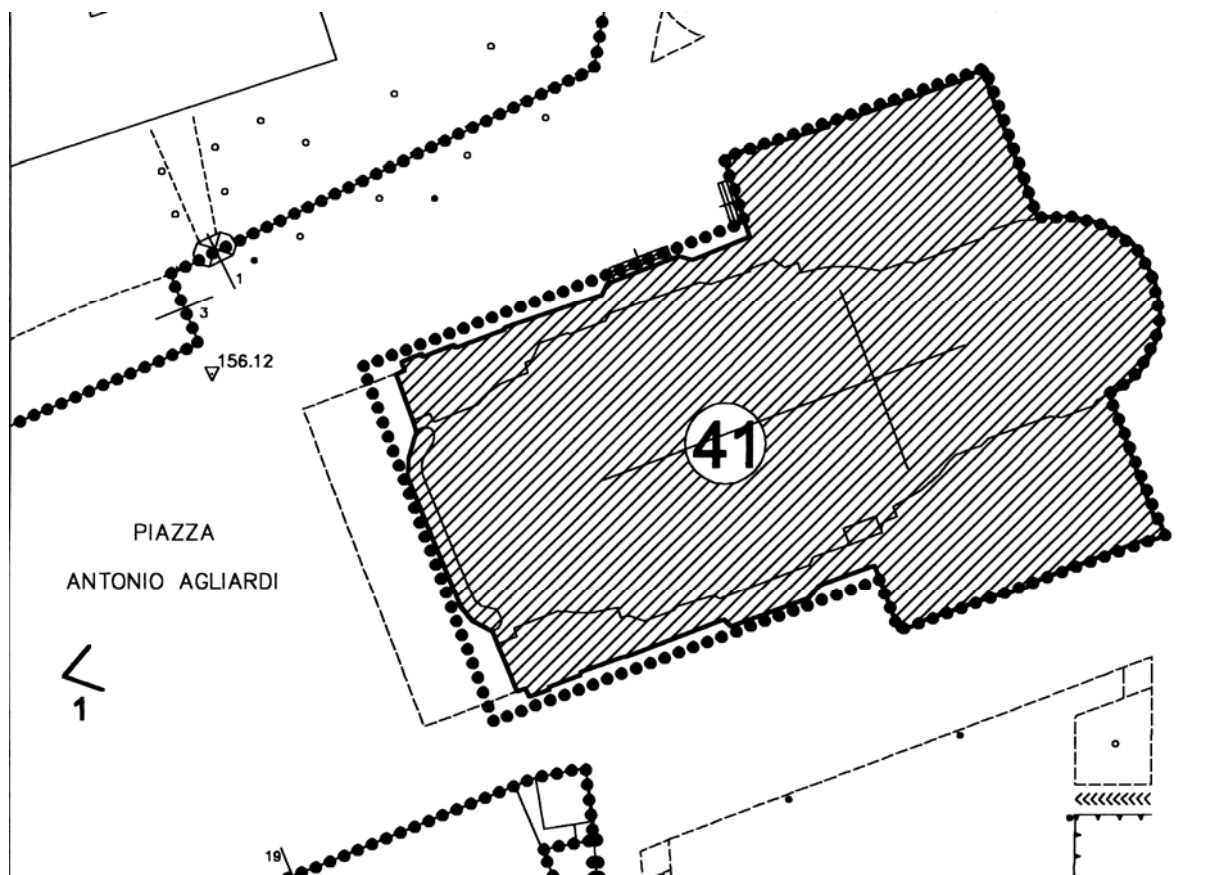
**PRESCRIZIONI SPECIFICHE**

Eliminazione elementi in contrasto	<input checked="" type="checkbox"/>
------------------------------------	-------------------------------------

---

**IDENTIFICAZIONE**

Dati catastali Ubicazione: P.zza A. Agliardi	Mappale n° N° civico:
Descrizione elementi tipologici generali	impianto chiesastico a blocco isolato prospiciente su piazza con pianta a croce latina absidata.
Datazione impianto originario	XVIII sec.
Datazione interventi successivi	XX sec. restauri esterni recenti.
Numero unità immobiliari	1
Numero degli abitanti	-
Aree aperte	-



---

**INTERVENTO**

Operazione urbanistica	<input type="checkbox"/>
Operazione edilizia	<input checked="" type="checkbox"/>

---

**GRADO DI INTERVENTO SUGLI EDIFICI**

1

- 1 - Restauro
- 2 - Risanamento conservativo
- 3 - Ristrutturazione interna
- 4 - Conferma dello stato di fatto
- 5 - Ristrutturazione edilizia
- 6 - Trasformazione per riqualificazione ambientale
- 7 - Demolizione

---

**GRADO DI INTERVENTO SULLE FACCIATE**

- 1 - Restauro con obbligo di ridefinizione progettuale degli elementi in contrasto o delle superfetazioni
- 2 - Rifacimento con ripristino elementi compositivi originari
- 3 - Riprogettazione

---

**AUTORIZZAZIONE**

Per unità minima di intervento	<input type="checkbox"/> 1
Per Piano unitario di intervento	<input type="checkbox"/>

---

**DESTINAZIONE D'USO**

1 - Residenziale	p.t.	<input type="checkbox"/> 6
2 - Servizi alla residenza	altri piani	<input type="checkbox"/>
3 - Commerciale o terziaria		
4 - Rurale ( stalla, deposito, fienile )		
5 - Pubblico o di uso pubblico		
6 - Religiosa		

---

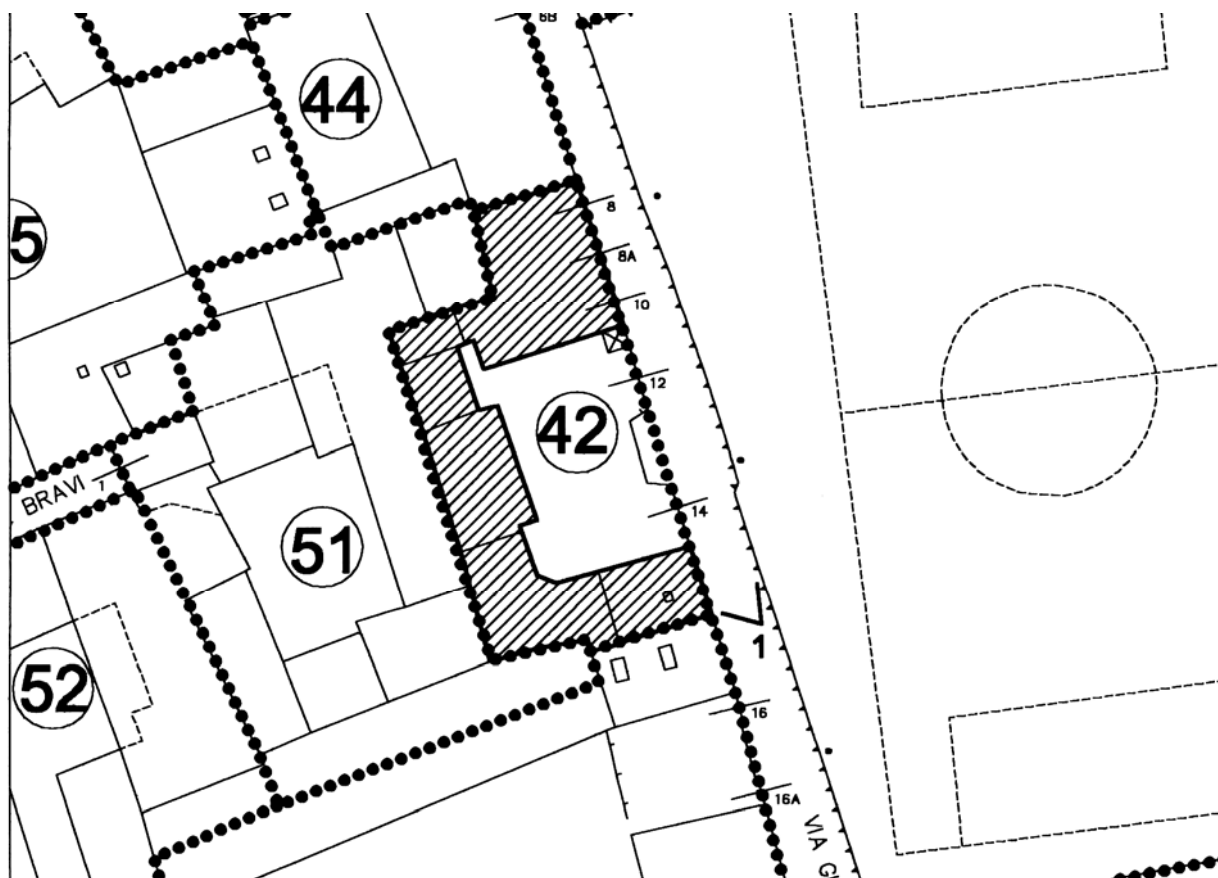
**PRESCRIZIONI SPECIFICHE**

Eliminazione elementi in contrasto	<input type="checkbox"/>
------------------------------------	--------------------------

---

**IDENTIFICAZIONE**

Dati catastali Ubicazione: via G. Corsini	Mappale n° N° civico: 8 - 8° - 10 - 12 - 14
Descrizione elementi tipologici generali	impianto a corte interna aperta a corpo semplice in fregio alla strada. Accessi pedonali e carrali diretti da strada.
Datazione impianto originario	sec. XIX
Datazione interventi successivi	sec. XX anni '70.
Numero unità immobiliari	
Numero degli abitanti	13
Aree aperte	corte interna con pavimentazione in cemento.

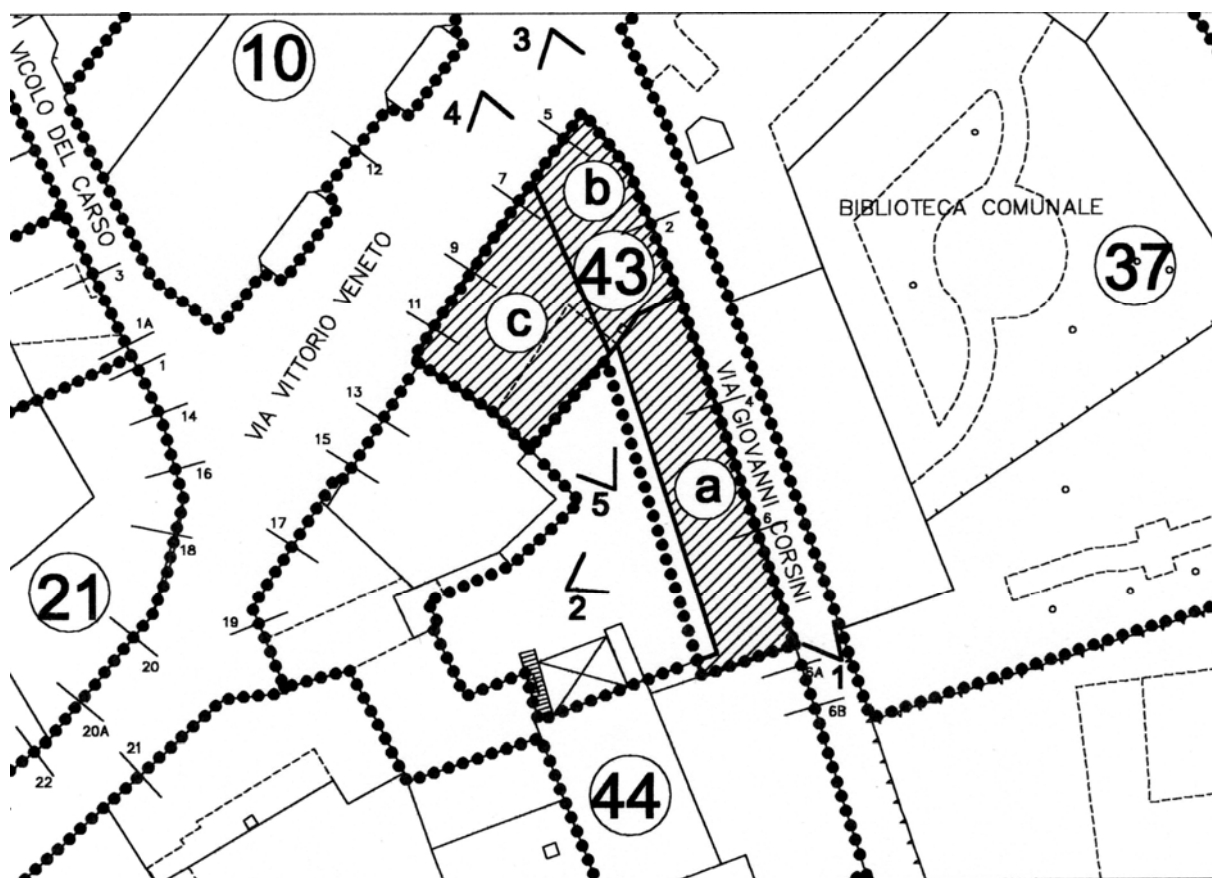






**IDENTIFICAZIONE**

Dati catastali	Mappale n°
Ubicazione: via V. Veneto ang. Via G. Corsini	N° civico: 5 - 7 - 9 - 11 - 2 - 4 - 6
Descrizione elementi tipologici generali	impianto ad "L" in cortina su strada ed a soluzione d'angolo. Accessi pedonali diretti da strada e carrali attraverso pertinenza.
Datazione impianto originario	esistente al 1853 (porz. a - b - parte c)
Datazione interventi successivi	XX sec. anni '50 - '80.
Numero unità immobiliari	
Numero degli abitanti	-
Aree aperte	-



---

**INTERVENTO**

Operazione urbanistica	<input type="checkbox"/>
Operazione edilizia	<input checked="" type="checkbox"/>

---

**GRADO DI INTERVENTO SUGLI EDIFICI**

5

- 1 - Restauro
- 2 - Risanamento conservativo
- 3 - Ristrutturazione interna
- 4 - Conferma dello stato di fatto
- 5 - Ristrutturazione edilizia
- 6 - Trasformazione per riqualificazione ambientale
- 7 - Demolizione

---

**GRADO DI INTERVENTO SULLE FACCIATE**

- 1 - Restauro con obbligo di ridefinizione progettuale degli elementi in contrasto o delle superfetazioni
- 2 - Rifacimento con ripristino elementi compositivi originari
- 3 - Riprogettazione

---

**AUTORIZZAZIONE**

Per unità minima di intervento	<input checked="" type="checkbox"/>
Per Piano unitario di intervento	<input type="checkbox"/>

---

**DESTINAZIONE D'USO**

	p.t.	<input type="checkbox"/> 1
1 - Residenziale	altri piani	<input type="checkbox"/> 1
2 - Servizi alla residenza		
3 - Commerciale o terziaria		
4 - Rurale ( stalla, deposito, fienile )		
5 - Pubblico o di uso pubblico		
6 - Religiosa		

---

**PRESCRIZIONI SPECIFICHE**

Eliminazione elementi in contrasto	<input checked="" type="checkbox"/>
------------------------------------	-------------------------------------

---

---

**INTERVENTO**

Operazione urbanistica

Operazione edilizia

---

**GRADO DI INTERVENTO SUGLI EDIFICI**

5

- 1 - Restauro
- 2 - Risanamento conservativo
- 3 - Ristrutturazione interna
- 4 - Conferma dello stato di fatto
- 5 - Ristrutturazione edilizia
- 6 - Trasformazione per riqualificazione ambientale
- 7 - Demolizione

---

**GRADO DI INTERVENTO SULLE FACCIATE**

- 1 - Restauro con obbligo di ridefinizione progettuale degli elementi in contrasto o delle superfetazioni
- 2 - Rifacimento con ripristino elementi compositivi originari
- 3 - Riprogettazione

---

**AUTORIZZAZIONE**

Per unità minima di intervento

Per Piano unitario di intervento

---

**DESTINAZIONE D'USO**

- 1 - Residenziale p.t.  1
- 2 - Servizi alla residenza altri piani  1
- 3 - Commerciale o terziaria
- 4 - Rurale ( stalla, deposito, fienile )
- 5 - Pubblico o di uso pubblico
- 6 - Religiosa

---

**PRESCRIZIONI SPECIFICHE**

Eliminazione elementi in contrasto

---

---

**INTERVENTO**

- Operazione urbanistica
- Operazione edilizia

---

**GRADO DI INTERVENTO SUGLI EDIFICI**

5

- 1 - Restauro
- 2 - Risanamento conservativo
- 3 - Ristrutturazione interna
- 4 - Conferma dello stato di fatto
- 5 - Ristrutturazione edilizia
- 6 - Trasformazione per riqualificazione ambientale
- 7 - Demolizione

---

**GRADO DI INTERVENTO SULLE FACCIATE**

- 1 - Restauro con obbligo di ridefinizione progettuale degli elementi in contrasto o delle superfetazioni
- 2 - Rifacimento con ripristino elementi compositivi originari
- 3 - Riprogettazione

---

**AUTORIZZAZIONE**

- Per unità minima di intervento
- Per Piano unitario di intervento

---

**DESTINAZIONE D'USO**

- 1 - Residenziale p.t.  1  3
- 2 - Servizi alla residenza altri piani  1
- 3 - Commerciale o terziaria
- 4 - Rurale ( stalla, deposito, fienile )
- 5 - Pubblico o di uso pubblico
- 6 - Religiosa

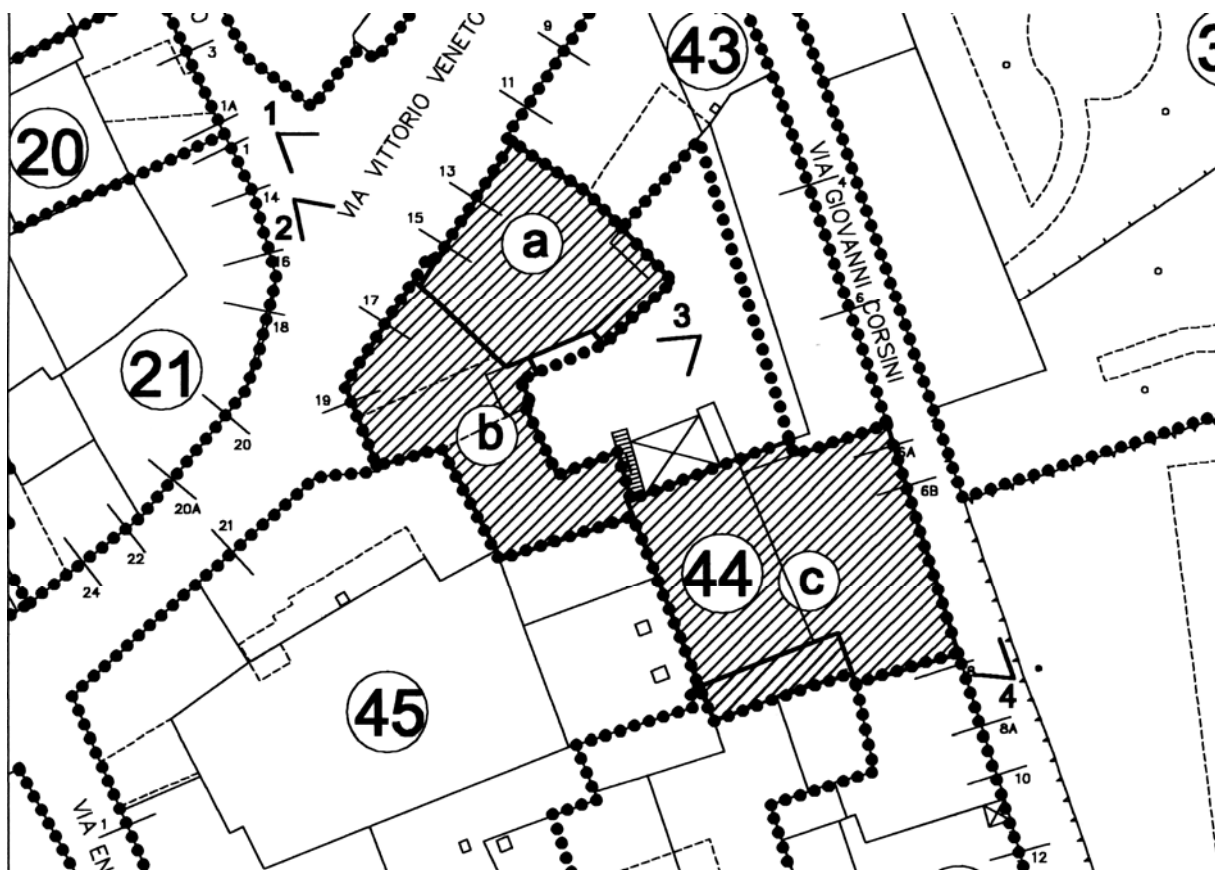
---

**PRESCRIZIONI SPECIFICHE**

- Eliminazione elementi in contrasto
-

**IDENTIFICAZIONE**

Dati catastali Ubicazione: via V. Veneto, Via G. Corsini	Mappale n° N° civico: 13 – 15 – 17 – 19. 6° - 6b
Descrizione elementi tipologici generali	impianto a corpi articolati e profondità variabile con fronti su strada e su cortili comuni. Androne passante. Accesso pedonale e carrale diretto da strada.
Datazione impianto originario	in parte esistente al 1853.
Datazione interventi successivi	XX sec. anni '60 – '70 completamente trasformato.
Numero unità immobiliari	
Numero degli abitanti	17
Aree aperte	-



---

**INTERVENTO**

Operazione urbanistica	<input type="checkbox"/>
Operazione edilizia	<input checked="" type="checkbox"/>

---

**GRADO DI INTERVENTO SUGLI EDIFICI**

6

- 1 - Restauro
- 2 - Risanamento conservativo
- 3 - Ristrutturazione interna
- 4 - Conferma dello stato di fatto
- 5 - Ristrutturazione edilizia
- 6 - Trasformazione per riqualificazione ambientale
- 7 - Demolizione

---

**GRADO DI INTERVENTO SULLE FACCIATE**

- 1 - Restauro con obbligo di ridefinizione progettuale degli elementi in contrasto o delle superfetazioni
- 2 - Rifacimento con ripristino elementi compositivi originari
- 3 - Riprogettazione

---

**AUTORIZZAZIONE**

Per unità minima di intervento	<input checked="" type="checkbox"/>
Per Piano unitario di intervento	<input type="checkbox"/>

---

**DESTINAZIONE D'USO**

	p.t.	<input type="checkbox"/> 3
1 - Residenziale	altri piani	<input type="checkbox"/> 1
2 - Servizi alla residenza		
3 - Commerciale o terziaria		
4 - RURALE ( stalla, deposito, fienile )		
5 - Pubblico o di uso pubblico		
6 - Religiosa		

---

**PRESCRIZIONI SPECIFICHE**

Eliminazione elementi in contrasto	<input checked="" type="checkbox"/>
------------------------------------	-------------------------------------

---

---

**INTERVENTO**

Operazione urbanistica

Operazione edilizia

---

**GRADO DI INTERVENTO SUGLI EDIFICI**

1 - Restauro

2 - Risanamento conservativo

3 - Ristrutturazione interna

4 - Conferma dello stato di fatto

5 - Ristrutturazione edilizia

6 - Trasformazione per riqualificazione ambientale

7 - Demolizione

---

**GRADO DI INTERVENTO SULLE FACCIATE**

1 - Restauro con obbligo di ridefinizione progettuale degli elementi in contrasto o delle superfetazioni

2 - Rifacimento con ripristino elementi compositivi originari

3 - Riprogettazione

---

**AUTORIZZAZIONE**

Per unità minima di intervento

Per Piano unitario di intervento

---

**DESTINAZIONE D'USO**

1 - Residenziale

p.t.

2 - Servizi alla residenza

altri piani

3 - Commerciale o terziaria

4 - Rurale ( stalla, deposito, fienile )

5 - Pubblico o di uso pubblico

6 - Religiosa

---

**PRESCRIZIONI SPECIFICHE**

Eliminazione elementi in contrasto

---

**INTERVENTO**

Operazione urbanistica	<input type="checkbox"/>
Operazione edilizia	<input checked="" type="checkbox"/>

---

**GRADO DI INTERVENTO SUGLI EDIFICI**

6

- 1 - Restauro
- 2 - Risanamento conservativo
- 3 - Ristrutturazione interna
- 4 - Conferma dello stato di fatto
- 5 - Ristrutturazione edilizia
- 6 - Trasformazione per riqualificazione ambientale
- 7 - Demolizione

---

**GRADO DI INTERVENTO SULLE FACCIATE**

- 1 - Restauro con obbligo di ridefinizione progettuale degli elementi in contrasto o delle superfetazioni
- 2 - Rifacimento con ripristino elementi compositivi originari
- 3 - Riprogettazione

---

**AUTORIZZAZIONE**

Per unità minima di intervento	<input checked="" type="checkbox"/>
Per Piano unitario di intervento	<input type="checkbox"/>

---

**DESTINAZIONE D'USO**

	p.t.	<input type="checkbox"/> 1
1 - Residenziale	altri piani	<input type="checkbox"/> 1
2 - Servizi alla residenza		
3 - Commerciale o terziaria		
4 - Rurale ( stalla, deposito, fienile )		
5 - Pubblico o di uso pubblico		
6 - Religiosa		

---

**PRESCRIZIONI SPECIFICHE**

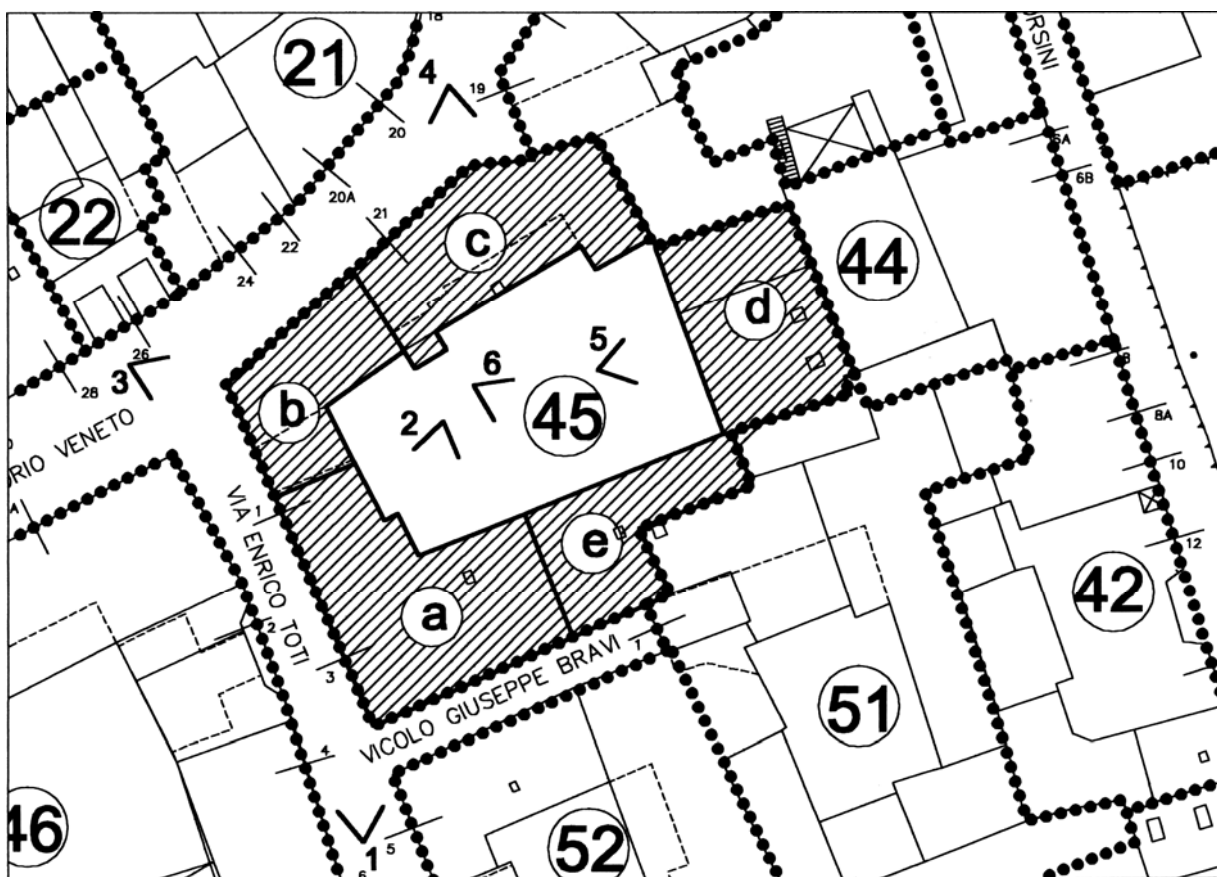
Eliminazione elementi in contrasto	<input checked="" type="checkbox"/>
------------------------------------	-------------------------------------

---



**IDENTIFICAZIONE**

Dati catastali	Mappale n°
Ubicazione: via V. Veneto ang. Via E. Toti ang. Vicolo G. Bravi.	N° civico: 21 – 1 – 3
Descrizione elementi tipologici generali	impianto a corte interna chiusa, corpo a profondità variabile con androne passante; in fregio alla strada ed a soluzione d'angolo.
Datazione impianto originario	sec. XIX
Datazione interventi successivi	sec. XX anni '60 –'70 '80
Numero unità immobiliari	
Numero degli abitanti	17
Aree aperte	corte interna con pavimentazione in cemento.



---

**INTERVENTO**

Operazione urbanistica	<input type="checkbox"/>
Operazione edilizia	<input checked="" type="checkbox"/>

---

**GRADO DI INTERVENTO SUGLI EDIFICI**

5

- 1 - Restauro
- 2 - Risanamento conservativo
- 3 - Ristrutturazione interna
- 4 - Conferma dello stato di fatto
- 5 - Ristrutturazione edilizia
- 6 - Trasformazione per riqualificazione ambientale
- 7 - Demolizione

---

**GRADO DI INTERVENTO SULLE FACCIATE**

1

- 1 - Restauro con obbligo di ridefinizione progettuale degli elementi in contrasto o delle superfetazioni
- 2 - Rifacimento con ripristino elementi compositivi originari
- 3 - Riprogettazione

---

**AUTORIZZAZIONE**

Per unità minima di intervento	<input checked="" type="checkbox"/>
Per Piano unitario di intervento	<input type="checkbox"/>

---

**DESTINAZIONE D'USO**

	p.t.	<input type="checkbox"/> 1
1 - Residenziale	altri piani	<input type="checkbox"/> 1
2 - Servizi alla residenza		
3 - Commerciale o terziaria		
4 - Rurale ( stalla, deposito, fienile )		
5 - Pubblico o di uso pubblico		
6 - Religiosa		

---

**PRESCRIZIONI SPECIFICHE**

Eliminazione elementi in contrasto	<input checked="" type="checkbox"/>
------------------------------------	-------------------------------------

---

---

**INTERVENTO**

Operazione urbanistica

Operazione edilizia

---

**GRADO DI INTERVENTO SUGLI EDIFICI**

1 - Restauro

2 - Risanamento conservativo

3 - Ristrutturazione interna

4 - Conferma dello stato di fatto

5 - Ristrutturazione edilizia

6 - Trasformazione per riqualificazione ambientale

7 - Demolizione

---

**GRADO DI INTERVENTO SULLE FACCIATE**

1 - Restauro con obbligo di ridefinizione progettuale degli elementi in contrasto o delle superfetazioni

2 - Rifacimento con ripristino elementi compositivi originari

3 - Riprogettazione

---

**AUTORIZZAZIONE**

Per unità minima di intervento

Per Piano unitario di intervento

---

**DESTINAZIONE D'USO**

1 - Residenziale

p.t.

altri piani

2 - Servizi alla residenza

3 - Commerciale o terziaria

4 - Rurale ( stalla, deposito, fienile )

5 - Pubblico o di uso pubblico

6 - Religiosa

---

**PRESCRIZIONI SPECIFICHE**

Eliminazione elementi in contrasto

---

**INTERVENTO**

Operazione urbanistica	<input type="checkbox"/>
Operazione edilizia	<input checked="" type="checkbox"/>

---

**GRADO DI INTERVENTO SUGLI EDIFICI**

3

- 1 - Restauro
- 2 - Risanamento conservativo
- 3 - Ristrutturazione interna
- 4 - Conferma dello stato di fatto
- 5 - Ristrutturazione edilizia
- 6 - Trasformazione per riqualificazione ambientale
- 7 - Demolizione

---

**GRADO DI INTERVENTO SULLE FACCIATE**

- 1 - Restauro con obbligo di ridefinizione progettuale degli elementi in contrasto o delle superfetazioni
- 2 - Rifacimento con ripristino elementi compositivi originari
- 3 - Riprogettazione

---

**AUTORIZZAZIONE**

Per unità minima di intervento	<input checked="" type="checkbox"/>
Per Piano unitario di intervento	<input type="checkbox"/>

---

**DESTINAZIONE D'USO**

	p.t.	<input type="checkbox"/> 1
1 - Residenziale	altri piani	<input type="checkbox"/> 1
2 - Servizi alla residenza		
3 - Commerciale o terziaria		
4 - RURALE ( stalla, deposito, fienile )		
5 - Pubblico o di uso pubblico		
6 - Religiosa		

---

**PRESCRIZIONI SPECIFICHE**

Eliminazione elementi in contrasto	<input checked="" type="checkbox"/>
------------------------------------	-------------------------------------

---

---

**INTERVENTO**

Operazione urbanistica	<input type="checkbox"/>
Operazione edilizia	<input checked="" type="checkbox"/>

---

**GRADO DI INTERVENTO SUGLI EDIFICI**

5

- 1 - Restauro
- 2 - Risanamento conservativo
- 3 - Ristrutturazione interna
- 4 - Conferma dello stato di fatto
- 5 - Ristrutturazione edilizia
- 6 - Trasformazione per riqualificazione ambientale
- 7 - Demolizione

---

**GRADO DI INTERVENTO SULLE FACCIATE**

- 1 - Restauro con obbligo di ridefinizione progettuale degli elementi in contrasto o delle superfetazioni
- 2 - Rifacimento con ripristino elementi compositivi originari
- 3 - Riprogettazione

---

**AUTORIZZAZIONE**

Per unità minima di intervento	<input checked="" type="checkbox"/>
Per Piano unitario di intervento	<input type="checkbox"/>

---

**DESTINAZIONE D'USO**

	p.t.	<input type="checkbox"/> 2
1 - Residenziale	altri piani	<input type="checkbox"/> 2
2 - Servizi alla residenza		
3 - Commerciale o terziaria		
4 - Rurale ( stalla, deposito, fienile )		
5 - Pubblico o di uso pubblico		
6 - Religiosa		

---

**PRESCRIZIONI SPECIFICHE**

Eliminazione elementi in contrasto	<input checked="" type="checkbox"/>
------------------------------------	-------------------------------------

---

---

**INTERVENTO**

Operazione urbanistica	<input type="checkbox"/>
Operazione edilizia	<input checked="" type="checkbox"/>

---

**GRADO DI INTERVENTO SUGLI EDIFICI**

6

- 1 - Restauro
- 2 - Risanamento conservativo
- 3 - Ristrutturazione interna
- 4 - Conferma dello stato di fatto
- 5 - Ristrutturazione edilizia
- 6 - Trasformazione per riqualificazione ambientale
- 7 - Demolizione

---

**GRADO DI INTERVENTO SULLE FACCIATE**

- 1 - Restauro con obbligo di ridefinizione progettuale degli elementi in contrasto o delle superfetazioni
- 2 - Rifacimento con ripristino elementi compositivi originari
- 3 - Riprogettazione

---

**AUTORIZZAZIONE**

Per unità minima di intervento	<input checked="" type="checkbox"/>
Per Piano unitario di intervento	<input type="checkbox"/>

---

**DESTINAZIONE D'USO**

	p.t.	<input type="checkbox"/> 1
1 - Residenziale	altri piani	<input type="checkbox"/> 1
2 - Servizi alla residenza		
3 - Commerciale o terziaria		
4 - Rurale ( stalla, deposito, fienile )		
5 - Pubblico o di uso pubblico		
6 - Religiosa		

---

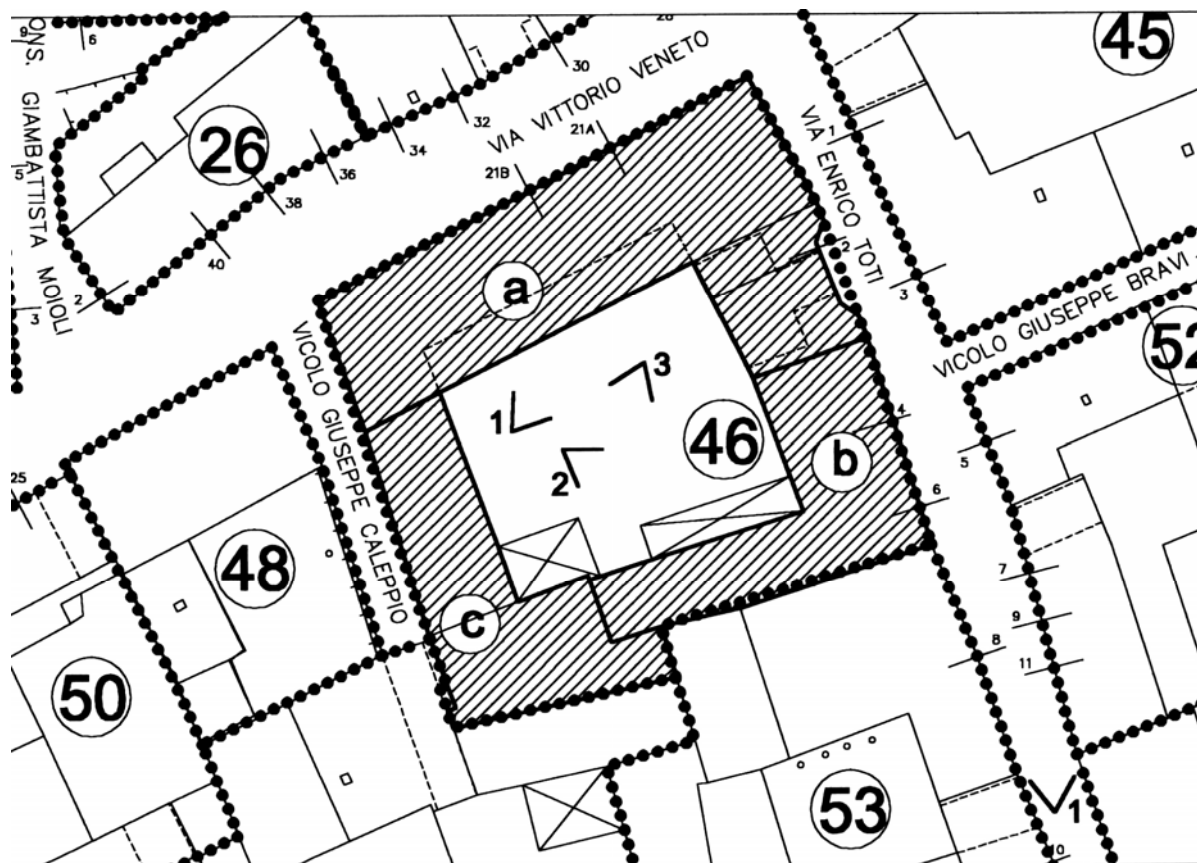
**PRESCRIZIONI SPECIFICHE**

Eliminazione elementi in contrasto	<input checked="" type="checkbox"/>
------------------------------------	-------------------------------------

---

**IDENTIFICAZIONE**

Dati catastali	Mappale n°
Ubicazione: Via V. Veneto ang. Via E.Toti	N° civico: 21a – 21b. 2 – 4 - 6
Descrizione elementi tipologici generali	impianto in cortina su strada con androne passante, a soluzione d'angolo ed a corte interna chiusa. Accesso pedonale e carrale diretto da strada.
Datazione impianto originario	parte esistente al 1853 ( porz. "a" e parte porz. "b").
Datazione interventi successivi	XX sec. anni '50 – '70.
Numero unità immobiliari	
Numero degli abitanti	19
Aree aperte	corte interna con pavimentazione in cemento e ciotoli.







---

**INTERVENTO**

Operazione urbanistica	<input type="checkbox"/>
Operazione edilizia	<input checked="" type="checkbox"/>

---

**GRADO DI INTERVENTO SUGLI EDIFICI**

6

- 1 - Restauro
- 2 - Risanamento conservativo
- 3 - Ristrutturazione interna
- 4 - Conferma dello stato di fatto
- 5 - Ristrutturazione edilizia
- 6 - Trasformazione per riqualificazione ambientale
- 7 - Demolizione

---

**GRADO DI INTERVENTO SULLE FACCIATE**

- 1 - Restauro con obbligo di ridefinizione progettuale degli elementi in contrasto o delle superfetazioni
- 2 - Rifacimento con ripristino elementi compositivi originari
- 3 - Riprogettazione

---

**AUTORIZZAZIONE**

Per unità minima di intervento	<input checked="" type="checkbox"/>
Per Piano unitario di intervento	<input type="checkbox"/>

---

**DESTINAZIONE D'USO**

	p.t.	<input type="checkbox"/> 1
1 - Residenziale	altri piani	<input type="checkbox"/> 1
2 - Servizi alla residenza		
3 - Commerciale o terziaria		
4 - Rurale ( stalla, deposito, fienile )		
5 - Pubblico o di uso pubblico		
6 - Religiosa		

---

**PRESCRIZIONI SPECIFICHE**

Eliminazione elementi in contrasto	<input checked="" type="checkbox"/>
------------------------------------	-------------------------------------

---

---

**INTERVENTO**

Operazione urbanistica

Operazione edilizia

---

**GRADO DI INTERVENTO SUGLI EDIFICI**

1 - Restauro

2 - Risanamento conservativo

3 - Ristrutturazione interna

4 - Conferma dello stato di fatto

5 - Ristrutturazione edilizia

6 - Trasformazione per riqualificazione ambientale

7 - Demolizione

---

**GRADO DI INTERVENTO SULLE FACCIATE**

1 - Restauro con obbligo di ridefinizione progettuale degli elementi in contrasto o delle superfetazioni

2 - Rifacimento con ripristino elementi compositivi originari

3 - Riprogettazione

---

**AUTORIZZAZIONE**

Per unità minima di intervento

Per Piano unitario di intervento

---

**DESTINAZIONE D'USO**

1 - Residenziale

p.t.

2 - Servizi alla residenza

altri piani

3 - Commerciale o terziaria

4 - Rurale ( stalla, deposito, fienile )

5 - Pubblico o di uso pubblico

6 - Religiosa

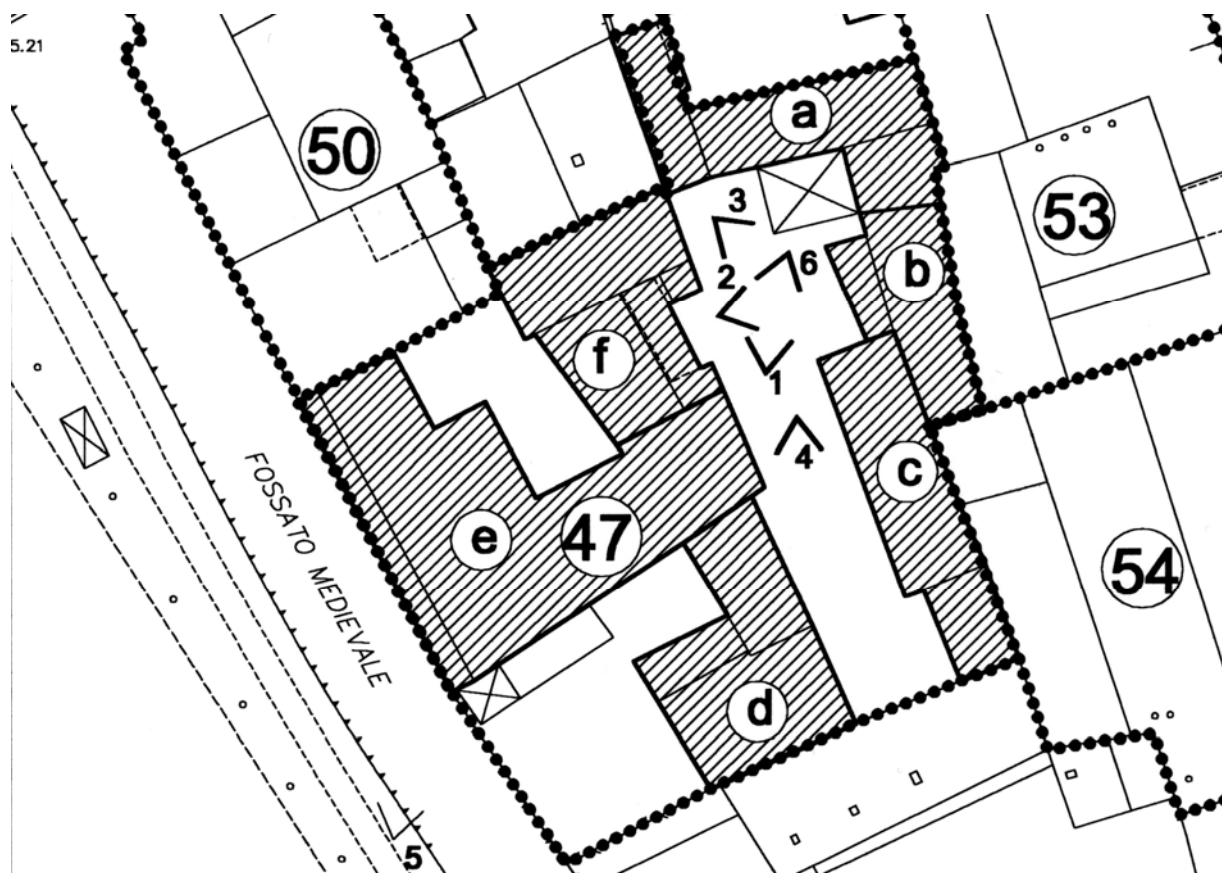
---

**PRESCRIZIONI SPECIFICHE**

Eliminazione elementi in contrasto

**IDENTIFICAZIONE**

Dati catastali Ubicazione: Vicolo G. Caleppio	Mappale n° N° civico: 2
Descrizione elementi tipologici generali	aggregazione disarticolata di corpi in aree di pertinenza. Accesso pedonale e carrale attraverso androne.
Datazione impianto originario	XX sec. anni '50 - '80. Tracce di porz. ("a", "f", "d") esistenti al 1853.
Datazione interventi successivi	XX sec. anni '50 - '70 completa riedificazione porz. "f", "d".
Numero unità immobiliari	
Numero degli abitanti	31
Aree aperte	cortile interno con pavimentazione in cemento.



---

**INTERVENTO**

Operazione urbanistica	<input type="checkbox"/>
Operazione edilizia	<input checked="" type="checkbox"/>

---

**GRADO DI INTERVENTO SUGLI EDIFICI**

5

- 1 - Restauro
- 2 - Risanamento conservativo
- 3 - Ristrutturazione interna
- 4 - Conferma dello stato di fatto
- 5 - Ristrutturazione edilizia
- 6 - Trasformazione per riqualificazione ambientale
- 7 - Demolizione

---

**GRADO DI INTERVENTO SULLE FACCIATE**

- 1 - Restauro con obbligo di ridefinizione progettuale degli elementi in contrasto o delle superfetazioni
- 2 - Rifacimento con ripristino elementi compositivi originari
- 3 - Riprogettazione

---

**AUTORIZZAZIONE**

Per unità minima di intervento	<input checked="" type="checkbox"/>
Per Piano unitario di intervento	<input type="checkbox"/>

---

**DESTINAZIONE D'USO**

	p.t.	<input type="checkbox"/> 1
1 - Residenziale	altri piani	<input type="checkbox"/> 1
2 - Servizi alla residenza		
3 - Commerciale o terziaria		
4 - RURALE ( stalla, deposito, fienile )		
5 - Pubblico o di uso pubblico		
6 - Religiosa		

---

**PRESCRIZIONI SPECIFICHE**

Eliminazione elementi in contrasto	<input checked="" type="checkbox"/>
------------------------------------	-------------------------------------

---

---

**INTERVENTO**

Operazione urbanistica

Operazione edilizia

---

**GRADO DI INTERVENTO SUGLI EDIFICI**

1 - Restauro

2 - Risanamento conservativo

3 - Ristrutturazione interna

4 - Conferma dello stato di fatto

5 - Ristrutturazione edilizia

6 - Trasformazione per riqualificazione ambientale

7 - Demolizione

---

**GRADO DI INTERVENTO SULLE FACCIATE**

1 - Restauro con obbligo di ridefinizione progettuale degli elementi in contrasto o delle superfetazioni

2 - Rifacimento con ripristino elementi compositivi originari

3 - Riprogettazione

---

**AUTORIZZAZIONE**

Per unità minima di intervento

Per Piano unitario di intervento

---

**DESTINAZIONE D'USO**

1 - Residenziale

p.t.

2 - Servizi alla residenza

altri piani

3 - Commerciale o terziaria

4 - Rurale ( stalla, deposito, fienile )

5 - Pubblico o di uso pubblico

6 - Religiosa

---

**PRESCRIZIONI SPECIFICHE**

Eliminazione elementi in contrasto



---

**INTERVENTO**

Operazione urbanistica	<input type="checkbox"/>
Operazione edilizia	<input checked="" type="checkbox"/>

---

**GRADO DI INTERVENTO SUGLI EDIFICI**

6

- 1 - Restauro
- 2 - Risanamento conservativo
- 3 - Ristrutturazione interna
- 4 - Conferma dello stato di fatto
- 5 - Ristrutturazione edilizia
- 6 - Trasformazione per riqualificazione ambientale
- 7 - Demolizione

---

**GRADO DI INTERVENTO SULLE FACCIATE**

- 1 - Restauro con obbligo di ridefinizione progettuale degli elementi in contrasto o delle superfetazioni
- 2 - Rifacimento con ripristino elementi compositivi originari
- 3 - Riprogettazione

---

**AUTORIZZAZIONE**

Per unità minima di intervento	<input checked="" type="checkbox"/>
Per Piano unitario di intervento	<input type="checkbox"/>

---

**DESTINAZIONE D'USO**

	p.t.	<input type="checkbox"/> 1
1 - Residenziale	altri piani	<input type="checkbox"/> 1
2 - Servizi alla residenza		
3 - Commerciale o terziaria		
4 - Rurale ( stalla, deposito, fienile )		
5 - Pubblico o di uso pubblico		
6 - Religiosa		

---

**PRESCRIZIONI SPECIFICHE**

Eliminazione elementi in contrasto	<input checked="" type="checkbox"/>
------------------------------------	-------------------------------------

---





---

**INTERVENTO**

Operazione urbanistica	<input type="checkbox"/>
Operazione edilizia	<input checked="" type="checkbox"/>

---

**GRADO DI INTERVENTO SUGLI EDIFICI**

6

- 1 - Restauro
- 2 - Risanamento conservativo
- 3 - Ristrutturazione interna
- 4 - Conferma dello stato di fatto
- 5 - Ristrutturazione edilizia
- 6 - Trasformazione per riqualificazione ambientale
- 7 - Demolizione

---

**GRADO DI INTERVENTO SULLE FACCIATE**

- 1 - Restauro con obbligo di ridefinizione progettuale degli elementi in contrasto o delle superfetazioni
- 2 - Rifacimento con ripristino elementi compositivi originari
- 3 - Riprogettazione

---

**AUTORIZZAZIONE**

Per unità minima di intervento	<input checked="" type="checkbox"/>
Per Piano unitario di intervento	<input type="checkbox"/>

---

**DESTINAZIONE D'USO**

	p.t.	<input type="checkbox"/> 1
1 - Residenziale	altri piani	<input type="checkbox"/> 1
2 - Servizi alla residenza		
3 - Commerciale o terziaria		
4 - Rurale ( stalla, deposito, fienile )		
5 - Pubblico o di uso pubblico		
6 - Religiosa		

---

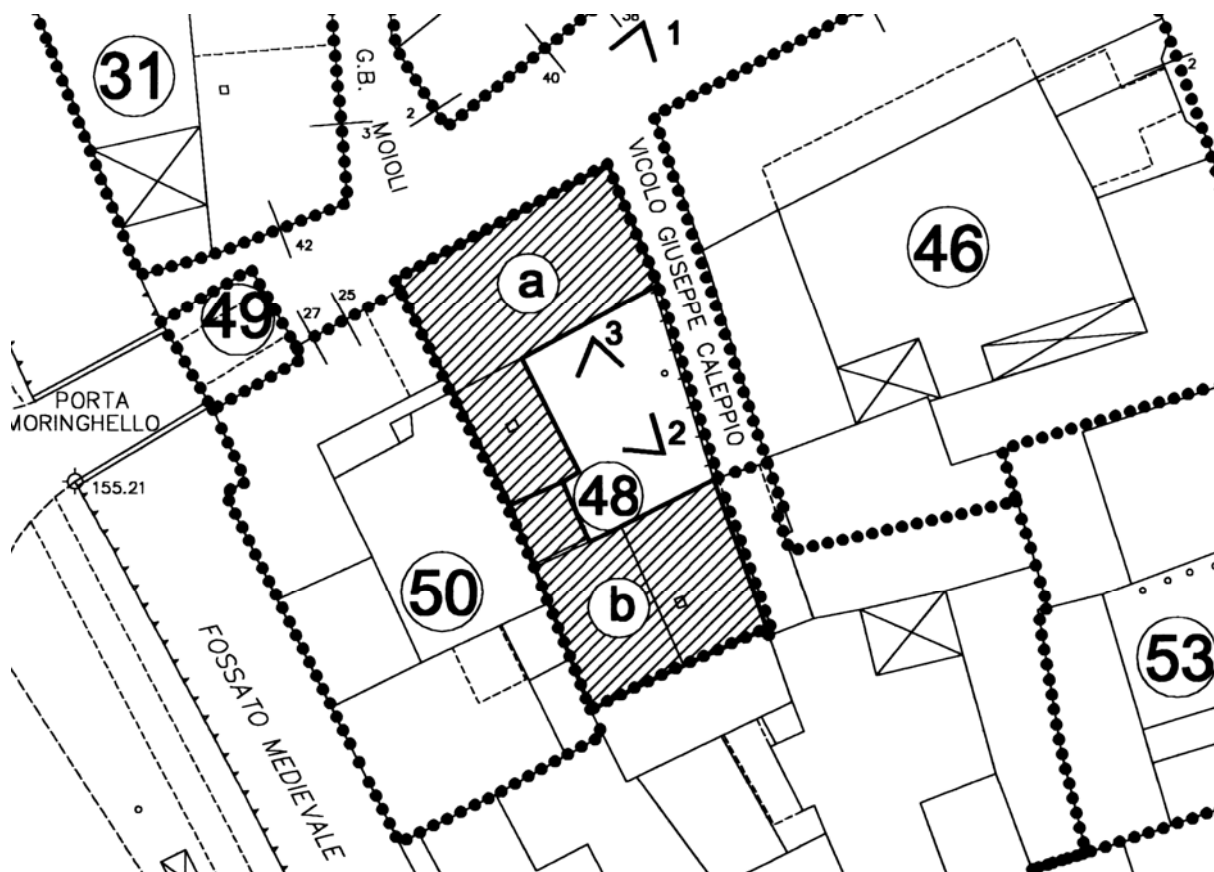
**PRESCRIZIONI SPECIFICHE**

Eliminazione elementi in contrasto	<input checked="" type="checkbox"/>
------------------------------------	-------------------------------------

---

**IDENTIFICAZIONE**

Dati catastali Ubicazione: Via V. Veneto	Mappale n° N° civico:
Descrizione elementi tipologici generali	impianto a corte interna aperta in soluzione d'angolo ed in fregio alla strada. Accesso pedonale e carrale diretto da strada.
Datazione impianto originario	parte esistente al 1853 (porz."b").
Datazione interventi successivi	XX sec. anni '60 – '80 completa edificazione e riedificazione.
Numero unità immobiliari	
Numero degli abitanti	
Aree aperte	cortile interno con pavimentazione in cemento.



---

**INTERVENTO**

Operazione urbanistica	<input type="checkbox"/>
Operazione edilizia	<input checked="" type="checkbox"/>

---

**GRADO DI INTERVENTO SUGLI EDIFICI**

4

- 1 - Restauro
- 2 - Risanamento conservativo
- 3 - Ristrutturazione interna
- 4 - Conferma dello stato di fatto
- 5 - Ristrutturazione edilizia
- 6 - Trasformazione per riqualificazione ambientale
- 7 - Demolizione

---

**GRADO DI INTERVENTO SULLE FACCIATE**

- 1 - Restauro con obbligo di ridefinizione progettuale degli elementi in contrasto o delle superfetazioni
- 2 - Rifacimento con ripristino elementi compositivi originari
- 3 - Riprogettazione

---

**AUTORIZZAZIONE**

Per unità minima di intervento	<input checked="" type="checkbox"/>
Per Piano unitario di intervento	<input type="checkbox"/>

---

**DESTINAZIONE D'USO**

	p.t.	<input type="checkbox"/> 1
1 - Residenziale	altri piani	<input type="checkbox"/> 1
2 - Servizi alla residenza		
3 - Commerciale o terziaria		
4 - Rurale ( stalla, deposito, fienile )		
5 - Pubblico o di uso pubblico		
6 - Religiosa		

---

**PRESCRIZIONI SPECIFICHE**

Eliminazione elementi in contrasto	<input checked="" type="checkbox"/>
------------------------------------	-------------------------------------

---

---

**INTERVENTO**

- Operazione urbanistica
- Operazione edilizia

---

**GRADO DI INTERVENTO SUGLI EDIFICI**

5

- 1 - Restauro
- 2 - Risanamento conservativo
- 3 - Ristrutturazione interna
- 4 - Conferma dello stato di fatto
- 5 - Ristrutturazione edilizia
- 6 - Trasformazione per riqualificazione ambientale
- 7 - Demolizione

---

**GRADO DI INTERVENTO SULLE FACCIATE**

- 1 - Restauro con obbligo di ridefinizione progettuale degli elementi in contrasto o delle superfetazioni
- 2 - Rifacimento con ripristino elementi compositivi originari
- 3 - Riprogettazione

---

**AUTORIZZAZIONE**

- Per unità minima di intervento
- Per Piano unitario di intervento

---

**DESTINAZIONE D'USO**

- 1 - Residenziale p.t.  1
- 2 - Servizi alla residenza altri piani  1
- 3 - Commerciale o terziaria
- 4 - RURALE ( stalla, deposito, fienile )
- 5 - Pubblico o di uso pubblico
- 6 - Religiosa

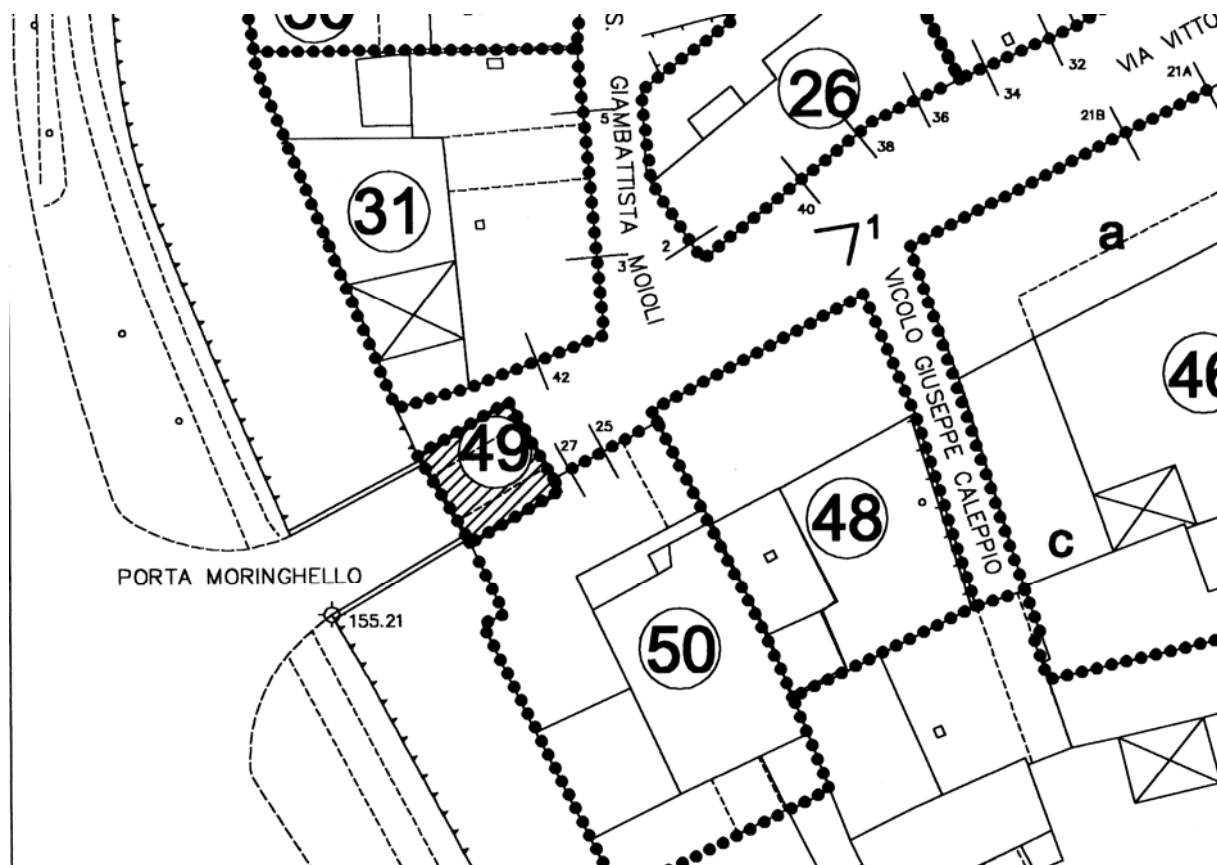
---

**PRESCRIZIONI SPECIFICHE**

- Eliminazione elementi in contrasto
-

**IDENTIFICAZIONE**

Dati catastali Ubicazione: P.ta Moringhella	Mappale n°
Descrizione elementi tipologici generali	portale con androne e soprastante torre costituente porta urbana (impianto a blocco isolato)
Datazione impianto originario	XV secolo
Datazione interventi successivi	XIX secolo
Numero unità immobiliari	1
Numero degli abitanti	-
Aree aperte	-



---

**INTERVENTO**

Operazione urbanistica

Operazione edilizia

---

**GRADO DI INTERVENTO SUGLI EDIFICI**

1 - Restauro

2 - Risanamento conservativo

3 - Ristrutturazione interna

4 - Conferma dello stato di fatto

5 - Ristrutturazione edilizia

6 - Trasformazione per riqualificazione ambientale

7 - Demolizione

---

**GRADO DI INTERVENTO SULLE FACCIATE**

1 - Restauro con obbligo di ridefinizione progettuale degli elementi in contrasto o delle superfetazioni

2 - Rifacimento con ripristino elementi compositivi originari

3 - Riprogettazione

---

**AUTORIZZAZIONE**

Per unità minima di intervento

Per Piano unitario di intervento

---

**DESTINAZIONE D'USO**

1 - Residenziale

p.t.

2 - Servizi alla residenza

altri piani

3 - Commerciale o terziaria

4 - Rurale ( stalla, deposito, fienile )

5 - Pubblico o di uso pubblico

6 - Religiosa

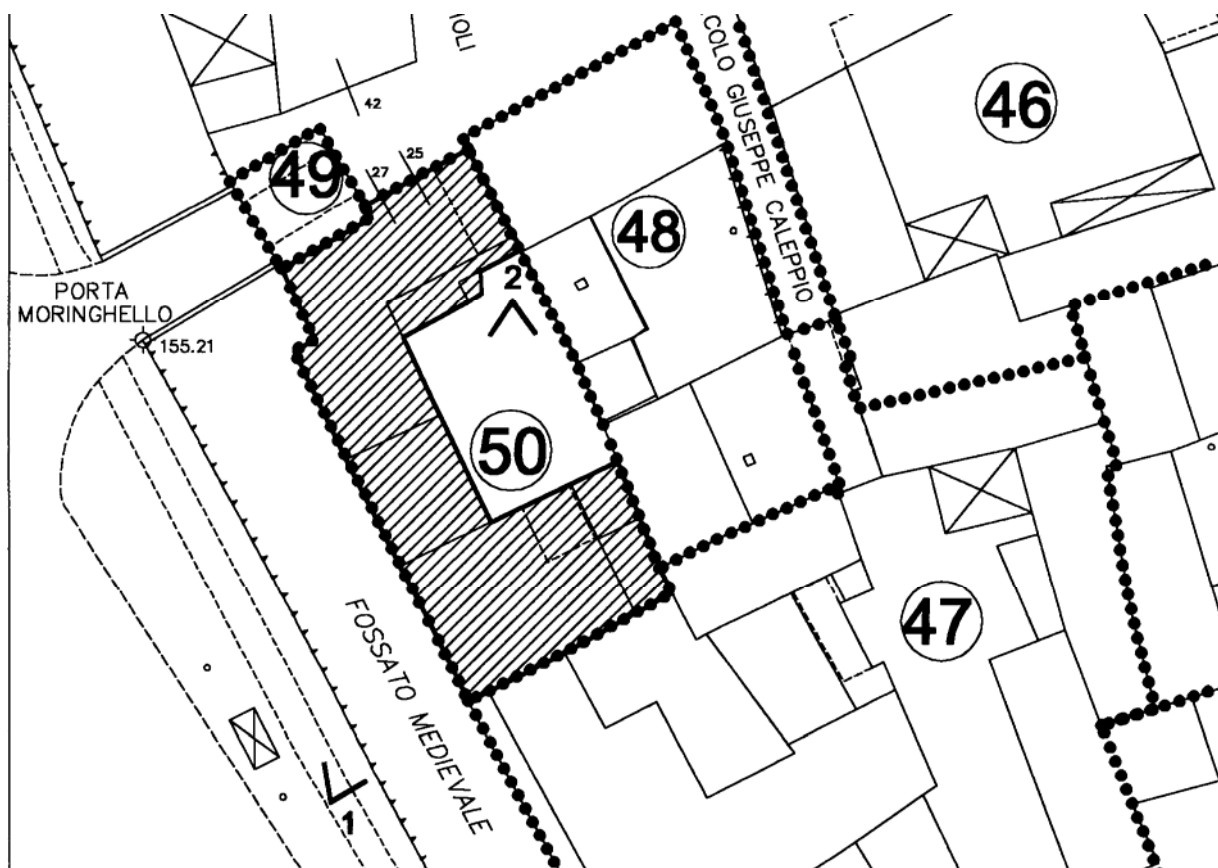
---

**PRESCRIZIONI SPECIFICHE**

Eliminazione elementi in contrasto

**IDENTIFICAZIONE**

Dati catastali Ubicazione: Via V. Veneto	Mappale n° N° civico: 25 - 27
Descrizione elementi tipologici generali	impianto a corte interna aperta e corpo semplice. Accesso pedonale e carrale diretto da strada
Datazione impianto originario	tracce esistenti al 1853.
Datazione interventi successivi	XX sec. anni '70 / '80 completa edificazione.
Numero unità immobiliari	
Numero degli abitanti	13
Aree aperte	cortile interno con pavimentazione in cemento.



---

**INTERVENTO**

Operazione urbanistica	<input type="checkbox"/>
Operazione edilizia	<input checked="" type="checkbox"/>

---

**GRADO DI INTERVENTO SUGLI EDIFICI**

4

- 1 - Restauro
- 2 - Risanamento conservativo
- 3 - Ristrutturazione interna
- 4 - Conferma dello stato di fatto
- 5 - Ristrutturazione edilizia
- 6 - Trasformazione per riqualificazione ambientale
- 7 - Demolizione

---

**GRADO DI INTERVENTO SULLE FACCIATE**

- 1 - Restauro con obbligo di ridefinizione progettuale degli elementi in contrasto o delle superfetazioni
- 2 - Rifacimento con ripristino elementi compositivi originari
- 3 - Riprogettazione

---

**AUTORIZZAZIONE**

Per unità minima di intervento	<input checked="" type="checkbox"/>
Per Piano unitario di intervento	<input type="checkbox"/>

---

**DESTINAZIONE D'USO**

	p.t.	<input type="checkbox"/> 1
1 - Residenziale	altri piani	<input type="checkbox"/> 1
2 - Servizi alla residenza		
3 - Commerciale o terziaria		
4 - Rurale ( stalla, deposito, fienile )		
5 - Pubblico o di uso pubblico		
6 - Religiosa		

---

**PRESCRIZIONI SPECIFICHE**

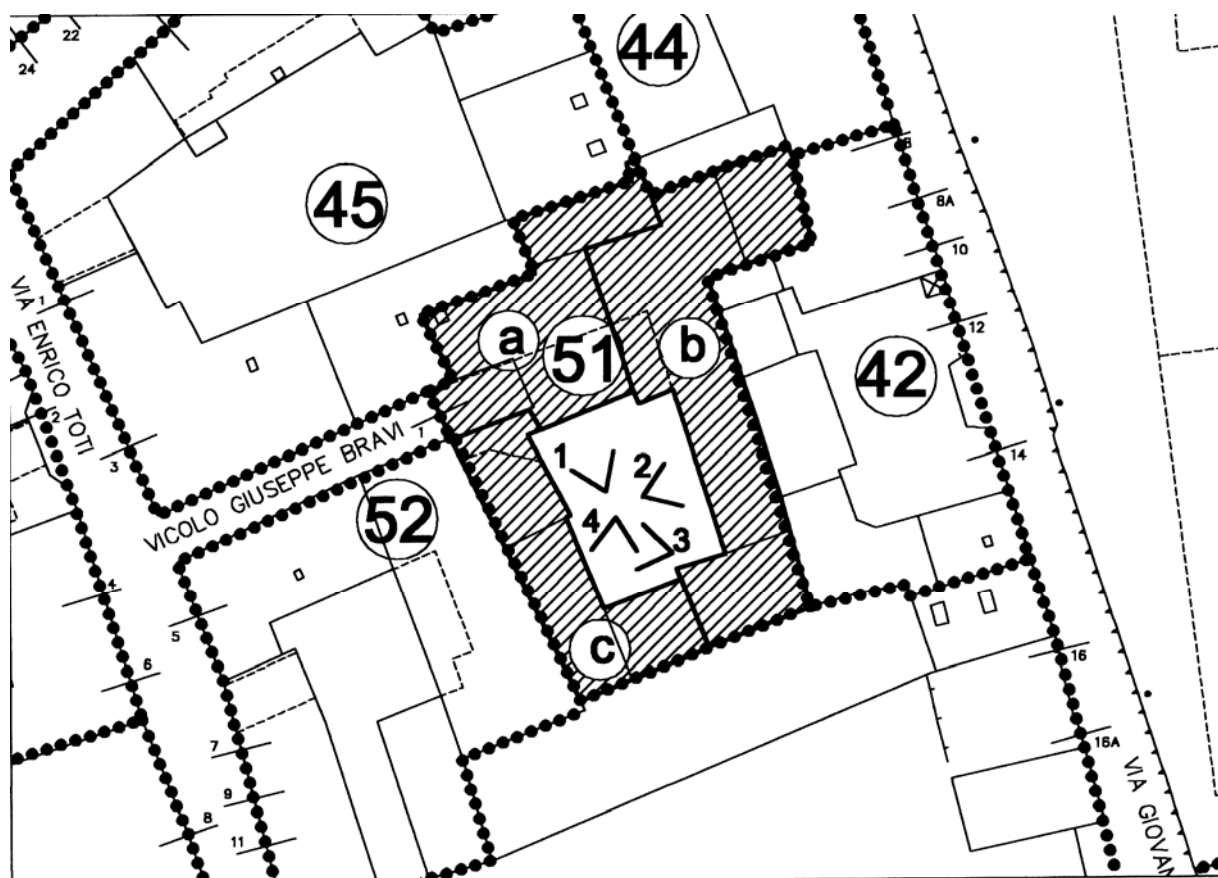
Eliminazione elementi in contrasto	<input checked="" type="checkbox"/>
------------------------------------	-------------------------------------

---



**IDENTIFICAZIONE**

Dati catastali Ubicazione: Vicolo G. Bravi	Mappale n° N° civico: 1
Descrizione elementi tipologici generali	impianto con corte interna chiusa a corpi semplici ed articolati. Accesso pedonale e carrale diretto da strada attraverso androne.
Datazione impianto originario	in parte esistente al 1853.
Datazione interventi successivi	XX sec. anni '60 – '90 completamente trasformato.
Numero unità immobiliari	
Numero degli abitanti	14
Aree aperte	corte interna.



---

**INTERVENTO**

Operazione urbanistica	<input type="checkbox"/>
Operazione edilizia	<input checked="" type="checkbox"/>

---

**GRADO DI INTERVENTO SUGLI EDIFICI**

5

- 1 - Restauro
- 2 - Risanamento conservativo
- 3 - Ristrutturazione interna
- 4 - Conferma dello stato di fatto
- 5 - Ristrutturazione edilizia
- 6 - Trasformazione per riqualificazione ambientale
- 7 - Demolizione

---

**GRADO DI INTERVENTO SULLE FACCIATE**

- 1 - Restauro con obbligo di ridefinizione progettuale degli elementi in contrasto o delle superfetazioni
- 2 - Rifacimento con ripristino elementi compositivi originari
- 3 - Riprogettazione

---

**AUTORIZZAZIONE**

Per unità minima di intervento	<input checked="" type="checkbox"/>
Per Piano unitario di intervento	<input type="checkbox"/>

---

**DESTINAZIONE D'USO**

	p.t.	<input type="checkbox"/> 1
1 - Residenziale	altri piani	<input type="checkbox"/> 1
2 - Servizi alla residenza		
3 - Commerciale o terziaria		
4 - RURALE ( stalla, deposito, fienile )		
5 - Pubblico o di uso pubblico		
6 - Religiosa		

---

**PRESCRIZIONI SPECIFICHE**

Eliminazione elementi in contrasto	<input checked="" type="checkbox"/>
------------------------------------	-------------------------------------

---

---

**INTERVENTO**

Operazione urbanistica	<input type="checkbox"/>
Operazione edilizia	<input checked="" type="checkbox"/>

---

**GRADO DI INTERVENTO SUGLI EDIFICI**

5

- 1 - Restauro
- 2 - Risanamento conservativo
- 3 - Ristrutturazione interna
- 4 - Conferma dello stato di fatto
- 5 - Ristrutturazione edilizia
- 6 - Trasformazione per riqualificazione ambientale
- 7 - Demolizione

---

**GRADO DI INTERVENTO SULLE FACCIATE**

- 1 - Restauro con obbligo di ridefinizione progettuale degli elementi in contrasto o delle superfetazioni
- 2 - Rifacimento con ripristino elementi compositivi originari
- 3 - Riprogettazione

---

**AUTORIZZAZIONE**

Per unità minima di intervento	<input checked="" type="checkbox"/>
Per Piano unitario di intervento	<input type="checkbox"/>

---

**DESTINAZIONE D'USO**

	p.t.	<input type="checkbox"/> 1
1 - Residenziale	altri piani	<input type="checkbox"/> 1
2 - Servizi alla residenza		
3 - Commerciale o terziaria		
4 - RURALE ( stalla, deposito, fienile )		
5 - Pubblico o di uso pubblico		
6 - Religiosa		

---

**PRESCRIZIONI SPECIFICHE**

Eliminazione elementi in contrasto	<input checked="" type="checkbox"/>
------------------------------------	-------------------------------------

---

---

**INTERVENTO**

Operazione urbanistica	<input type="checkbox"/>
Operazione edilizia	<input checked="" type="checkbox"/>

---

**GRADO DI INTERVENTO SUGLI EDIFICI**

4

- 1 - Restauro
- 2 - Risanamento conservativo
- 3 - Ristrutturazione interna
- 4 - Conferma dello stato di fatto
- 5 - Ristrutturazione edilizia
- 6 - Trasformazione per riqualificazione ambientale
- 7 - Demolizione

---

**GRADO DI INTERVENTO SULLE FACCIATE**

- 1 - Restauro con obbligo di ridefinizione progettuale degli elementi in contrasto o delle superfetazioni
- 2 - Rifacimento con ripristino elementi compositivi originari
- 3 - Riprogettazione

---

**AUTORIZZAZIONE**

Per unità minima di intervento	<input checked="" type="checkbox"/>
Per Piano unitario di intervento	<input type="checkbox"/>

---

**DESTINAZIONE D'USO**

	p.t.	<input type="checkbox"/> 1
1 - Residenziale	altri piani	<input type="checkbox"/> 1
2 - Servizi alla residenza		
3 - Commerciale o terziaria		
4 - Rurale ( stalla, deposito, fienile )		
5 - Pubblico o di uso pubblico		
6 - Religiosa		

---

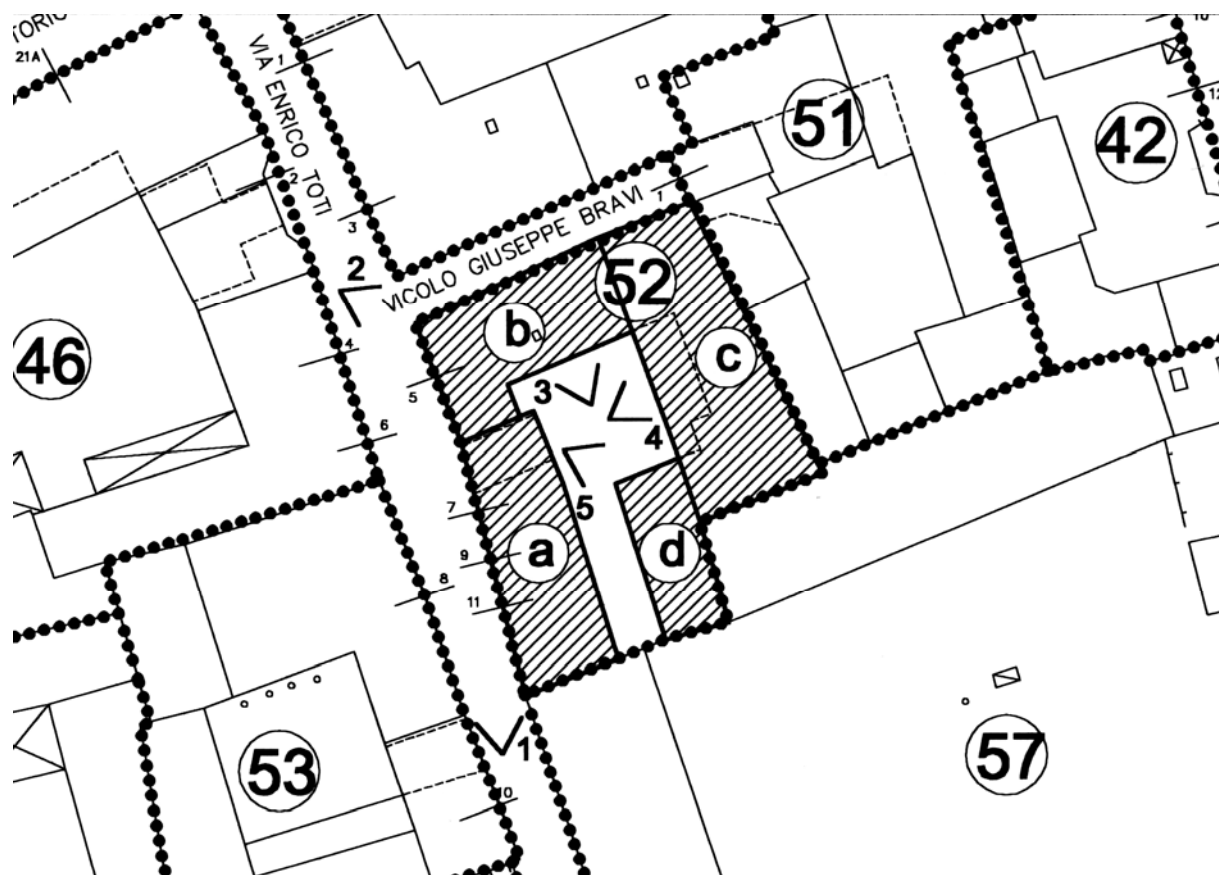
**PRESCRIZIONI SPECIFICHE**

Eliminazione elementi in contrasto	<input checked="" type="checkbox"/>
------------------------------------	-------------------------------------

---

**IDENTIFICAZIONE**

Dati catastali Ubicazione: via E. Toti ang. Via G. Bravi	Mappale n° N° civico: 5 - 7 - 9 - 11
Descrizione elementi tipologici generali	impianto a corte interna semichiusa a corpo semplice, in fregio alla strada ed a soluzione d'angolo.
Datazione impianto originario	parte esistente al 1853 (parte porz. a - b).
Datazione interventi successivi	XX sec. anni '60 - '90
Numero unità immobiliari	
Numero degli abitanti	7
Aree aperte	cortile interno con pavimentazione parte in cemento e parte in cubetti di porfido.





---

**INTERVENTO**

Operazione urbanistica

Operazione edilizia

---

**GRADO DI INTERVENTO SUGLI EDIFICI**

1 - Restauro

2 - Risanamento conservativo

3 - Ristrutturazione interna

4 - Conferma dello stato di fatto

5 - Ristrutturazione edilizia

6 - Trasformazione per riqualificazione ambientale

7 - Demolizione

---

**GRADO DI INTERVENTO SULLE FACCIATE**

1 - Restauro con obbligo di ridefinizione progettuale degli elementi in contrasto o delle superfetazioni

2 - Rifacimento con ripristino elementi compositivi originari

3 - Riprogettazione

---

**AUTORIZZAZIONE**

Per unità minima di intervento

Per Piano unitario di intervento

---

**DESTINAZIONE D'USO**

1 - Residenziale

p.t.

altri piani

2 - Servizi alla residenza

3 - Commerciale o terziaria

4 - Rurale ( stalla, deposito, fienile )

5 - Pubblico o di uso pubblico

6 - Religiosa

---

**PRESCRIZIONI SPECIFICHE**

Eliminazione elementi in contrasto





---

**INTERVENTO**

Operazione urbanistica	<input type="checkbox"/>
Operazione edilizia	<input checked="" type="checkbox"/>

---

**GRADO DI INTERVENTO SUGLI EDIFICI**

4

- 1 - Restauro
- 2 - Risanamento conservativo
- 3 - Ristrutturazione interna
- 4 - Conferma dello stato di fatto
- 5 - Ristrutturazione edilizia
- 6 - Trasformazione per riqualificazione ambientale
- 7 - Demolizione

---

**GRADO DI INTERVENTO SULLE FACCIATE**

- 1 - Restauro con obbligo di ridefinizione progettuale degli elementi in contrasto o delle superfetazioni
- 2 - Rifacimento con ripristino elementi compositivi originari
- 3 - Riprogettazione

---

**AUTORIZZAZIONE**

Per unità minima di intervento	<input checked="" type="checkbox"/>
Per Piano unitario di intervento	<input type="checkbox"/>

---

**DESTINAZIONE D'USO**

	p.t.	<input type="checkbox"/> 1
1 - Residenziale	altri piani	<input type="checkbox"/> 1
2 - Servizi alla residenza		
3 - Commerciale o terziaria		
4 - RURALE ( stalla, deposito, fienile )		
5 - Pubblico o di uso pubblico		
6 - Religiosa		

---

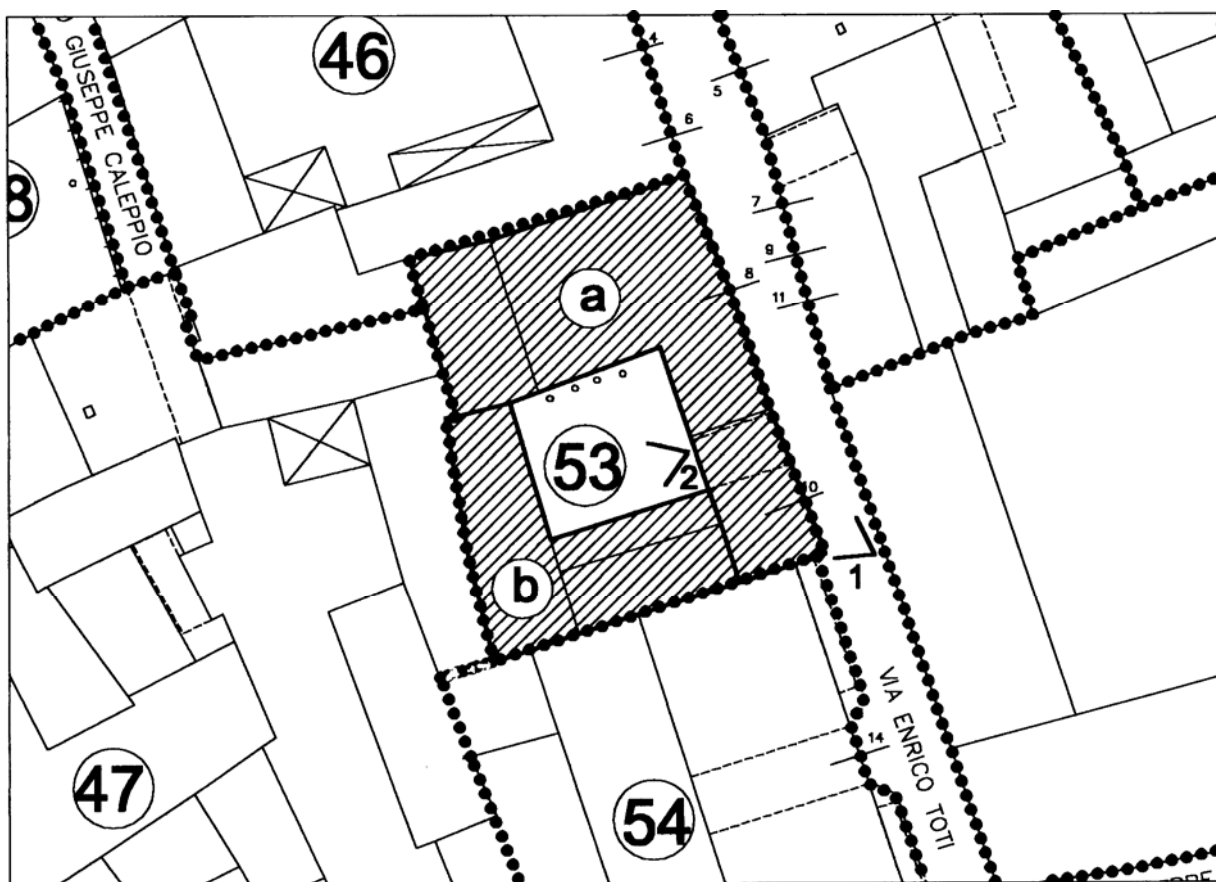
**PRESCRIZIONI SPECIFICHE**

Eliminazione elementi in contrasto	<input checked="" type="checkbox"/>
------------------------------------	-------------------------------------

---

**IDENTIFICAZIONE**

Dati catastali Ubicazione: Via E. Toti	Mappale n° N° civico: 8 – 10
Descrizione elementi tipologici generali	impianto in cortina edilizia su strada a corte interna chiusa e androne passante. Accesso pedonale e carrabile diretto da strada attraverso androne.
Datazione impianto originario	in parte esistente al 1853 (parte porz. a – b)
Datazione interventi successivi	XX sec. anni '50 – '70.
Numero unità immobiliari	
Numero degli abitanti	
Aree aperte	corte interna con pavimentazione in cemento



---

**INTERVENTO**

Operazione urbanistica	<input type="checkbox"/>
Operazione edilizia	<input checked="" type="checkbox"/>

---

**GRADO DI INTERVENTO SUGLI EDIFICI**

5

- 1 - Restauro
- 2 - Risanamento conservativo
- 3 - Ristrutturazione interna
- 4 - Conferma dello stato di fatto
- 5 - Ristrutturazione edilizia
- 6 - Trasformazione per riqualificazione ambientale
- 7 - Demolizione

---

**GRADO DI INTERVENTO SULLE FACCIATE**

- 1 - Restauro con obbligo di ridefinizione progettuale degli elementi in contrasto o delle superfetazioni
- 2 - Rifacimento con ripristino elementi compositivi originari
- 3 - Riprogettazione

---

**AUTORIZZAZIONE**

Per unità minima di intervento	<input checked="" type="checkbox"/>
Per Piano unitario di intervento	<input type="checkbox"/>

---

**DESTINAZIONE D'USO**

	p.t.	<input type="checkbox"/> 1
1 - Residenziale	altri piani	<input type="checkbox"/> 1
2 - Servizi alla residenza		
3 - Commerciale o terziaria		
4 - Rurale ( stalla, deposito, fienile )		
5 - Pubblico o di uso pubblico		
6 - Religiosa		

---

**PRESCRIZIONI SPECIFICHE**

Eliminazione elementi in contrasto	<input checked="" type="checkbox"/>
------------------------------------	-------------------------------------

---

---

**INTERVENTO**

Operazione urbanistica	<input type="checkbox"/>
Operazione edilizia	<input checked="" type="checkbox"/>

---

**GRADO DI INTERVENTO SUGLI EDIFICI**

6

- 1 - Restauro
- 2 - Risanamento conservativo
- 3 - Ristrutturazione interna
- 4 - Conferma dello stato di fatto
- 5 - Ristrutturazione edilizia
- 6 - Trasformazione per riqualificazione ambientale
- 7 - Demolizione

---

**GRADO DI INTERVENTO SULLE FACCIATE**

- 1 - Restauro con obbligo di ridefinizione progettuale degli elementi in contrasto o delle superfetazioni
- 2 - Rifacimento con ripristino elementi compositivi originari
- 3 - Riprogettazione

---

**AUTORIZZAZIONE**

Per unità minima di intervento	<input checked="" type="checkbox"/>
Per Piano unitario di intervento	<input type="checkbox"/>

---

**DESTINAZIONE D'USO**

	p.t.	<input type="checkbox"/> 1
1 - Residenziale	altri piani	<input type="checkbox"/> 1
2 - Servizi alla residenza		
3 - Commerciale o terziaria		
4 - RURALE ( stalla, deposito, fienile )		
5 - Pubblico o di uso pubblico		
6 - Religiosa		

---

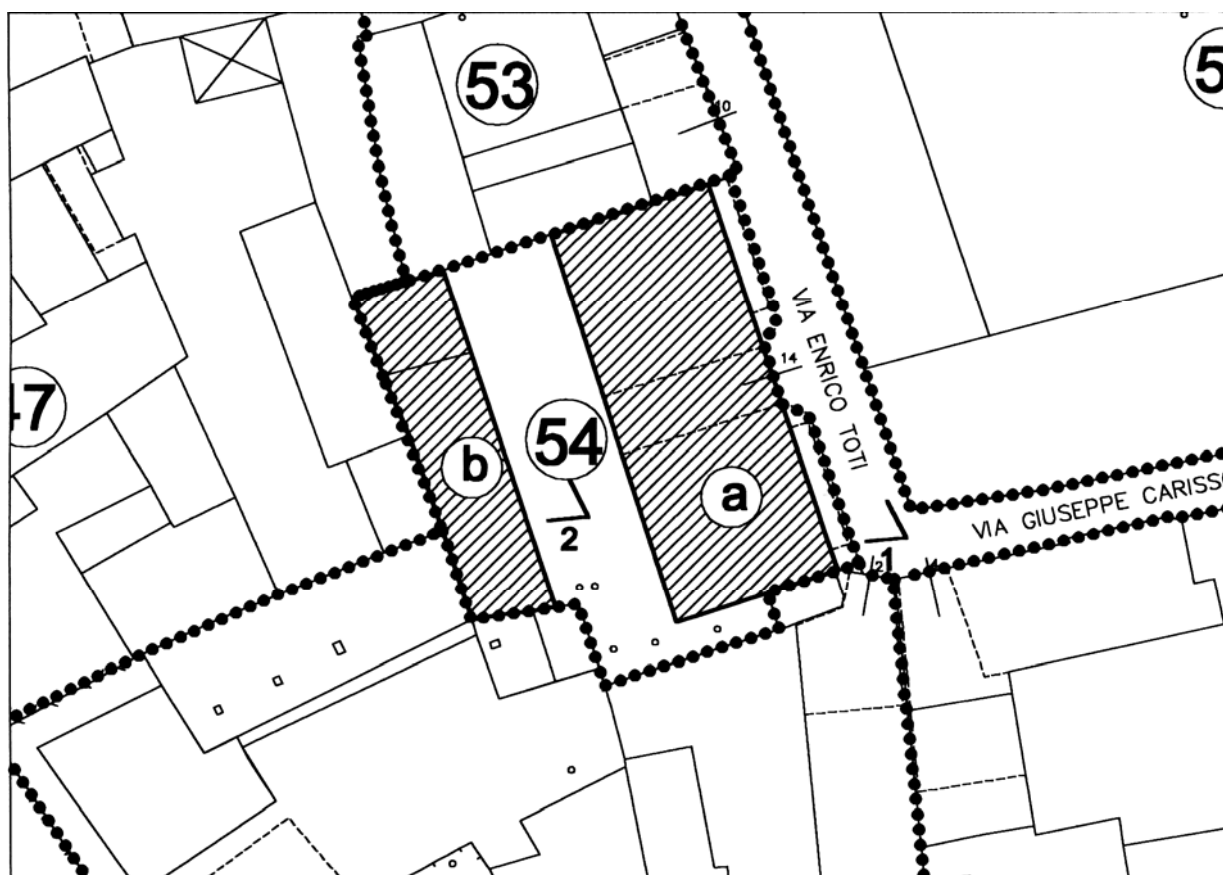
**PRESCRIZIONI SPECIFICHE**

Eliminazione elementi in contrasto	<input checked="" type="checkbox"/>
------------------------------------	-------------------------------------

---

**IDENTIFICAZIONE**

Dati catastali Ubicazione: Via E. Toti	Mappale n° N° civico: 14
Descrizione elementi tipologici generali	impianto a palazzina in cortina edilizia su strada e con androne passante. Accesso pedonale e carrale diretto da strada attraverso adrone
Datazione impianto originario	esistente al 1853 (porz. "a"), XX sec anni '80 (porz. "b").
Datazione interventi successivi	XX sec. anni '70 - '80.
Numero unità immobiliari	
Numero degli abitanti	5
Aree aperte	cortile interno con pavimentazione in cemento.



---

**INTERVENTO**

Operazione urbanistica	<input type="checkbox"/>
Operazione edilizia	<input checked="" type="checkbox"/>

---

**GRADO DI INTERVENTO SUGLI EDIFICI**

6

- 1 - Restauro
- 2 - Risanamento conservativo
- 3 - Ristrutturazione interna
- 4 - Conferma dello stato di fatto
- 5 - Ristrutturazione edilizia
- 6 - Trasformazione per riqualificazione ambientale
- 7 - Demolizione

---

**GRADO DI INTERVENTO SULLE FACCIATE**

- 1 - Restauro con obbligo di ridefinizione progettuale degli elementi in contrasto o delle superfetazioni
- 2 - Rifacimento con ripristino elementi compositivi originari
- 3 - Riprogettazione

---

**AUTORIZZAZIONE**

Per unità minima di intervento	<input checked="" type="checkbox"/>
Per Piano unitario di intervento	<input type="checkbox"/>

---

**DESTINAZIONE D'USO**

	p.t.	<input type="checkbox"/> 1
1 - Residenziale	altri piani	<input type="checkbox"/> 1
2 - Servizi alla residenza		
3 - Commerciale o terziaria		
4 - Rurale ( stalla, deposito, fienile )		
5 - Pubblico o di uso pubblico		
6 - Religiosa		

---

**PRESCRIZIONI SPECIFICHE**

Eliminazione elementi in contrasto	<input checked="" type="checkbox"/>
------------------------------------	-------------------------------------

---

---

**INTERVENTO**

- Operazione urbanistica
- Operazione edilizia

---

**GRADO DI INTERVENTO SUGLI EDIFICI**

6

- 1 - Restauro
- 2 - Risanamento conservativo
- 3 - Ristrutturazione interna
- 4 - Conferma dello stato di fatto
- 5 - Ristrutturazione edilizia
- 6 - Trasformazione per riqualificazione ambientale
- 7 - Demolizione

---

**GRADO DI INTERVENTO SULLE FACCIATE**

- 1 - Restauro con obbligo di ridefinizione progettuale degli elementi in contrasto o delle superfetazioni
- 2 - Rifacimento con ripristino elementi compositivi originari
- 3 - Riprogettazione

---

**AUTORIZZAZIONE**

- Per unità minima di intervento
- Per Piano unitario di intervento

---

**DESTINAZIONE D'USO**

- 1 - Residenziale p.t.  2
- 2 - Servizi alla residenza altri piani
- 3 - Commerciale o terziaria
- 4 - Rurale ( stalla, deposito, fienile )
- 5 - Pubblico o di uso pubblico
- 6 - Religiosa

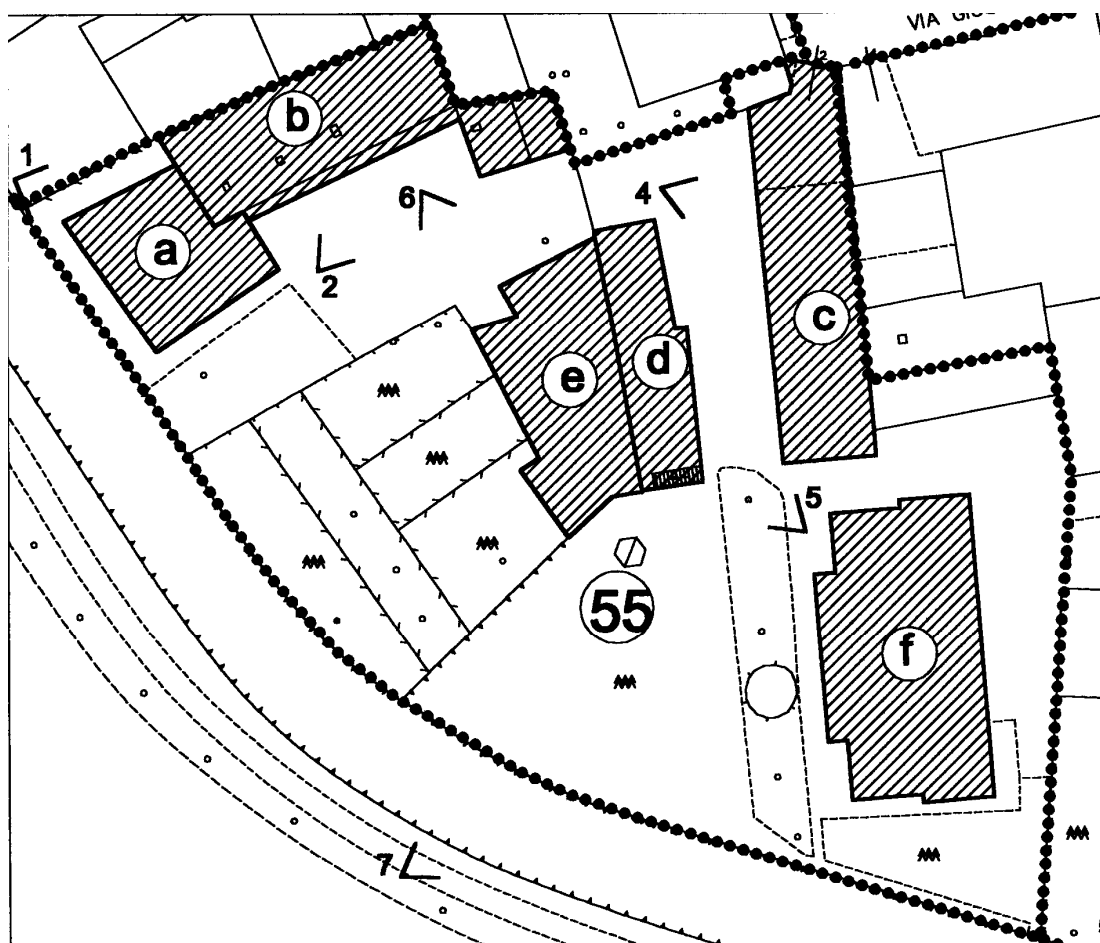
---

**PRESCRIZIONI SPECIFICHE**

- Eliminazione elementi in contrasto
-

**IDENTIFICAZIONE**

Dati catastali Ubicazione: Via E. Toti ang. G. Carissoli	Mappale n° N° civico: 2
Descrizione elementi tipologici generali	impianto a corpi isolati in aree di pertinenza non recintate. Accesso pedonale e carrale attraverso androne.
Datazione impianto originario	XX sec anni '60 - '80. Parte esistente al 1853 (porz. "c").
Datazione interventi successivi	XX sec. anni '60 completa riedificazione porz. "c".
Numero unità immobiliari	
Numero degli abitanti	35
Aree aperte	cortile interno con pavimentazione in cemento







---

**INTERVENTO**

Operazione urbanistica

Operazione edilizia

---

**GRADO DI INTERVENTO SUGLI EDIFICI**

5

- 1 - Restauro
- 2 - Risanamento conservativo
- 3 - Ristrutturazione interna
- 4 - Conferma dello stato di fatto
- 5 - Ristrutturazione edilizia
- 6 - Trasformazione per riqualificazione ambientale
- 7 - Demolizione

---

**GRADO DI INTERVENTO SULLE FACCIATE**

- 1 - Restauro con obbligo di ridefinizione progettuale degli elementi in contrasto o delle superfetazioni
- 2 - Rifacimento con ripristino elementi compositivi originari
- 3 - Riprogettazione

---

**AUTORIZZAZIONE**

Per unità minima di intervento

Per Piano unitario di intervento

---

**DESTINAZIONE D'USO**

- 1 - Residenziale p.t.  1
- 2 - Servizi alla residenza altri piani  1
- 3 - Commerciale o terziaria
- 4 - Rurale ( stalla, deposito, fienile )
- 5 - Pubblico o di uso pubblico
- 6 - Religiosa

---

**PRESCRIZIONI SPECIFICHE**

Eliminazione elementi in contrasto

---

---

**INTERVENTO**

Operazione urbanistica

Operazione edilizia

---

**GRADO DI INTERVENTO SUGLI EDIFICI**

1 - Restauro

2 - Risanamento conservativo

3 - Ristrutturazione interna

4 - Conferma dello stato di fatto

5 - Ristrutturazione edilizia

6 - Trasformazione per riqualificazione ambientale

7 - Demolizione

---

**GRADO DI INTERVENTO SULLE FACCIATE**

1 - Restauro con obbligo di ridefinizione progettuale degli elementi in contrasto o delle superfetazioni

2 - Rifacimento con ripristino elementi compositivi originari

3 - Riprogettazione

---

**AUTORIZZAZIONE**

Per unità minima di intervento

Per Piano unitario di intervento

---

**DESTINAZIONE D'USO**

1 - Residenziale

p.t.

2 - Servizi alla residenza

altri piani

3 - Commerciale o terziaria

4 - Rurale ( stalla, deposito, fienile )

5 - Pubblico o di uso pubblico

6 - Religiosa

---

**PRESCRIZIONI SPECIFICHE**

Eliminazione elementi in contrasto

---

**INTERVENTO**

Operazione urbanistica

Operazione edilizia

---

**GRADO DI INTERVENTO SUGLI EDIFICI**

1 - Restauro

2 - Risanamento conservativo

3 - Ristrutturazione interna

4 - Conferma dello stato di fatto

5 - Ristrutturazione edilizia

6 - Trasformazione per riqualificazione ambientale

7 - Demolizione

---

**GRADO DI INTERVENTO SULLE FACCIATE**

1 - Restauro con obbligo di ridefinizione progettuale degli elementi in contrasto o delle superfetazioni

2 - Rifacimento con ripristino elementi compositivi originari

3 - Riprogettazione

---

**AUTORIZZAZIONE**

Per unità minima di intervento

Per Piano unitario di intervento

---

**DESTINAZIONE D'USO**

1 - Residenziale

p.t.

2 - Servizi alla residenza

altri piani

3 - Commerciale o terziaria

4 - Rurale ( stalla, deposito, fienile )

5 - Pubblico o di uso pubblico

6 - Religiosa

---

**PRESCRIZIONI SPECIFICHE**

Eliminazione elementi in contrasto

---

**INTERVENTO**

- Operazione urbanistica
- Operazione edilizia

---

**GRADO DI INTERVENTO SUGLI EDIFICI**

6

- 1 - Restauro
- 2 - Risanamento conservativo
- 3 - Ristrutturazione interna
- 4 - Conferma dello stato di fatto
- 5 - Ristrutturazione edilizia
- 6 - Trasformazione per riqualificazione ambientale
- 7 - Demolizione

---

**GRADO DI INTERVENTO SULLE FACCIATE**

- 1 - Restauro con obbligo di ridefinizione progettuale degli elementi in contrasto o delle superfetazioni
- 2 - Rifacimento con ripristino elementi compositivi originari
- 3 - Riprogettazione

---

**AUTORIZZAZIONE**

- Per unità minima di intervento
- Per Piano unitario di intervento

---

**DESTINAZIONE D'USO**

- 1 - Residenziale p.t.  2
- 2 - Servizi alla residenza altri piani
- 3 - Commerciale o terziaria
- 4 - Rurale ( stalla, deposito, fienile )
- 5 - Pubblico o di uso pubblico
- 6 - Religiosa

---

**PRESCRIZIONI SPECIFICHE**

- Eliminazione elementi in contrasto
-

---

**INTERVENTO**

Operazione urbanistica	<input type="checkbox"/>
Operazione edilizia	<input checked="" type="checkbox"/>

---

**GRADO DI INTERVENTO SUGLI EDIFICI**

5

- 1 - Restauro
- 2 - Risanamento conservativo
- 3 - Ristrutturazione interna
- 4 - Conferma dello stato di fatto
- 5 - Ristrutturazione edilizia
- 6 - Trasformazione per riqualificazione ambientale
- 7 - Demolizione

---

**GRADO DI INTERVENTO SULLE FACCIATE**

3

- 1 - Restauro con obbligo di ridefinizione progettuale degli elementi in contrasto o delle superfetazioni
- 2 - Rifacimento con ripristino elementi compositivi originari
- 3 - Riprogettazione

---

**AUTORIZZAZIONE**

Per unità minima di intervento	<input checked="" type="checkbox"/>
Per Piano unitario di intervento	<input type="checkbox"/>

---

**DESTINAZIONE D'USO**

	p.t.	<input type="checkbox"/> 1
1 - Residenziale	altri piani	<input type="checkbox"/> 1
2 - Servizi alla residenza		
3 - Commerciale o terziaria		
4 - Rurale ( stalla, deposito, fienile )		
5 - Pubblico o di uso pubblico		
6 - Religiosa		

---

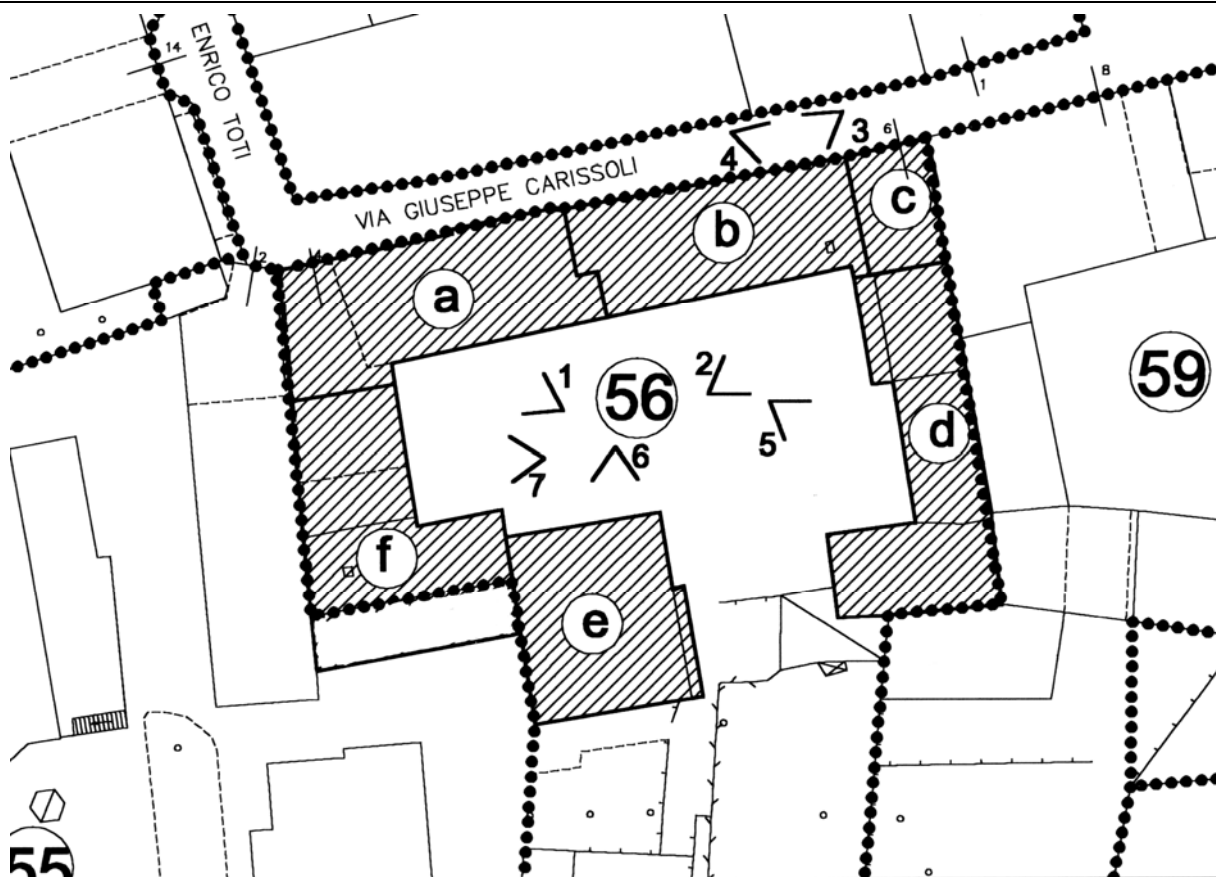
**PRESCRIZIONI SPECIFICHE**

Eliminazione elementi in contrasto	<input checked="" type="checkbox"/>
------------------------------------	-------------------------------------

---

**IDENTIFICAZIONE**

Dati catastali Ubicazione: Via G. Carissoli	Mappale n° N° civico: 4
Descrizione elementi tipologici generali	impianto a corte semichiusa e corpo semplice con fronte a nord in cortina su strada e androne passante. Accesso pedonale e carrale diretto da strada attraverso androne.
Datazione impianto originario	XX sec. anni '60 – '70. Parte esistente al 1853 (porz. "a", "b", "c", "f")
Datazione interventi successivi	XX – XXI sec. anni '60 – 2000.
Numero unità immobiliari	
Numero degli abitanti	20
Aree aperte	cortile interno con pavimentazione in cemento. Su fronte fossato terreno in parte coltivato, con manufatti in precario di pertinenza



---

**INTERVENTO**

Operazione urbanistica	<input type="checkbox"/>
Operazione edilizia	<input checked="" type="checkbox"/>

---

**GRADO DI INTERVENTO SUGLI EDIFICI**

5

- 1 - Restauro
- 2 - Risanamento conservativo
- 3 - Ristrutturazione interna
- 4 - Conferma dello stato di fatto
- 5 - Ristrutturazione edilizia
- 6 - Trasformazione per riqualificazione ambientale
- 7 - Demolizione

---

**GRADO DI INTERVENTO SULLE FACCIATE**

- 1 - Restauro con obbligo di ridefinizione progettuale degli elementi in contrasto o delle superfetazioni
- 2 - Rifacimento con ripristino elementi compositivi originari
- 3 - Riprogettazione

---

**AUTORIZZAZIONE**

Per unità minima di intervento	<input checked="" type="checkbox"/>
Per Piano unitario di intervento	<input type="checkbox"/>

---

**DESTINAZIONE D'USO**

	p.t.	<input type="checkbox"/> 1
1 - Residenziale	altri piani	<input type="checkbox"/> 1
2 - Servizi alla residenza		
3 - Commerciale o terziaria		
4 - RURALE ( stalla, deposito, fienile )		
5 - Pubblico o di uso pubblico		
6 - Religiosa		

---

**PRESCRIZIONI SPECIFICHE**

Eliminazione elementi in contrasto	<input checked="" type="checkbox"/>
------------------------------------	-------------------------------------

---



---

**INTERVENTO**

Operazione urbanistica

Operazione edilizia

---

**GRADO DI INTERVENTO SUGLI EDIFICI**

1 - Restauro

2 - Risanamento conservativo

3 - Ristrutturazione interna

4 - Conferma dello stato di fatto

5 - Ristrutturazione edilizia

6 - Trasformazione per riqualificazione ambientale

7 - Demolizione

---

**GRADO DI INTERVENTO SULLE FACCIATE**

1 - Restauro con obbligo di ridefinizione progettuale degli elementi in contrasto o delle superfetazioni

2 - Rifacimento con ripristino elementi compositivi originari

3 - Riprogettazione

---

**AUTORIZZAZIONE**

Per unità minima di intervento

Per Piano unitario di intervento

---

**DESTINAZIONE D'USO**

1 - Residenziale

p.t.

2 - Servizi alla residenza

altri piani

3 - Commerciale o terziaria

4 - Rurale ( stalla, deposito, fienile )

5 - Pubblico o di uso pubblico

6 - Religiosa

---

**PRESCRIZIONI SPECIFICHE**

Eliminazione elementi in contrasto



---

**INTERVENTO**

- Operazione urbanistica
- Operazione edilizia

---

**GRADO DI INTERVENTO SUGLI EDIFICI**

5

- 1 - Restauro
- 2 - Risanamento conservativo
- 3 - Ristrutturazione interna
- 4 - Conferma dello stato di fatto
- 5 - Ristrutturazione edilizia
- 6 - Trasformazione per riqualificazione ambientale
- 7 - Demolizione

---

**GRADO DI INTERVENTO SULLE FACCIATE**

- 1 - Restauro con obbligo di ridefinizione progettuale degli elementi in contrasto o delle superfetazioni
- 2 - Rifacimento con ripristino elementi compositivi originari
- 3 - Riprogettazione

---

**AUTORIZZAZIONE**

- Per unità minima di intervento
- Per Piano unitario di intervento

---

**DESTINAZIONE D'USO**

- |  |             |                            |                            |
|--|-------------|----------------------------|----------------------------|
|  | p.t.        | <input type="checkbox"/> 1 | <input type="checkbox"/> 2 |
| 1 - Residenziale                         | altri piani |                            | <input type="checkbox"/> 1 |
| 2 - Servizi alla residenza               |             |                            |                            |
| 3 - Commerciale o terziaria              |             |                            |                            |
| 4 - Rurale ( stalla, deposito, fienile ) |             |                            |                            |
| 5 - Pubblico o di uso pubblico           |             |                            |                            |
| 6 - Religiosa                            |             |                            |                            |

---

**PRESCRIZIONI SPECIFICHE**

- Eliminazione elementi in contrasto
-

---

**INTERVENTO**

Operazione urbanistica	<input type="checkbox"/>
Operazione edilizia	<input checked="" type="checkbox"/>

---

**GRADO DI INTERVENTO SUGLI EDIFICI**

6

- 1 - Restauro
- 2 - Risanamento conservativo
- 3 - Ristrutturazione interna
- 4 - Conferma dello stato di fatto
- 5 - Ristrutturazione edilizia
- 6 - Trasformazione per riqualificazione ambientale
- 7 - Demolizione

---

**GRADO DI INTERVENTO SULLE FACCIATE**

- 1 - Restauro con obbligo di ridefinizione progettuale degli elementi in contrasto o delle superfetazioni
- 2 - Rifacimento con ripristino elementi compositivi originari
- 3 - Riprogettazione

---

**AUTORIZZAZIONE**

Per unità minima di intervento	<input checked="" type="checkbox"/>
Per Piano unitario di intervento	<input type="checkbox"/>

---

**DESTINAZIONE D'USO**

	p.t.	<input type="checkbox"/> 1
1 - Residenziale	altri piani	<input type="checkbox"/> 1
2 - Servizi alla residenza		
3 - Commerciale o terziaria		
4 - RURALE ( stalla, deposito, fienile )		
5 - Pubblico o di uso pubblico		
6 - Religiosa		

---

**PRESCRIZIONI SPECIFICHE**

Eliminazione elementi in contrasto	<input checked="" type="checkbox"/>
------------------------------------	-------------------------------------

---

---

**INTERVENTO**Operazione urbanistica Operazione edilizia 

---

**GRADO DI INTERVENTO SUGLI EDIFICI** 5

1 - Restauro

2 - Risanamento conservativo

3 - Ristrutturazione interna

4 - Conferma dello stato di fatto

5 - Ristrutturazione edilizia

6 - Trasformazione per riqualificazione ambientale

7 - Demolizione

---

**GRADO DI INTERVENTO SULLE FACCIATE**

1 - Restauro con obbligo di ridefinizione progettuale degli elementi in contrasto o delle superfetazioni

2 - Rifacimento con ripristino elementi compositivi originari

3 - Riprogettazione

---

**AUTORIZZAZIONE**Per unità minima di intervento Per Piano unitario di intervento 

---

**DESTINAZIONE D'USO**

p.t.

 1

1 - Residenziale

altri piani

 1

2 - Servizi alla residenza

3 - Commerciale o terziaria

4 - RURALE ( stalla, deposito, fienile )

5 - Pubblico o di uso pubblico

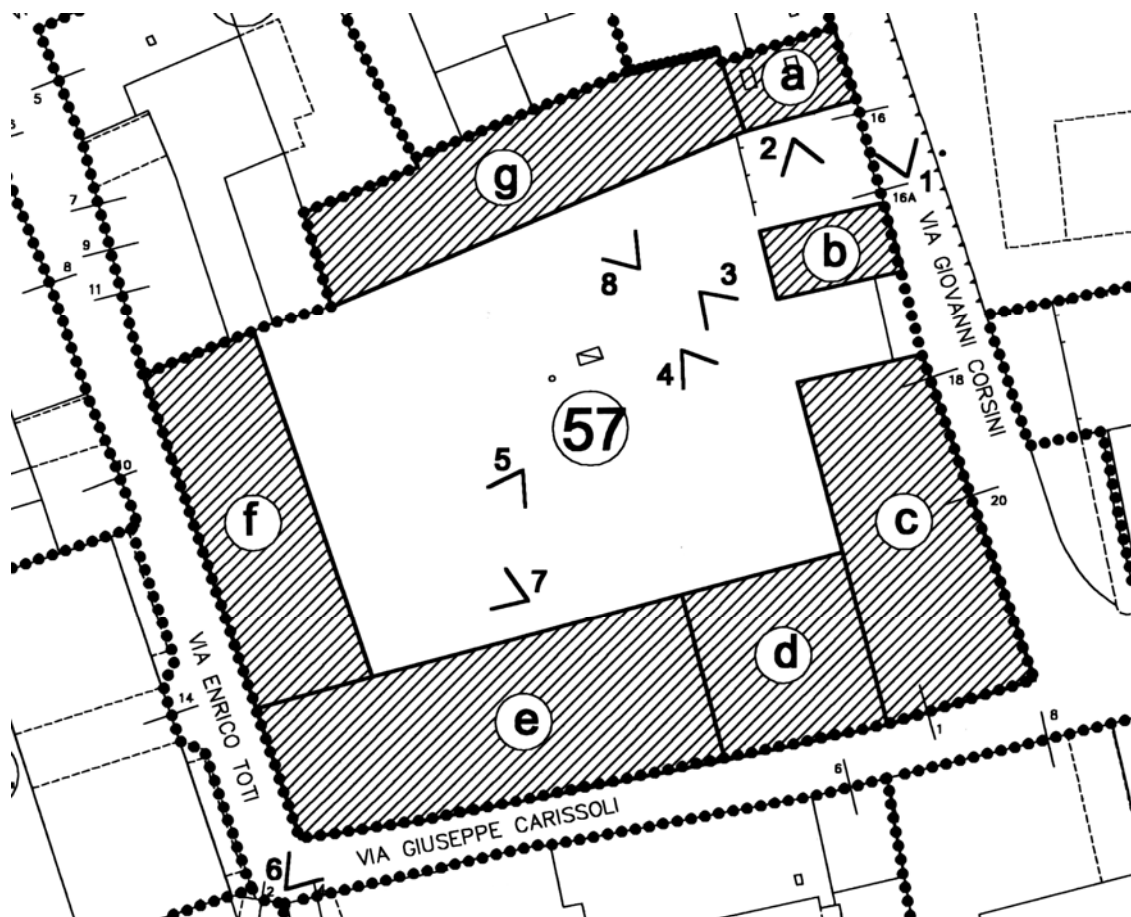
6 - Religiosa

---

**PRESCRIZIONI SPECIFICHE**Eliminazione elementi in contrasto

**IDENTIFICAZIONE**

Dati catastali Ubicazione: via G. Corsini ang. Via G. Carissoli	Mappale n° N° civico: 16 – 18 – 20. 1.
Descrizione elementi tipologici generali	impianto a corpo doppio in cortina su strada, a soluzione d'angolo e con corte interna semichiusa. Accesso pedonale e carrale diretto da strada.
Datazione impianto originario	parte esistente al 1853 (porz. c, parte d ed e, porz. f)
Datazione interventi successivi	XX - XXI sec. anni '50 – 2002.
Numero unità immobiliari	
Numero degli abitanti	14
Aree aperte	corte interna con pavimentazione in terra battuta con ghiaia.



---

**INTERVENTO**

Operazione urbanistica

Operazione edilizia

---

**GRADO DI INTERVENTO SUGLI EDIFICI**

5

- 1 - Restauro
  - 2 - Risanamento conservativo
  - 3 - Ristrutturazione interna
  - 4 - Conferma dello stato di fatto
  - 5 - Ristrutturazione edilizia
  - 6 - Trasformazione per riqualificazione ambientale
  - 7 - Demolizione
- 

**GRADO DI INTERVENTO SULLE FACCIATE**

- 1 - Restauro con obbligo di ridefinizione progettuale degli elementi in contrasto o delle superfetazioni
  - 2 - Rifacimento con ripristino elementi compositivi originari
  - 3 - Riprogettazione
- 

**AUTORIZZAZIONE**

Per unità minima di intervento

Per Piano unitario di intervento

---

**DESTINAZIONE D'USO**

- 1 - Residenziale p.t.  1
  - 2 - Servizi alla residenza altri piani  1
  - 3 - Commerciale o terziaria
  - 4 - Rurale ( stalla, deposito, fienile )
  - 5 - Pubblico o di uso pubblico
  - 6 - Religiosa
- 

**PRESCRIZIONI SPECIFICHE**

Eliminazione elementi in contrasto

---

---

**INTERVENTO**

Operazione urbanistica

Operazione edilizia

---

**GRADO DI INTERVENTO SUGLI EDIFICI**

1 - Restauro

2 - Risanamento conservativo

3 - Ristrutturazione interna

4 - Conferma dello stato di fatto

5 - Ristrutturazione edilizia

6 - Trasformazione per riqualificazione ambientale

7 - Demolizione

---

**GRADO DI INTERVENTO SULLE FACCIATE**

1 - Restauro con obbligo di ridefinizione progettuale degli elementi in contrasto o delle superfetazioni

2 - Rifacimento con ripristino elementi compositivi originari

3 - Riprogettazione

---

**AUTORIZZAZIONE**

Per unità minima di intervento

Per Piano unitario di intervento

---

**DESTINAZIONE D'USO**

1 - Residenziale

p.t.

2 - Servizi alla residenza

altri piani

3 - Commerciale o terziaria

4 - Rurale ( stalla, deposito, fienile )

5 - Pubblico o di uso pubblico

6 - Religiosa

---

**PRESCRIZIONI SPECIFICHE**

Eliminazione elementi in contrasto





---

**INTERVENTO**

Operazione urbanistica

Operazione edilizia

---

**GRADO DI INTERVENTO SUGLI EDIFICI**

1 - Restauro

2 - Risanamento conservativo

3 - Ristrutturazione interna

4 - Conferma dello stato di fatto

5 - Ristrutturazione edilizia

6 - Trasformazione per riqualificazione ambientale

7 - Demolizione

---

**GRADO DI INTERVENTO SULLE FACCIATE**

1 - Restauro con obbligo di ridefinizione progettuale degli elementi in contrasto o delle superfetazioni

2 - Rifacimento con ripristino elementi compositivi originari

3 - Riprogettazione

---

**AUTORIZZAZIONE**

Per unità minima di intervento

Per Piano unitario di intervento

---

**DESTINAZIONE D'USO**

1 - Residenziale

p.t.

altri piani

2 - Servizi alla residenza

3 - Commerciale o terziaria

4 - Rurale ( stalla, deposito, fienile )

5 - Pubblico o di uso pubblico

6 - Religiosa

---

**PRESCRIZIONI SPECIFICHE**

Eliminazione elementi in contrasto

---

**INTERVENTO**

Operazione urbanistica

Operazione edilizia

---

**GRADO DI INTERVENTO SUGLI EDIFICI**

1 - Restauro

2 - Risanamento conservativo

3 - Ristrutturazione interna

4 - Conferma dello stato di fatto

5 - Ristrutturazione edilizia

6 - Trasformazione per riqualificazione ambientale

7 - Demolizione

---

**GRADO DI INTERVENTO SULLE FACCIATE**

1 - Restauro con obbligo di ridefinizione progettuale degli elementi in contrasto o delle superfetazioni

2 - Rifacimento con ripristino elementi compositivi originari

3 - Riprogettazione

---

**AUTORIZZAZIONE**

Per unità minima di intervento

Per Piano unitario di intervento

---

**DESTINAZIONE D'USO**

1 - Residenziale

p.t.

altri piani

2 - Servizi alla residenza

3 - Commerciale o terziaria

4 - Rurale ( stalla, deposito, fienile )

5 - Pubblico o di uso pubblico

6 - Religiosa

---

**PRESCRIZIONI SPECIFICHE**

Eliminazione elementi in contrasto

---

**INTERVENTO**

Operazione urbanistica	<input checked="" type="checkbox"/>
Operazione edilizia	<input type="checkbox"/>

---

**GRADO DI INTERVENTO SUGLI EDIFICI**

5

- 1 - Restauro
- 2 - Risanamento conservativo
- 3 - Ristrutturazione interna
- 4 - Conferma dello stato di fatto
- 5 - Ristrutturazione edilizia
- 6 - Trasformazione per riqualificazione ambientale
- 7 - Demolizione

---

**GRADO DI INTERVENTO SULLE FACCIATE**

- 1 - Restauro con obbligo di ridefinizione progettuale degli elementi in contrasto o delle superfetazioni
- 2 - Rifacimento con ripristino elementi compositivi originari
- 3 - Riprogettazione

---

**AUTORIZZAZIONE**

Per unità minima di intervento	<input type="checkbox"/>
Per Piano unitario di intervento	<input checked="" type="checkbox"/>

---

**DESTINAZIONE D'USO**

	p.t.	<input type="checkbox"/> 1
1 - Residenziale	altri piani	<input type="checkbox"/> 1
2 - Servizi alla residenza		
3 - Commerciale o terziaria		
4 - RURALE ( stalla, deposito, fienile )		
5 - Pubblico o di uso pubblico		
6 - Religiosa		

---

**PRESCRIZIONI SPECIFICHE**

Eliminazione elementi in contrasto	<input type="checkbox"/>
------------------------------------	--------------------------

---

---

**INTERVENTO**

Operazione urbanistica

Operazione edilizia

---

**GRADO DI INTERVENTO SUGLI EDIFICI**

1 - Restauro

2 - Risanamento conservativo

3 - Ristrutturazione interna

4 - Conferma dello stato di fatto

5 - Ristrutturazione edilizia

6 - Trasformazione per riqualificazione ambientale

7 - Demolizione

---

**GRADO DI INTERVENTO SULLE FACCIATE**

1 - Restauro con obbligo di ridefinizione progettuale degli elementi in contrasto o delle superfetazioni

2 - Rifacimento con ripristino elementi compositivi originari

3 - Riprogettazione

---

**AUTORIZZAZIONE**

Per unità minima di intervento

Per Piano unitario di intervento

---

**DESTINAZIONE D'USO**

1 - Residenziale

p.t.

altri piani

2 - Servizi alla residenza

3 - Commerciale o terziaria

4 - Rurale ( stalla, deposito, fienile )

5 - Pubblico o di uso pubblico

6 - Religiosa

---

**PRESCRIZIONI SPECIFICHE**

Eliminazione elementi in contrasto

**IDENTIFICAZIONE**

Dati catastali  
Ubicazione: Via Carissoli

Mappale n°  
N° civico: 3 - 5

Descrizione elementi tipologici generali

edificio a blocco isolato tipo palazzina con corpo principale rettangolare. Assetto urbanistico di nuova impostazione in edificazione aperta. Accesso pedonale diretto da strada

Datazione impianto originario

post 1903

Datazione interventi successivi

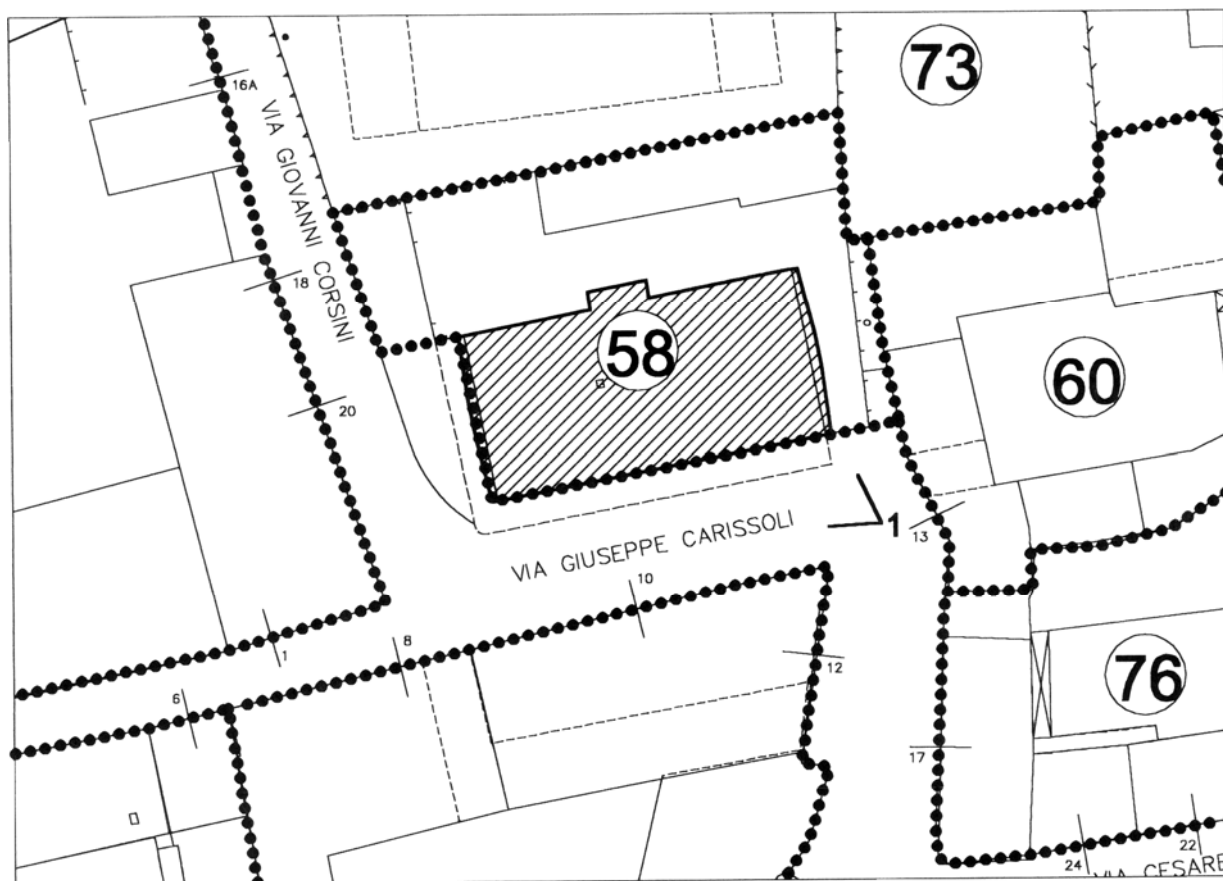
XX sec. anni '70

Numero unità immobiliari

Numero degli abitanti

Aree aperte

cortile con pavimentazione in cemento. Orto.



---

**INTERVENTO**

Operazione urbanistica	<input type="checkbox"/>
Operazione edilizia	<input checked="" type="checkbox"/>

---

**GRADO DI INTERVENTO SUGLI EDIFICI**

6

- 1 - Restauro
- 2 - Risanamento conservativo
- 3 - Ristrutturazione interna
- 4 - Conferma dello stato di fatto
- 5 - Ristrutturazione edilizia
- 6 - Trasformazione per riqualificazione ambientale
- 7 - Demolizione

---

**GRADO DI INTERVENTO SULLE FACCIATE**

- 1 - Restauro con obbligo di ridefinizione progettuale degli elementi in contrasto o delle superfetazioni
- 2 - Rifacimento con ripristino elementi compositivi originari
- 3 - Riprogettazione

---

**AUTORIZZAZIONE**

Per unità minima di intervento	<input checked="" type="checkbox"/>
Per Piano unitario di intervento	<input type="checkbox"/>

---

**DESTINAZIONE D'USO**

	p.t.	<input type="checkbox"/> 1
1 - Residenziale	altri piani	<input type="checkbox"/> 1
2 - Servizi alla residenza		
3 - Commerciale o terziaria		
4 - Rurale ( stalla, deposito, fienile )		
5 - Pubblico o di uso pubblico		
6 - Religiosa		

---

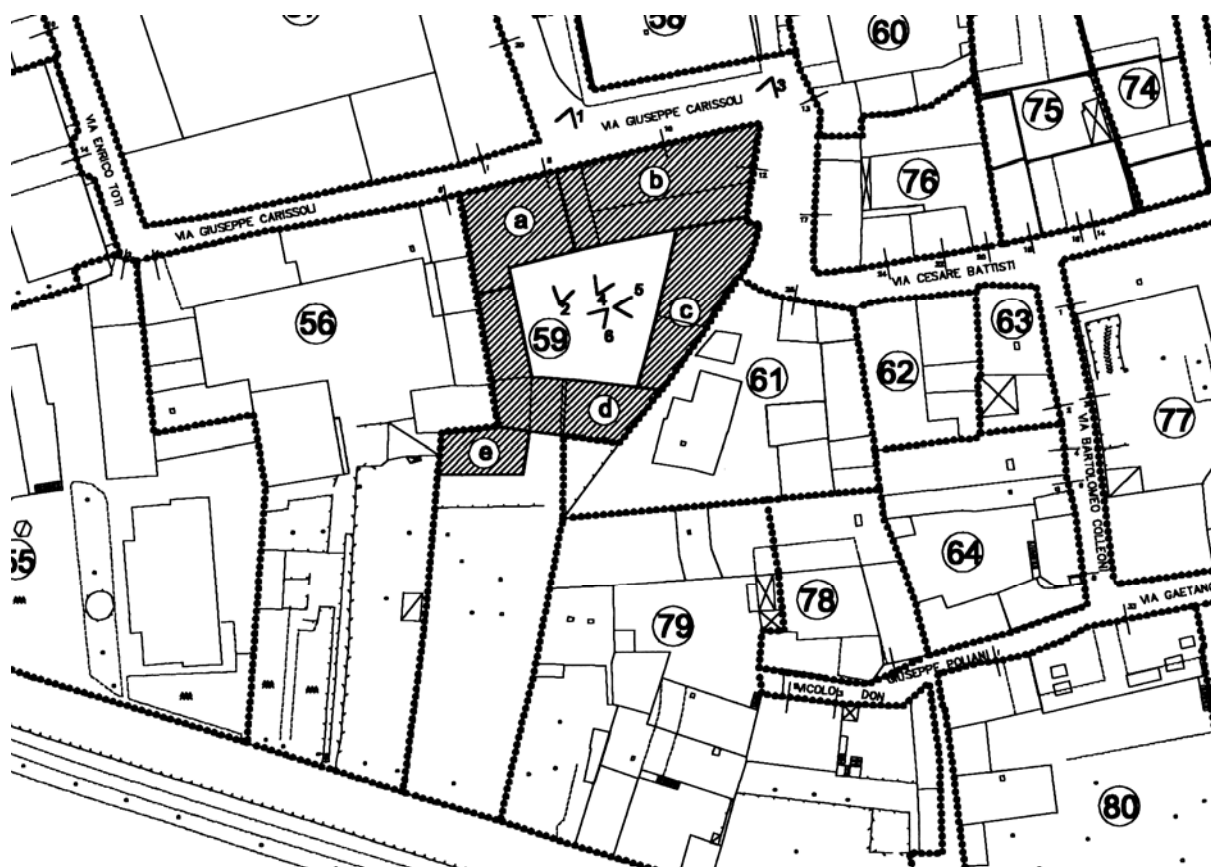
**PRESCRIZIONI SPECIFICHE**

Eliminazione elementi in contrasto	<input checked="" type="checkbox"/>
------------------------------------	-------------------------------------

---

**IDENTIFICAZIONE**

Dati catastali Ubicazione: Via G. Carissoli	Mappale n° N° civico: 8 – 10 - 12
Descrizione elementi tipologici generali	impianto a corte chiusa con corpi a profondità variabile con fronte a nord in cortina su strada e androne passante. Accesso pedonale e carrale diretto da strada attraverso androne.
Datazione impianto originario	esistente al 1853 (porz. "a", "b", "c", "d" escluso corpo superfetativo.)
Datazione interventi successivi	XX sec. anni '50 – '90
Numero unità immobiliari	
Numero degli abitanti	18
Aree aperte	cortile interno con pavimentazione in pietrisco e terra battuta. Su fronte fossato terreno in parte coltivato.





---

**INTERVENTO**

Operazione urbanistica	<input type="checkbox"/>
Operazione edilizia	<input checked="" type="checkbox"/>

---

**GRADO DI INTERVENTO SUGLI EDIFICI**

6

- 1 - Restauro
- 2 - Risanamento conservativo
- 3 - Ristrutturazione interna
- 4 - Conferma dello stato di fatto
- 5 - Ristrutturazione edilizia
- 6 - Trasformazione per riqualificazione ambientale
- 7 - Demolizione

---

**GRADO DI INTERVENTO SULLE FACCIATE**

- 1 - Restauro con obbligo di ridefinizione progettuale degli elementi in contrasto o delle superfetazioni
- 2 - Rifacimento con ripristino elementi compositivi originari
- 3 - Riprogettazione

---

**AUTORIZZAZIONE**

Per unità minima di intervento	<input checked="" type="checkbox"/>
Per Piano unitario di intervento	<input type="checkbox"/>

---

**DESTINAZIONE D'USO**

	p.t.	<input type="checkbox"/> 1
1 - Residenziale	altri piani	<input type="checkbox"/> 1
2 - Servizi alla residenza		
3 - Commerciale o terziaria		
4 - Rurale ( stalla, deposito, fienile )		
5 - Pubblico o di uso pubblico		
6 - Religiosa		

---

**PRESCRIZIONI SPECIFICHE**

Eliminazione elementi in contrasto	<input checked="" type="checkbox"/>
------------------------------------	-------------------------------------

---

---

**INTERVENTO**

Operazione urbanistica

Operazione edilizia

---

**GRADO DI INTERVENTO SUGLI EDIFICI**

5

- 1 - Restauro
- 2 - Risanamento conservativo
- 3 - Ristrutturazione interna
- 4 - Conferma dello stato di fatto
- 5 - Ristrutturazione edilizia
- 6 - Trasformazione per riqualificazione ambientale
- 7 - Demolizione

---

**GRADO DI INTERVENTO SULLE FACCIATE**

2

- 1 - Restauro con obbligo di ridefinizione progettuale degli elementi in contrasto o delle superfetazioni
- 2 - Rifacimento con ripristino elementi compositivi originari
- 3 - Riprogettazione

---

**AUTORIZZAZIONE**

Per unità minima di intervento

Per Piano unitario di intervento

---

**DESTINAZIONE D'USO**

- 1 - Residenziale p.t.  3  
altri piani  1
- 2 - Servizi alla residenza
- 3 - Commerciale o terziaria
- 4 - Rurale ( stalla, deposito, fienile )
- 5 - Pubblico o di uso pubblico
- 6 - Religiosa

---

**PRESCRIZIONI SPECIFICHE**

Eliminazione elementi in contrasto

---

---

**INTERVENTO**

Operazione urbanistica	<input type="checkbox"/>
Operazione edilizia	<input checked="" type="checkbox"/>

---

**GRADO DI INTERVENTO SUGLI EDIFICI**

5

- 1 - Restauro
- 2 - Risanamento conservativo
- 3 - Ristrutturazione interna
- 4 - Conferma dello stato di fatto
- 5 - Ristrutturazione edilizia
- 6 - Trasformazione per riqualificazione ambientale
- 7 - Demolizione

---

**GRADO DI INTERVENTO SULLE FACCIATE**

- 1 - Restauro con obbligo di ridefinizione progettuale degli elementi in contrasto o delle superfetazioni
- 2 - Rifacimento con ripristino elementi compositivi originari
- 3 - Riprogettazione

---

**AUTORIZZAZIONE**

Per unità minima di intervento	<input type="checkbox"/> 5
Per Piano unitario di intervento	<input type="checkbox"/>

---

**DESTINAZIONE D'USO**

	p.t.	<input type="checkbox"/> 2
1 - Residenziale	altri piani	<input type="checkbox"/> 1
2 - Servizi alla residenza		
3 - Commerciale o terziaria		
4 - Rurale ( stalla, deposito, fienile )		
5 - Pubblico o di uso pubblico		
6 - Religiosa		

---

**PRESCRIZIONI SPECIFICHE**

Eliminazione elementi in contrasto	<input checked="" type="checkbox"/>
------------------------------------	-------------------------------------

---

---

**INTERVENTO**

Operazione urbanistica	<input type="checkbox"/>
Operazione edilizia	<input checked="" type="checkbox"/>

---

**GRADO DI INTERVENTO SUGLI EDIFICI**

5

- 1 - Restauro
- 2 - Risanamento conservativo
- 3 - Ristrutturazione interna
- 4 - Conferma dello stato di fatto
- 5 - Ristrutturazione edilizia
- 6 - Trasformazione per riqualificazione ambientale
- 7 - Demolizione

---

**GRADO DI INTERVENTO SULLE FACCIATE**

- 1 - Restauro con obbligo di ridefinizione progettuale degli elementi in contrasto o delle superfetazioni
- 2 - Rifacimento con ripristino elementi compositivi originari
- 3 - Riprogettazione

---

**AUTORIZZAZIONE**

Per unità minima di intervento	<input checked="" type="checkbox"/>
Per Piano unitario di intervento	<input type="checkbox"/>

---

**DESTINAZIONE D'USO**

	p.t.	<input type="checkbox"/> 1
1 - Residenziale	altri piani	<input type="checkbox"/> 1
2 - Servizi alla residenza		
3 - Commerciale o terziaria		
4 - Rurale ( stalla, deposito, fienile )		
5 - Pubblico o di uso pubblico		
6 - Religiosa		

---

**PRESCRIZIONI SPECIFICHE**

Eliminazione elementi in contrasto	<input checked="" type="checkbox"/>
------------------------------------	-------------------------------------

---



**IDENTIFICAZIONE**

Dati catastali  
Ubicazione: Via Carissoli

Mappale n°  
N° civico: 13

Descrizione elementi tipologici generali

impianto a corte interna semichiusa ad "U"  
con assetto originario. Accesso carrale  
diretto da strada attraverso androne

Datazione impianto originario

antecedente XIX sec.

Datazione interventi successivi

XIX sec., anni '60 / '80.

Numero unità immobiliari

Numero degli abitanti

Aree aperte

cortile interno con pavimentazione in  
cemento



---

**INTERVENTO**

Operazione urbanistica	<input type="checkbox"/>
Operazione edilizia	<input checked="" type="checkbox"/>

---

**GRADO DI INTERVENTO SUGLI EDIFICI**

4

- 1 - Restauro
- 2 - Risanamento conservativo
- 3 - Ristrutturazione interna
- 4 - Conferma dello stato di fatto
- 5 - Ristrutturazione edilizia
- 6 - Trasformazione per riqualificazione ambientale
- 7 - Demolizione

---

**GRADO DI INTERVENTO SULLE FACCIATE**

- 1 - Restauro con obbligo di ridefinizione progettuale degli elementi in contrasto o delle superfetazioni
- 2 - Rifacimento con ripristino elementi compositivi originari
- 3 - Riprogettazione

---

**AUTORIZZAZIONE**

Per unità minima di intervento	<input checked="" type="checkbox"/>
Per Piano unitario di intervento	<input type="checkbox"/>

---

**DESTINAZIONE D'USO**

	p.t.	<input type="checkbox"/> 1
1 - Residenziale	altri piani	<input type="checkbox"/> 1
2 - Servizi alla residenza		
3 - Commerciale o terziaria		
4 - RURALE ( stalla, deposito, fienile )		
5 - Pubblico o di uso pubblico		
6 - Religiosa		

---

**PRESCRIZIONI SPECIFICHE**

Eliminazione elementi in contrasto	<input checked="" type="checkbox"/>
------------------------------------	-------------------------------------

---

---

**INTERVENTO**

Operazione urbanistica

Operazione edilizia

---

**GRADO DI INTERVENTO SUGLI EDIFICI**

1 - Restauro

2 - Risanamento conservativo

3 - Ristrutturazione interna

4 - Conferma dello stato di fatto

5 - Ristrutturazione edilizia

6 - Trasformazione per riqualificazione ambientale

7 - Demolizione

---

**GRADO DI INTERVENTO SULLE FACCIATE**

1 - Restauro con obbligo di ridefinizione progettuale degli elementi in contrasto o delle superfetazioni

2 - Rifacimento con ripristino elementi compositivi originari

3 - Riprogettazione

---

**AUTORIZZAZIONE**

Per unità minima di intervento

Per Piano unitario di intervento

---

**DESTINAZIONE D'USO**

1 - Residenziale

p.t.

altri piani

2 - Servizi alla residenza

3 - Commerciale o terziaria

4 - Rurale ( stalla, deposito, fienile )

5 - Pubblico o di uso pubblico

6 - Religiosa

---

**PRESCRIZIONI SPECIFICHE**

Eliminazione elementi in contrasto



---

**INTERVENTO**

- Operazione urbanistica
- Operazione edilizia

---

**GRADO DI INTERVENTO SUGLI EDIFICI**

5

- 1 - Restauro
- 2 - Risanamento conservativo
- 3 - Ristrutturazione interna
- 4 - Conferma dello stato di fatto
- 5 - Ristrutturazione edilizia
- 6 - Trasformazione per riqualificazione ambientale
- 7 - Demolizione

---

**GRADO DI INTERVENTO SULLE FACCIATE**

- 1 - Restauro con obbligo di ridefinizione progettuale degli elementi in contrasto o delle superfetazioni
- 2 - Rifacimento con ripristino elementi compositivi originari
- 3 - Riprogettazione

---

**AUTORIZZAZIONE**

- Per unità minima di intervento
- Per Piano unitario di intervento

---

**DESTINAZIONE D'USO**

- 1 - Residenziale p.t.  2
- 2 - Servizi alla residenza altri piani  2
- 3 - Commerciale o terziaria
- 4 - Rurale ( stalla, deposito, fienile )
- 5 - Pubblico o di uso pubblico
- 6 - Religiosa

---

**PRESCRIZIONI SPECIFICHE**

- Eliminazione elementi in contrasto
-

---

**INTERVENTO**

Operazione urbanistica

Operazione edilizia

---

**GRADO DI INTERVENTO SUGLI EDIFICI**

6

- 1 - Restauro
- 2 - Risanamento conservativo
- 3 - Ristrutturazione interna
- 4 - Conferma dello stato di fatto
- 5 - Ristrutturazione edilizia
- 6 - Trasformazione per riqualificazione ambientale
- 7 - Demolizione

---

**GRADO DI INTERVENTO SULLE FACCIATE**

- 1 - Restauro con obbligo di ridefinizione progettuale degli elementi in contrasto o delle superfetazioni
- 2 - Rifacimento con ripristino elementi compositivi originari
- 3 - Riprogettazione

---

**AUTORIZZAZIONE**

Per unità minima di intervento

Per Piano unitario di intervento

---

**DESTINAZIONE D'USO**

- 1 - Residenziale p.t.  1
- 2 - Servizi alla residenza altri piani  1
- 3 - Commerciale o terziaria
- 4 - Rurale ( stalla, deposito, fienile )
- 5 - Pubblico o di uso pubblico
- 6 - Religiosa

---

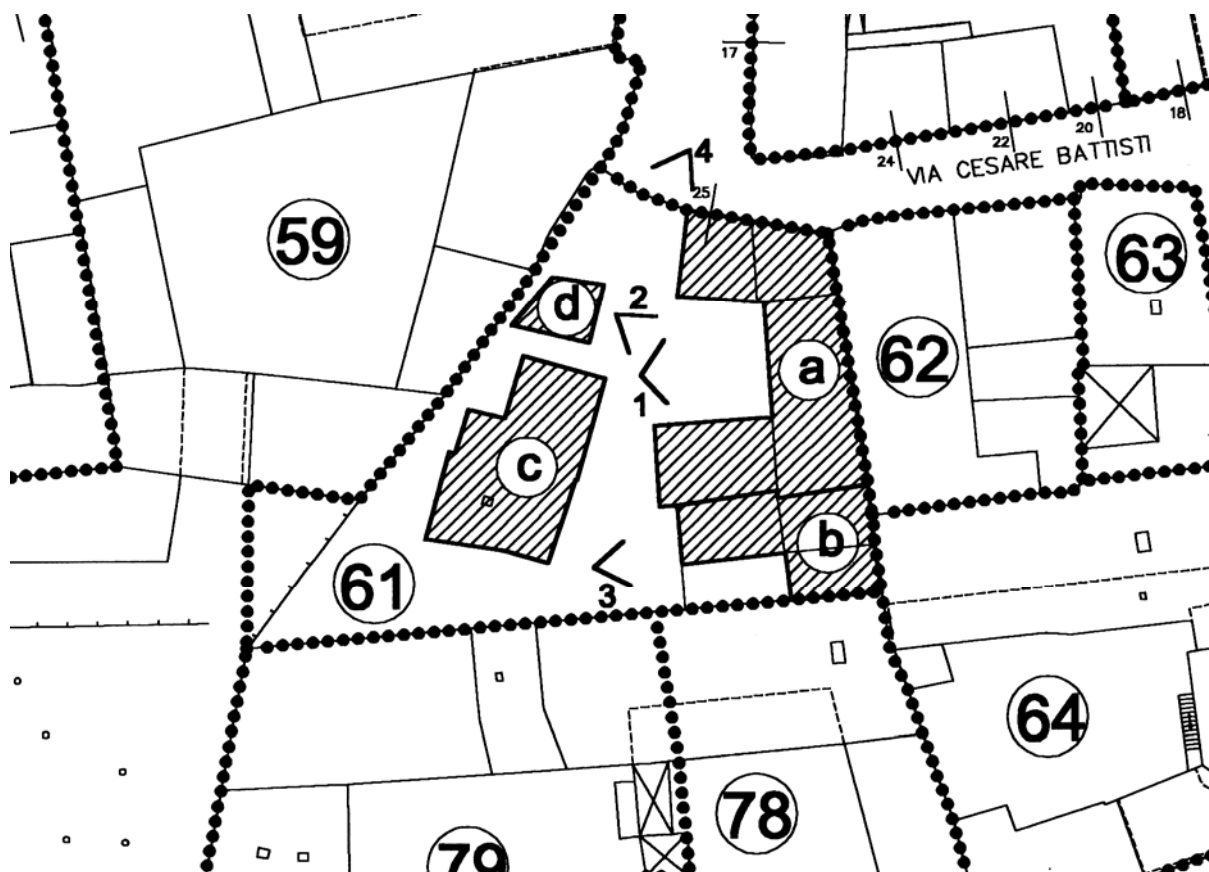
**PRESCRIZIONI SPECIFICHE**

Eliminazione elementi in contrasto

---

**IDENTIFICAZIONE**

Dati catastali Ubicazione: Via C. Battisti	Mappale n° N° civico: 25
Descrizione elementi tipologici generali	impianto a corpi semplici in parte aggregati ed in parte isolati su cortile comune. Accesso pedonale e carrale diretto da strada.
Datazione impianto originario	post 1903.
Datazione interventi successivi	XX sec. anni '70.
Numero unità immobiliari	
Numero degli abitanti	7
Aree aperte	cortile comune con pavimentazione in cemento.



---

**INTERVENTO**

Operazione urbanistica	<input type="checkbox"/>
Operazione edilizia	<input checked="" type="checkbox"/>

---

**GRADO DI INTERVENTO SUGLI EDIFICI**

<input type="checkbox"/>	<input checked="" type="checkbox"/>
--------------------------	-------------------------------------

- 1 - Restauro
- 2 - Risanamento conservativo
- 3 - Ristrutturazione interna
- 4 - Conferma dello stato di fatto
- 5 - Ristrutturazione edilizia
- 6 - Trasformazione per riqualificazione ambientale
- 7 - Demolizione

---

**GRADO DI INTERVENTO SULLE FACCIATE**

- 1 - Restauro con obbligo di ridefinizione progettuale degli elementi in contrasto o delle superfetazioni
- 2 - Rifacimento con ripristino elementi compositivi originari
- 3 - Riprogettazione

---

**AUTORIZZAZIONE**

Per unità minima di intervento	<input checked="" type="checkbox"/>
Per Piano unitario di intervento	<input type="checkbox"/>

---

**DESTINAZIONE D'USO**

p.t.	<input checked="" type="checkbox"/>	<input checked="" type="checkbox"/>
altri piani		<input checked="" type="checkbox"/>

- 1 - Residenziale
- 2 - Servizi alla residenza
- 3 - Commerciale o terziaria
- 4 - Rurale ( stalla, deposito, fienile )
- 5 - Pubblico o di uso pubblico
- 6 - Religiosa

---

**PRESCRIZIONI SPECIFICHE**

Eliminazione elementi in contrasto	<input checked="" type="checkbox"/>
------------------------------------	-------------------------------------

---

---

**INTERVENTO**

Operazione urbanistica

Operazione edilizia

---

**GRADO DI INTERVENTO SUGLI EDIFICI**

1 - Restauro

2 - Risanamento conservativo

3 - Ristrutturazione interna

4 - Conferma dello stato di fatto

5 - Ristrutturazione edilizia

6 - Trasformazione per riqualificazione ambientale

7 - Demolizione

---

**GRADO DI INTERVENTO SULLE FACCIATE**

1 - Restauro con obbligo di ridefinizione progettuale degli elementi in contrasto o delle superfetazioni

2 - Rifacimento con ripristino elementi compositivi originari

3 - Riprogettazione

---

**AUTORIZZAZIONE**

Per unità minima di intervento

Per Piano unitario di intervento

---

**DESTINAZIONE D'USO**

p.t.

1 - Residenziale

altri piani

2 - Servizi alla residenza

3 - Commerciale o terziaria

4 - RURALE ( stalla, deposito, fienile )

5 - Pubblico o di uso pubblico

6 - Religiosa

---

**PRESCRIZIONI SPECIFICHE**

Eliminazione elementi in contrasto

---

**INTERVENTO**

- Operazione urbanistica
- Operazione edilizia

---

**GRADO DI INTERVENTO SUGLI EDIFICI**

5

- 1 - Restauro
- 2 - Risanamento conservativo
- 3 - Ristrutturazione interna
- 4 - Conferma dello stato di fatto
- 5 - Ristrutturazione edilizia
- 6 - Trasformazione per riqualificazione ambientale
- 7 - Demolizione

---

**GRADO DI INTERVENTO SULLE FACCIATE**

- 1 - Restauro con obbligo di ridefinizione progettuale degli elementi in contrasto o delle superfetazioni
- 2 - Rifacimento con ripristino elementi compositivi originari
- 3 - Riprogettazione

---

**AUTORIZZAZIONE**

- Per unità minima di intervento
- Per Piano unitario di intervento

---

**DESTINAZIONE D'USO**

- 1 - Residenziale p.t.  2
- 2 - Servizi alla residenza altri piani  2
- 3 - Commerciale o terziaria
- 4 - RURALE ( stalla, deposito, fienile )
- 5 - Pubblico o di uso pubblico
- 6 - Religiosa

---

**PRESCRIZIONI SPECIFICHE**

- Eliminazione elementi in contrasto
-

---

**INTERVENTO**

- Operazione urbanistica
- Operazione edilizia

---

**GRADO DI INTERVENTO SUGLI EDIFICI**

6

- 1 - Restauro
- 2 - Risanamento conservativo
- 3 - Ristrutturazione interna
- 4 - Conferma dello stato di fatto
- 5 - Ristrutturazione edilizia
- 6 - Trasformazione per riqualificazione ambientale
- 7 - Demolizione

---

**GRADO DI INTERVENTO SULLE FACCIATE**

- 1 - Restauro con obbligo di ridefinizione progettuale degli elementi in contrasto o delle superfetazioni
- 2 - Rifacimento con ripristino elementi compositivi originari
- 3 - Riprogettazione

---

**AUTORIZZAZIONE**

- Per unità minima di intervento
- Per Piano unitario di intervento

---

**DESTINAZIONE D'USO**

- 1 - Residenziale p.t.  2
- 2 - Servizi alla residenza altri piani
- 3 - Commerciale o terziaria
- 4 - Rurale ( stalla, deposito, fienile )
- 5 - Pubblico o di uso pubblico
- 6 - Religiosa

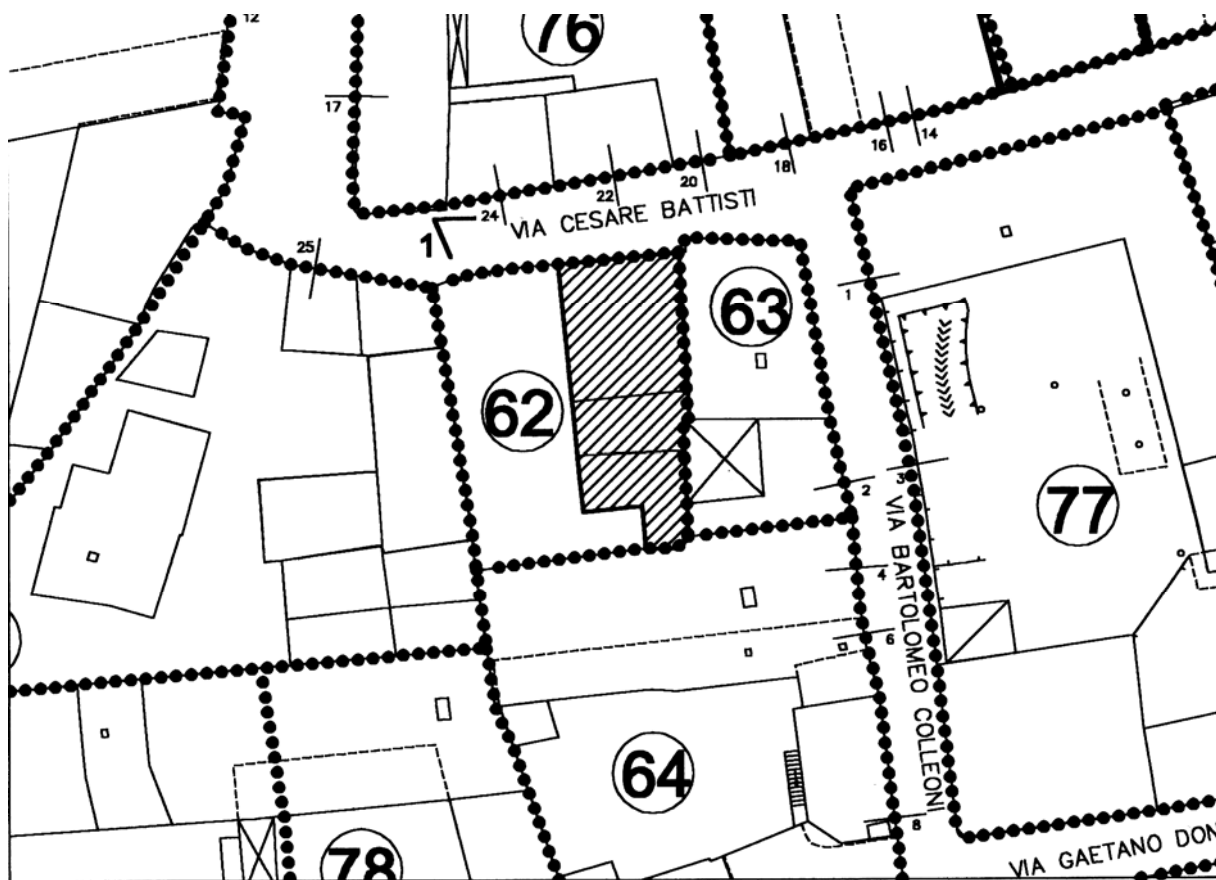
---

**PRESCRIZIONI SPECIFICHE**

- Eliminazione elementi in contrasto
-

**IDENTIFICAZIONE**

Dati catastali Ubicazione: Via C. Battisti	Mappale n° N° civico: 23
Descrizione elementi tipologici generali	impianto a corpo singolo e semplice con fronte laterale in cortina su strada. Accesso pedonale e carrale diretto da strada.
Datazione impianto originario	XX sec. anni '70.
Datazione interventi successivi	XXI sec.
Numero unità immobiliari	
Numero degli abitanti	4
Aree aperte	cortile con pavimentazione in cemento.

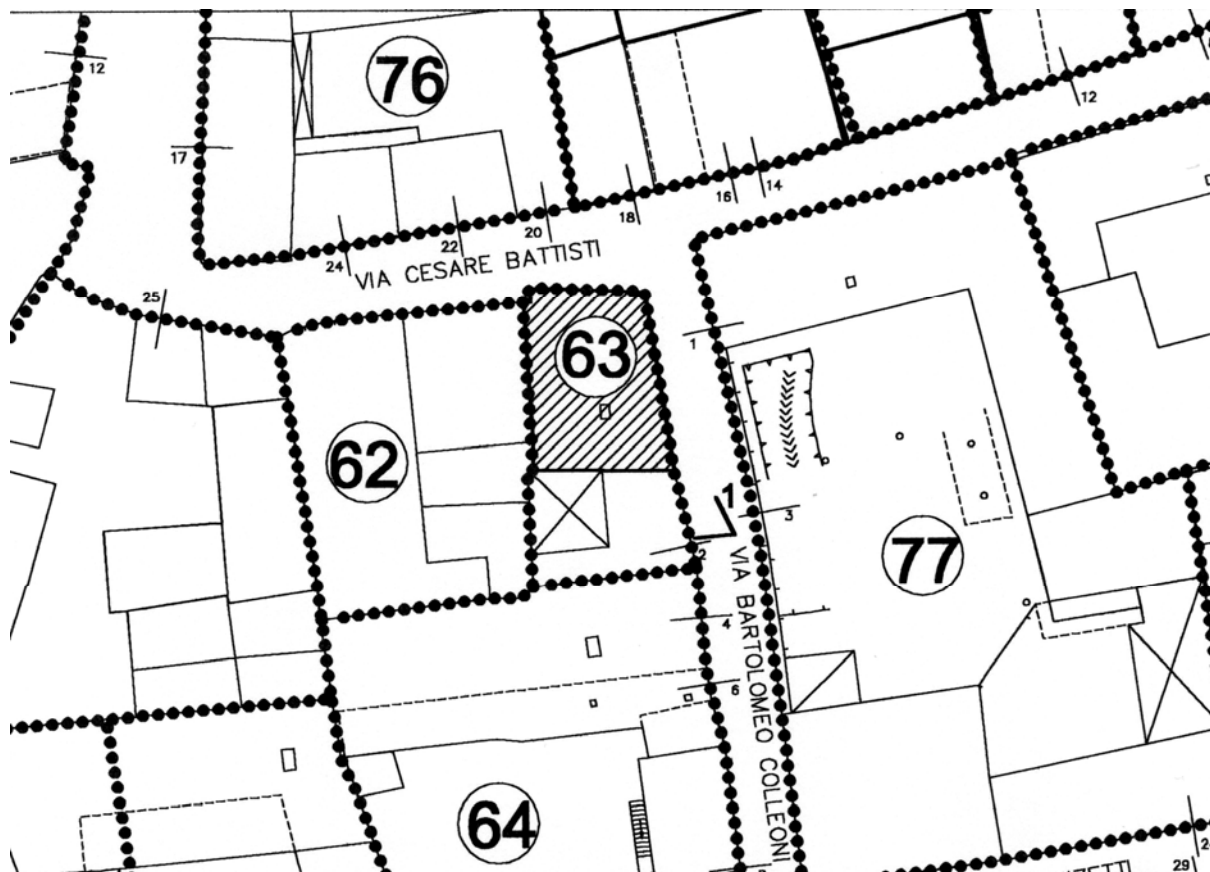






**IDENTIFICAZIONE**

Dati catastali Ubicazione: Via B. Colleoni	Mappale n° N° civico: 2
Descrizione elementi tipologici generali	impianto a corpo singolo e profondità semplice, in cortina su strada ed a soluzione d'angolo. Accesso pedonale e carrale diretto da strada.
Datazione impianto originario	XIX sec. post 1903.
Datazione interventi successivi	XXI sec. anni '80.
Numero unità immobiliari	
Numero degli abitanti	3
Aree aperte	piccolo cortile con pavimentazione in cemento.



---

**INTERVENTO**

Operazione urbanistica	<input type="checkbox"/>
Operazione edilizia	<input checked="" type="checkbox"/>

---

**GRADO DI INTERVENTO SUGLI EDIFICI**

4

- 1 - Restauro
- 2 - Risanamento conservativo
- 3 - Ristrutturazione interna
- 4 - Conferma dello stato di fatto
- 5 - Ristrutturazione edilizia
- 6 - Trasformazione per riqualificazione ambientale
- 7 - Demolizione

---

**GRADO DI INTERVENTO SULLE FACCIATE**

- 1 - Restauro con obbligo di ridefinizione progettuale degli elementi in contrasto o delle superfetazioni
- 2 - Rifacimento con ripristino elementi compositivi originari
- 3 - Riprogettazione

---

**AUTORIZZAZIONE**

Per unità minima di intervento	<input checked="" type="checkbox"/>
Per Piano unitario di intervento	<input type="checkbox"/>

---

**DESTINAZIONE D'USO**

	p.t.	<input type="checkbox"/> 1
1 - Residenziale	altri piani	<input type="checkbox"/> 1
2 - Servizi alla residenza		
3 - Commerciale o terziaria		
4 - Rurale ( stalla, deposito, fienile )		
5 - Pubblico o di uso pubblico		
6 - Religiosa		

---

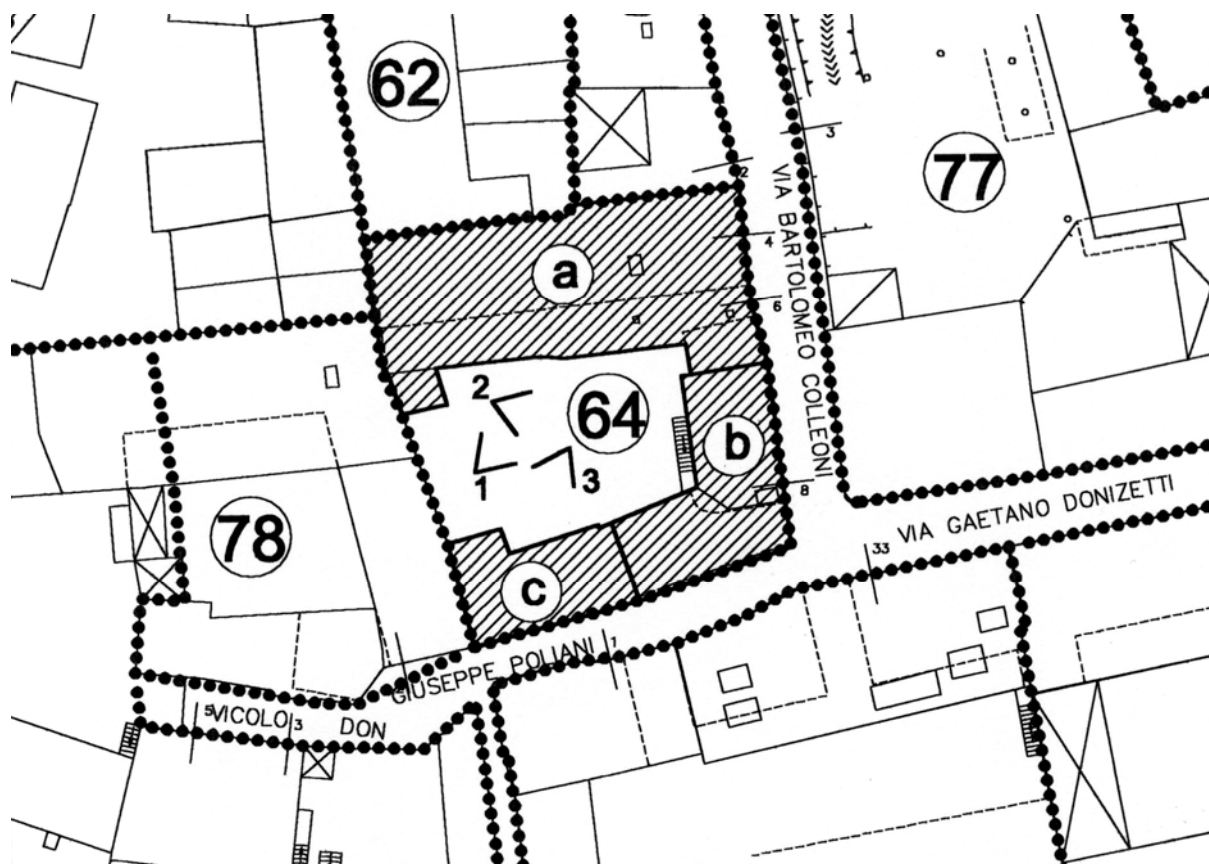
**PRESCRIZIONI SPECIFICHE**

Eliminazione elementi in contrasto	<input checked="" type="checkbox"/>
------------------------------------	-------------------------------------

---

**IDENTIFICAZIONE**

Dati catastali Ubicazione: Via B. Colleoni ang. G. Poliani	Mappale n° N° civico: 4 - 6 - 8
Descrizione elementi tipologici generali	impianto a corte semichiusa a profondità semplice in cortina su strada ed a soluzione d'angolo. Accesso pedonale e carrale diretto da strada.
Datazione impianto originario	XVIII sec. (porz. "a"), esistente al 1853 (porz. "b" - "c").
Datazione interventi successivi	XIX sec., XX sec. anni '50 - '90.
Numero unità immobiliari	
Numero degli abitanti	13
Aree aperte	corte interna con pavimentazione parte in cemento e parte in terra battuta con ghiaia.



---

**INTERVENTO**

Operazione urbanistica

Operazione edilizia

---

**GRADO DI INTERVENTO SUGLI EDIFICI**

1 - Restauro

2 - Risanamento conservativo

3 - Ristrutturazione interna

4 - Conferma dello stato di fatto

5 - Ristrutturazione edilizia

6 - Trasformazione per riqualificazione ambientale

7 - Demolizione

---

**GRADO DI INTERVENTO SULLE FACCIATE**

1 - Restauro con obbligo di ridefinizione progettuale degli elementi in contrasto o delle superfetazioni

2 - Rifacimento con ripristino elementi compositivi originari

3 - Riprogettazione

---

**AUTORIZZAZIONE**

Per unità minima di intervento

Per Piano unitario di intervento

---

**DESTINAZIONE D'USO**

1 - Residenziale

p.t.

2 - Servizi alla residenza

altri piani

3 - Commerciale o terziaria

4 - Rurale ( stalla, deposito, fienile )

5 - Pubblico o di uso pubblico

6 - Religiosa

---

**PRESCRIZIONI SPECIFICHE**

Eliminazione elementi in contrasto



---

**INTERVENTO**

Operazione urbanistica

Operazione edilizia

---

**GRADO DI INTERVENTO SUGLI EDIFICI**

1 - Restauro

2 - Risanamento conservativo

3 - Ristrutturazione interna

4 - Conferma dello stato di fatto

5 - Ristrutturazione edilizia

6 - Trasformazione per riqualificazione ambientale

7 - Demolizione

---

**GRADO DI INTERVENTO SULLE FACCIATE**

1 - Restauro con obbligo di ridefinizione progettuale degli elementi in contrasto o delle superfetazioni

2 - Rifacimento con ripristino elementi compositivi originari

3 - Riprogettazione

---

**AUTORIZZAZIONE**

Per unità minima di intervento

Per Piano unitario di intervento

---

**DESTINAZIONE D' USO**

1 - Residenziale

p.t.

altri piani

2 - Servizi alla residenza

3 - Commerciale o terziaria

4 - Rurale ( stalla, deposito, fienile )

5 - Pubblico o di uso pubblico

6 - Religiosa

---

**PRESCRIZIONI SPECIFICHE**

Eliminazione elementi in contrasto

**IDENTIFICAZIONE**

Dati catastali  
Ubicazione: Vicolo G. Comenduno ang.  
Via C. Battisti.

Mappale n°  
N° civico:

Descrizione elementi tipologici generali

impianto a corte interna semichiusa ad "U",  
in assetto originario ed in fregio alla via.  
Accesso carrale diretto da strada attraverso  
androne

Datazione impianto originario

anteriore al XIX sec.

Datazione interventi successivi

Numero unità immobiliari

Numero degli abitanti

Aree aperte

cortile con pavimentazione mista in cemento  
e ciotoli. Orto.





---

**INTERVENTO**

Operazione urbanistica

Operazione edilizia

---

**GRADO DI INTERVENTO SUGLI EDIFICI**

5

- 1 - Restauro
- 2 - Risanamento conservativo
- 3 - Ristrutturazione interna
- 4 - Conferma dello stato di fatto
- 5 - Ristrutturazione edilizia
- 6 - Trasformazione per riqualificazione ambientale
- 7 - Demolizione

---

**GRADO DI INTERVENTO SULLE FACCIATE**

- 1 - Restauro con obbligo di ridefinizione progettuale degli elementi in contrasto o delle superfetazioni
- 2 - Rifacimento con ripristino elementi compositivi originari
- 3 - Riprogettazione

---

**AUTORIZZAZIONE**

Per unità minima di intervento

Per Piano unitario di intervento

---

**DESTINAZIONE D'USO**

- 1 - Residenziale p.t.  1
- 2 - Servizi alla residenza altri piani  1
- 3 - Commerciale o terziaria
- 4 - RURALE ( stalla, deposito, fienile )
- 5 - Pubblico o di uso pubblico
- 6 - Religiosa

---

**PRESCRIZIONI SPECIFICHE**

Eliminazione elementi in contrasto

---

---

**INTERVENTO**

Operazione urbanistica

Operazione edilizia

---

**GRADO DI INTERVENTO SUGLI EDIFICI**

5

- 1 - Restauro
- 2 - Risanamento conservativo
- 3 - Ristrutturazione interna
- 4 - Conferma dello stato di fatto
- 5 - Ristrutturazione edilizia
- 6 - Trasformazione per riqualificazione ambientale
- 7 - Demolizione

---

**GRADO DI INTERVENTO SULLE FACCIATE**

- 1 - Restauro con obbligo di ridefinizione progettuale degli elementi in contrasto o delle superfetazioni
- 2 - Rifacimento con ripristino elementi compositivi originari
- 3 - Riprogettazione

---

**AUTORIZZAZIONE**

Per unità minima di intervento

Per Piano unitario di intervento

---

**DESTINAZIONE D'USO**

- 1 - Residenziale p.t.  1
- 2 - Servizi alla residenza altri piani  1
- 3 - Commerciale o terziaria
- 4 - Rurale ( stalla, deposito, fienile )
- 5 - Pubblico o di uso pubblico
- 6 - Religiosa

---

**PRESCRIZIONI SPECIFICHE**

Eliminazione elementi in contrasto

---

---

**INTERVENTO**

Operazione urbanistica	<input type="checkbox"/>
Operazione edilizia	<input checked="" type="checkbox"/>

---

**GRADO DI INTERVENTO SUGLI EDIFICI**

5

- 1 - Restauro
- 2 - Risanamento conservativo
- 3 - Ristrutturazione interna
- 4 - Conferma dello stato di fatto
- 5 - Ristrutturazione edilizia
- 6 - Trasformazione per riqualificazione ambientale
- 7 - Demolizione

---

**GRADO DI INTERVENTO SULLE FACCIATE**

- 1 - Restauro con obbligo di ridefinizione progettuale degli elementi in contrasto o delle superfetazioni
- 2 - Rifacimento con ripristino elementi compositivi originari
- 3 - Riprogettazione

---

**AUTORIZZAZIONE**

Per unità minima di intervento	<input checked="" type="checkbox"/>
Per Piano unitario di intervento	<input type="checkbox"/>

---

**DESTINAZIONE D'USO**

	p.t.	<input type="checkbox"/> 1
1 - Residenziale	altri piani	<input type="checkbox"/> 1
2 - Servizi alla residenza		
3 - Commerciale o terziaria		
4 - Rurale ( stalla, deposito, fienile )		
5 - Pubblico o di uso pubblico		
6 - Religiosa		

---

**PRESCRIZIONI SPECIFICHE**

Eliminazione elementi in contrasto	<input checked="" type="checkbox"/>
------------------------------------	-------------------------------------

---

---

**INTERVENTO**

Operazione urbanistica

Operazione edilizia

---

**GRADO DI INTERVENTO SUGLI EDIFICI**

5

- 1 - Restauro
- 2 - Risanamento conservativo
- 3 - Ristrutturazione interna
- 4 - Conferma dello stato di fatto
- 5 - Ristrutturazione edilizia
- 6 - Trasformazione per riqualificazione ambientale
- 7 - Demolizione

---

**GRADO DI INTERVENTO SULLE FACCIATE**

- 1 - Restauro con obbligo di ridefinizione progettuale degli elementi in contrasto o delle superfetazioni
- 2 - Rifacimento con ripristino elementi compositivi originari
- 3 - Riprogettazione

---

**AUTORIZZAZIONE**

Per unità minima di intervento

Per Piano unitario di intervento

---

**DESTINAZIONE D'USO**

- 1 - Residenziale p.t.  1
- 2 - Servizi alla residenza altri piani  1
- 3 - Commerciale o terziaria
- 4 - Rurale ( stalla, deposito, fienile )
- 5 - Pubblico o di uso pubblico
- 6 - Religiosa

---

**PRESCRIZIONI SPECIFICHE**

Eliminazione elementi in contrasto

---

---

**INTERVENTO**

- Operazione urbanistica
- Operazione edilizia

---

**GRADO DI INTERVENTO SUGLI EDIFICI**

5

- 1 - Restauro
- 2 - Risanamento conservativo
- 3 - Ristrutturazione interna
- 4 - Conferma dello stato di fatto
- 5 - Ristrutturazione edilizia
- 6 - Trasformazione per riqualificazione ambientale
- 7 - Demolizione

---

**GRADO DI INTERVENTO SULLE FACCIATE**

- 1 - Restauro con obbligo di ridefinizione progettuale degli elementi in contrasto o delle superfetazioni
- 2 - Rifacimento con ripristino elementi compositivi originari
- 3 - Riprogettazione

---

**AUTORIZZAZIONE**

- Per unità minima di intervento
- Per Piano unitario di intervento

---

**DESTINAZIONE D'USO**

- 1 - Residenziale p.t.  2
- 2 - Servizi alla residenza altri piani
- 3 - Commerciale o terziaria
- 4 - Rurale ( stalla, deposito, fienile )
- 5 - Pubblico o di uso pubblico
- 6 - Religiosa

---

**PRESCRIZIONI SPECIFICHE**

- Eliminazione elementi in contrasto
-

**IDENTIFICAZIONE**

Dati catastali  
Ubicazione: Vicolo G. Comenduno.

Mappale n°  
N° civico: 5/a

Descrizione elementi tipologici generali

impianto a blocco in soluzione di testata con  
assetto di nuova impostazione

Datazione impianto originario

XX sec. su lotto libero.

Datazione interventi successivi

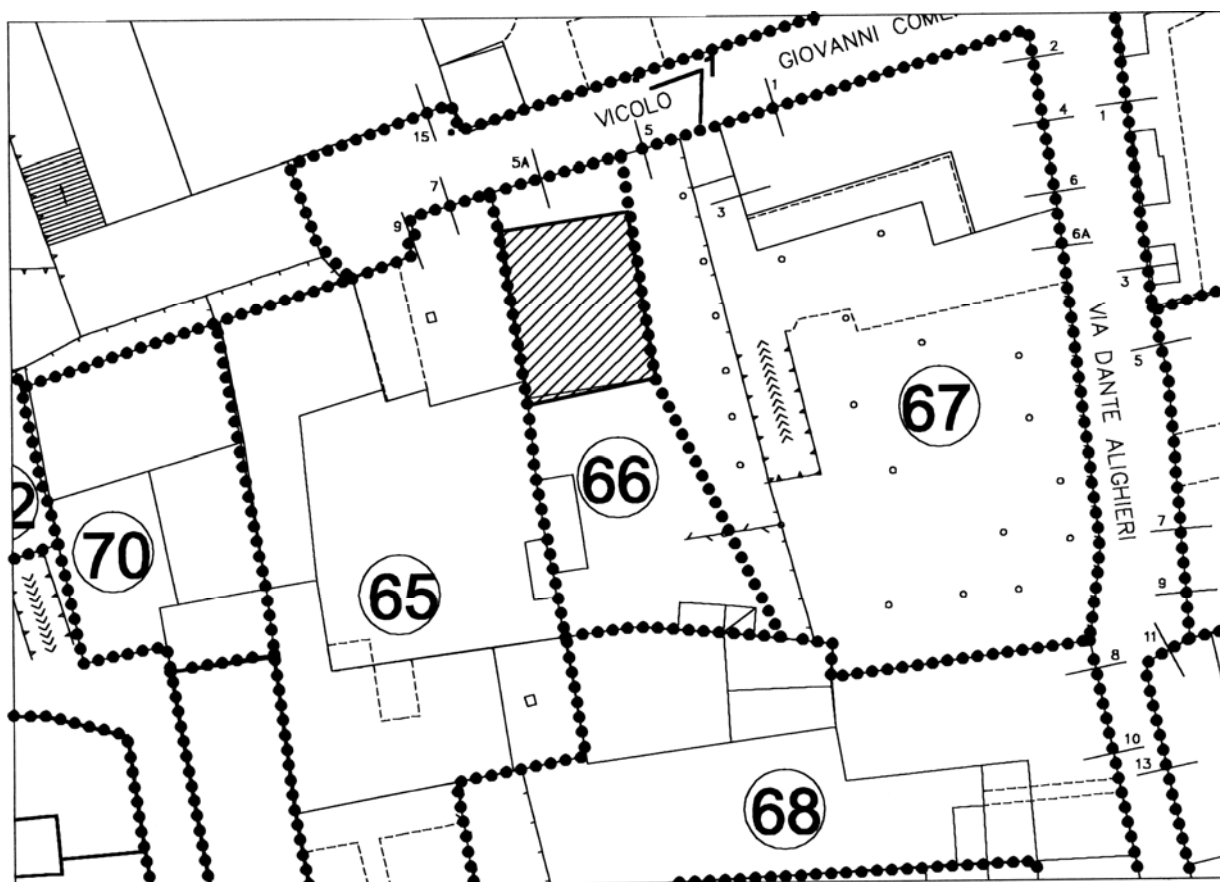
-

Numero unità immobiliari

Numero degli abitanti

Aree aperte

giardino.



---

**INTERVENTO**

Operazione urbanistica	<input type="checkbox"/>
Operazione edilizia	<input checked="" type="checkbox"/>

---

**GRADO DI INTERVENTO SUGLI EDIFICI**

5  7

- 1 - Restauro
- 2 - Risanamento conservativo
- 3 - Ristrutturazione interna
- 4 - Conferma dello stato di fatto
- 5 - Ristrutturazione edilizia
- 6 - Trasformazione per riqualificazione ambientale
- 7 - Demolizione

---

**GRADO DI INTERVENTO SULLE FACCIATE**

- 1 - Restauro con obbligo di ridefinizione progettuale degli elementi in contrasto o delle superfetazioni
- 2 - Rifacimento con ripristino elementi compositivi originari
- 3 - Riprogettazione

---

**AUTORIZZAZIONE**

Per unità minima di intervento	<input checked="" type="checkbox"/>
Per Piano unitario di intervento	<input type="checkbox"/>

---

**DESTINAZIONE D'USO**

	p.t.	<input type="checkbox"/> 1
1 - Residenziale	altri piani	<input type="checkbox"/> 1
2 - Servizi alla residenza		
3 - Commerciale o terziaria		
4 - Rurale ( stalla, deposito, fienile )		
5 - Pubblico o di uso pubblico		
6 - Religiosa		

---

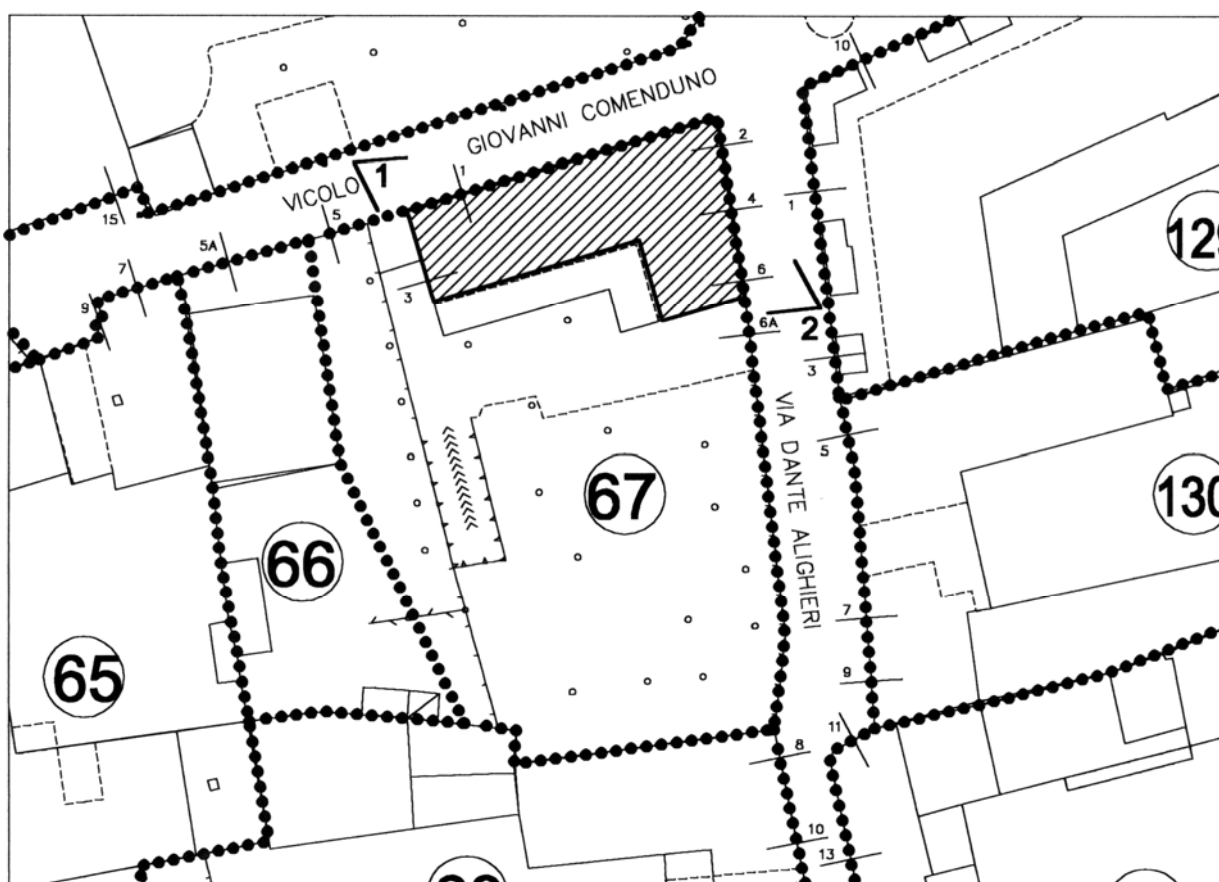
**PRESCRIZIONI SPECIFICHE**

Eliminazione elementi in contrasto	<input checked="" type="checkbox"/>
------------------------------------	-------------------------------------

---

**IDENTIFICAZIONE**

Dati catastali	Mappale n°
Ubicazione: Vicolo G. Comenduno ang. Via D. Alighieri.	N° civico: 1 / 2 - 4 - 6 - 6a
Descrizione elementi tipologici generali	impianto a blocco isolato ad "L" , in assetto originario ed a soluzione d'angolo. Accesso pedonale e carrabile diretto da strada
Datazione impianto originario	metà XIX sec.
Datazione interventi successivi	
Numero unità immobiliari	
Numero degli abitanti	
Aree aperte	giardino.





---

**INTERVENTO**

Operazione urbanistica

Operazione edilizia

---

**GRADO DI INTERVENTO SUGLI EDIFICI**

1 - Restauro

2 - Risanamento conservativo

3 - Ristrutturazione interna

4 - Conferma dello stato di fatto

5 - Ristrutturazione edilizia

6 - Trasformazione per riqualificazione ambientale

7 - Demolizione

---

**GRADO DI INTERVENTO SULLE FACCIATE**

1 - Restauro con obbligo di ridefinizione progettuale degli elementi in contrasto o delle superfetazioni

2 - Rifacimento con ripristino elementi compositivi originari

3 - Riprogettazione

---

**AUTORIZZAZIONE**

Per unità minima di intervento

Per Piano unitario di intervento

---

**DESTINAZIONE D'USO**

1 - Residenziale

p.t.

2 - Servizi alla residenza

altri piani

3 - Commerciale o terziaria

4 - Rurale ( stalla, deposito, fienile )

5 - Pubblico o di uso pubblico

6 - Religiosa

---

**PRESCRIZIONI SPECIFICHE**

Eliminazione elementi in contrasto

**IDENTIFICAZIONE**

Dati catastali  
Ubicazione: Via D. Alighieri.

Mappale n°  
N° civico: 8 - 10

Descrizione elementi tipologici generali

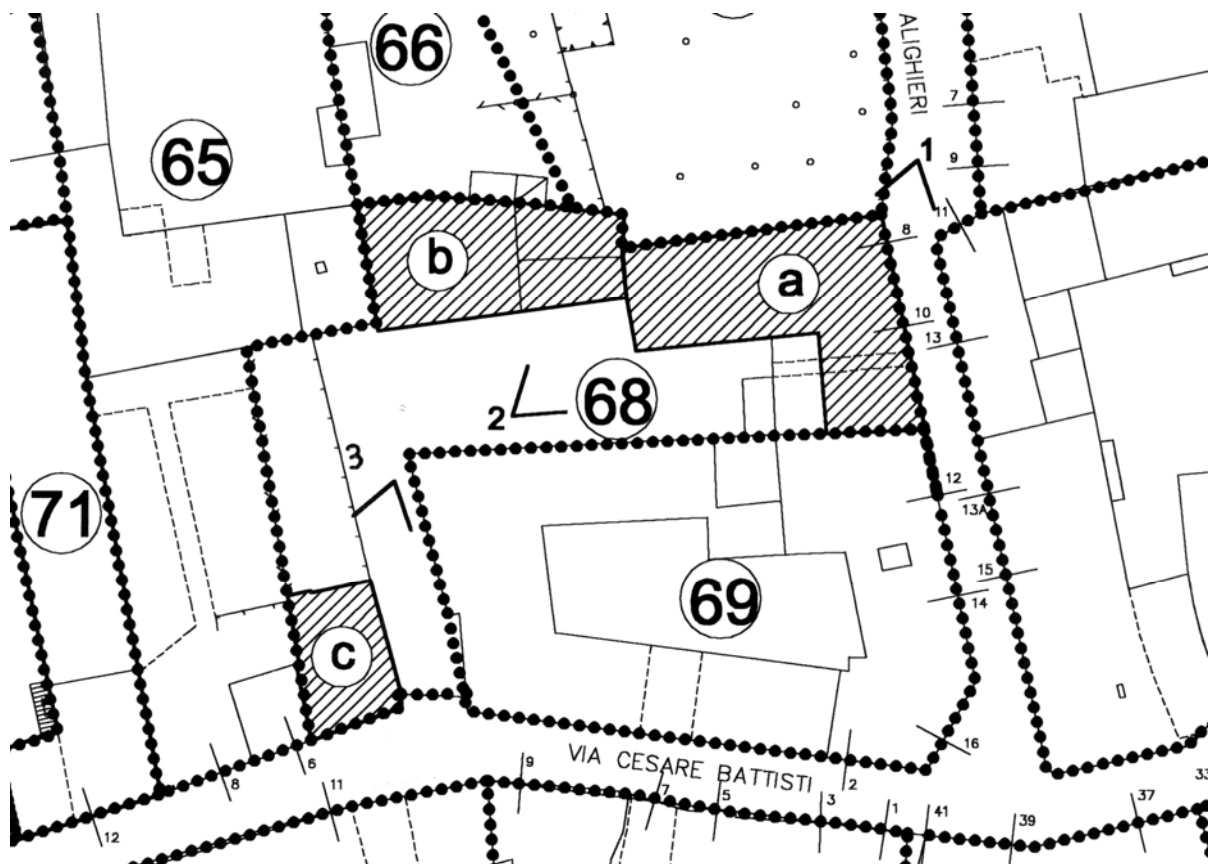
Datazione impianto originario

Datazione interventi successivi

Numero unità immobiliari

Numero degli abitanti

Aree aperte



---

**INTERVENTO**

Operazione urbanistica

Operazione edilizia

---

**GRADO DI INTERVENTO SUGLI EDIFICI**

1 - Restauro

2 - Risanamento conservativo

3 - Ristrutturazione interna

4 - Conferma dello stato di fatto

5 - Ristrutturazione edilizia

6 - Trasformazione per riqualificazione ambientale

7 - Demolizione

---

**GRADO DI INTERVENTO SULLE FACCIATE**

1 - Restauro con obbligo di ridefinizione progettuale degli elementi in contrasto o delle superfetazioni

2 - Rifacimento con ripristino elementi compositivi originari

3 - Riprogettazione

---

**AUTORIZZAZIONE**

Per unità minima di intervento

Per Piano unitario di intervento

---

**DESTINAZIONE D'USO**

1 - Residenziale

p.t.

altri piani

2 - Servizi alla residenza

3 - Commerciale o terziaria

4 - Rurale ( stalla, deposito, fienile )

5 - Pubblico o di uso pubblico

6 - Religiosa

---

**PRESCRIZIONI SPECIFICHE**

Eliminazione elementi in contrasto

---

**INTERVENTO**

Operazione urbanistica

Operazione edilizia

---

**GRADO DI INTERVENTO SUGLI EDIFICI**

1 - Restauro

2 - Risanamento conservativo

3 - Ristrutturazione interna

4 - Conferma dello stato di fatto

5 - Ristrutturazione edilizia

6 - Trasformazione per riqualificazione ambientale

7 - Demolizione

---

**GRADO DI INTERVENTO SULLE FACCIATE**

1 - Restauro con obbligo di ridefinizione progettuale degli elementi in contrasto o delle superfetazioni

2 - Rifacimento con ripristino elementi compositivi originari

3 - Riprogettazione

---

**AUTORIZZAZIONE**

Per unità minima di intervento

Per Piano unitario di intervento

---

**DESTINAZIONE D'USO**

1 - Residenziale

p.t.

altri piani

2 - Servizi alla residenza

3 - Commerciale o terziaria

4 - Rurale ( stalla, deposito, fienile )

5 - Pubblico o di uso pubblico

6 - Religiosa

---

**PRESCRIZIONI SPECIFICHE**

Eliminazione elementi in contrasto

---

**INTERVENTO**

Operazione urbanistica

Operazione edilizia

---

**GRADO DI INTERVENTO SUGLI EDIFICI**

1 - Restauro

2 - Risanamento conservativo

3 - Ristrutturazione interna

4 - Conferma dello stato di fatto

5 - Ristrutturazione edilizia

6 - Trasformazione per riqualificazione ambientale

7 - Demolizione

---

**GRADO DI INTERVENTO SULLE FACCIATE**

1 - Restauro con obbligo di ridefinizione progettuale degli elementi in contrasto o delle superfetazioni

2 - Rifacimento con ripristino elementi compositivi originari

3 - Riprogettazione

---

**AUTORIZZAZIONE**

Per unità minima di intervento

Per Piano unitario di intervento

---

**DESTINAZIONE D'USO**

1 - Residenziale

p.t.

altri piani

2 - Servizi alla residenza

3 - Commerciale o terziaria

4 - Rurale ( stalla, deposito, fienile )

5 - Pubblico o di uso pubblico

6 - Religiosa

---

**PRESCRIZIONI SPECIFICHE**

Eliminazione elementi in contrasto

**IDENTIFICAZIONE**

Dati catastali  
Ubicazione: Via C. Battisti 14 – 16 - 18

Mappale n°

Descrizione elementi tipologici generali

impianto a corte interna chiusa in assetto originario e cortina continua, in fregio alla via ed a soluzione d'angolo. Accesso pedonale diretto da strada e carrale diretto attraverso androne. Gli edifici sono stati totalmente trasformati in modo congruo nei volumi e nei materiali.

Datazione impianto originario

antecedente XIX sec.

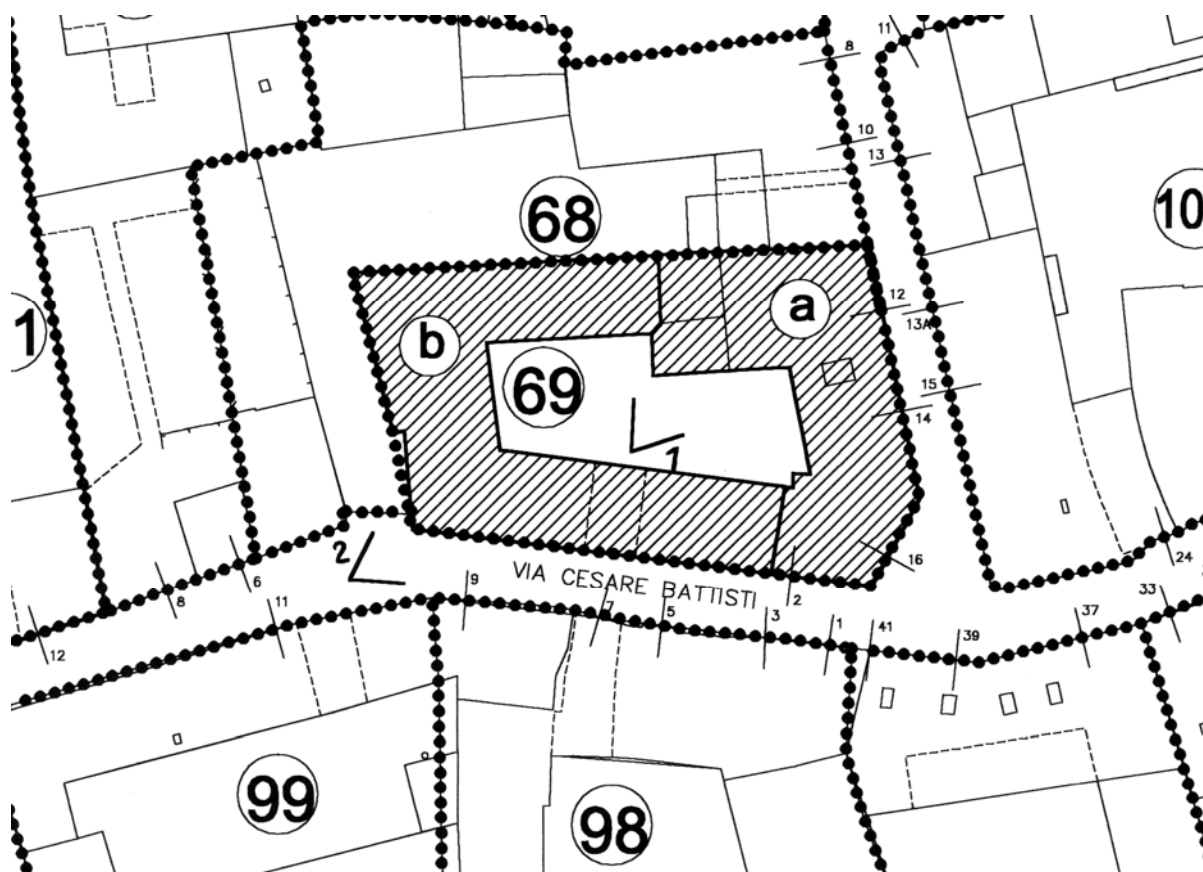
Datazione interventi successivi

Numero unità immobiliari

Numero degli abitanti

Aree aperte

cortile – aia con pavimentazione in cemento.



---

**INTERVENTO**

Operazione urbanistica

Operazione edilizia

---

**GRADO DI INTERVENTO SUGLI EDIFICI**

1 - Restauro

2 - Risanamento conservativo

3 - Ristrutturazione interna

4 - Conferma dello stato di fatto

5 - Ristrutturazione edilizia

6 - Trasformazione per riqualificazione ambientale

7 - Demolizione

---

**GRADO DI INTERVENTO SULLE FACCIATE**

1 - Restauro con obbligo di ridefinizione progettuale degli elementi in contrasto o delle superfetazioni

2 - Rifacimento con ripristino elementi compositivi originari

3 - Riprogettazione

---

**AUTORIZZAZIONE**

Per unità minima di intervento

Per Piano unitario di intervento

---

**DESTINAZIONE D'USO**

1 - Residenziale

p.t.

2 - Servizi alla residenza

altri piani

3 - Commerciale o terziaria

4 - Rurale ( stalla, deposito, fienile )

5 - Pubblico o di uso pubblico

6 - Religiosa

---

**PRESCRIZIONI SPECIFICHE**

Eliminazione elementi in contrasto

---

**INTERVENTO**

Operazione urbanistica

Operazione edilizia

---

**GRADO DI INTERVENTO SUGLI EDIFICI**

1 - Restauro

2 - Risanamento conservativo

3 - Ristrutturazione interna

4 - Conferma dello stato di fatto

5 - Ristrutturazione edilizia

6 - Trasformazione per riqualificazione ambientale

7 - Demolizione

---

**GRADO DI INTERVENTO SULLE FACCIATE**

1 - Restauro con obbligo di ridefinizione progettuale degli elementi in contrasto o delle superfetazioni

2 - Rifacimento con ripristino elementi compositivi originari

3 - Riprogettazione

---

**AUTORIZZAZIONE**

Per unità minima di intervento

Per Piano unitario di intervento

---

**DESTINAZIONE D'USO**

1 - Residenziale

p.t.

altri piani

2 - Servizi alla residenza

3 - Commerciale o terziaria

4 - Rurale ( stalla, deposito, fienile )

5 - Pubblico o di uso pubblico

6 - Religiosa

---

**PRESCRIZIONI SPECIFICHE**

Eliminazione elementi in contrasto



**IDENTIFICAZIONE**

Dati catastali  
Ubicazione: Vicolo C. Battisti

Mappale n°  
N° civico: 12

Descrizione elementi tipologici generali

corpo rettangolare ed ala rustica in impianto architettonico a schiera ed in assetto originario. Accesso promiscuo e carrale attraverso pertinenza. Marginalmente trasformato in modo congruo

Datazione impianto originario

XIX sec.

Datazione interventi successivi

XX sec. anni '60

Numero unità immobiliari

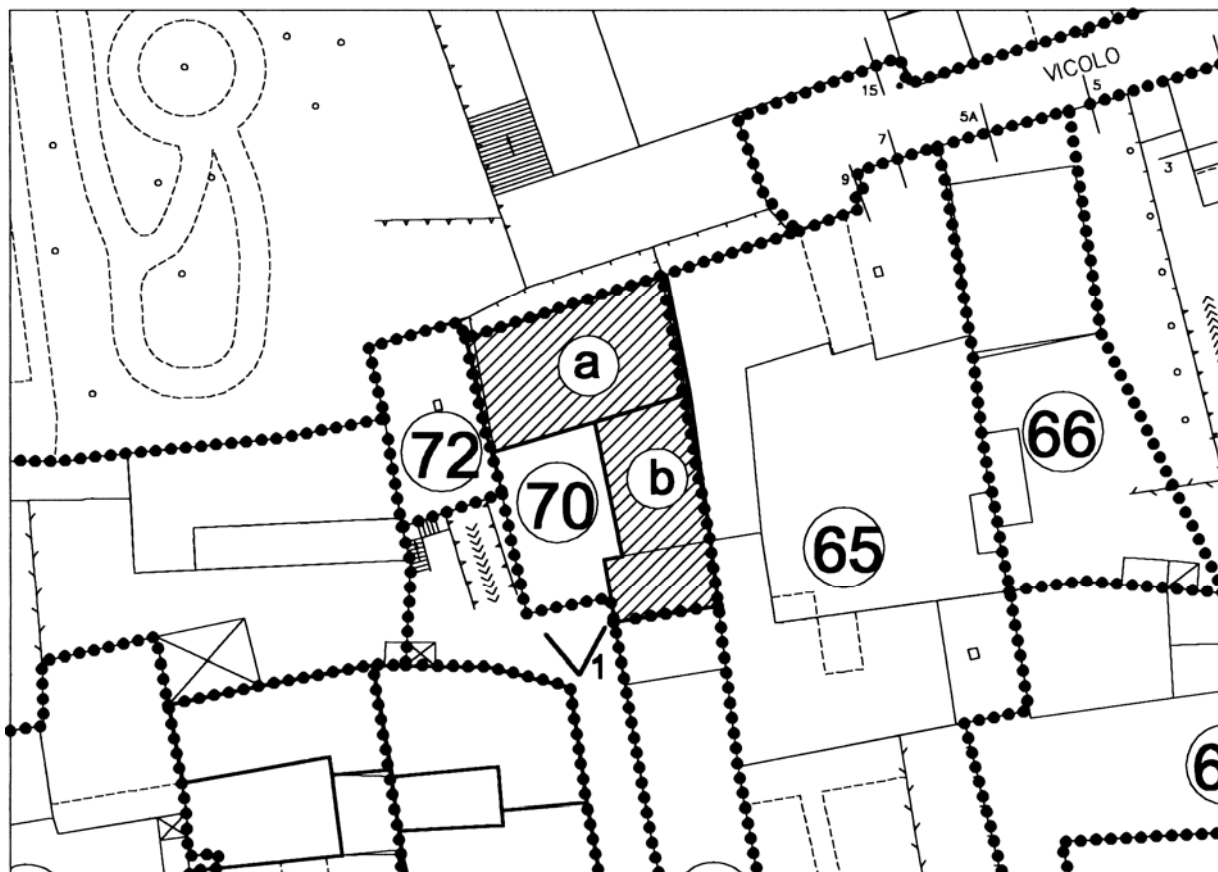
2

Numero degli abitanti

1 (2)

Aree aperte

cortile con pavimentazione in cemento.



---

**INTERVENTO**

Operazione urbanistica

Operazione edilizia

---

**GRADO DI INTERVENTO SUGLI EDIFICI**

1 - Restauro

2 - Risanamento conservativo

3 - Ristrutturazione interna

4 - Conferma dello stato di fatto

5 - Ristrutturazione edilizia

6 - Trasformazione per riqualificazione ambientale

7 - Demolizione

---

**GRADO DI INTERVENTO SULLE FACCIATE**

1 - Restauro con obbligo di ridefinizione progettuale degli elementi in contrasto o delle superfetazioni

2 - Rifacimento con ripristino elementi compositivi originari

3 - Riprogettazione

---

**AUTORIZZAZIONE**

Per unità minima di intervento

Per Piano unitario di intervento

---

**DESTINAZIONE D'USO**

1 - Residenziale

p.t.

altri piani

2 - Servizi alla residenza

3 - Commerciale o terziaria

4 - Rurale ( stalla, deposito, fienile )

5 - Pubblico o di uso pubblico

6 - Religiosa

---

**PRESCRIZIONI SPECIFICHE**

Eliminazione elementi in contrasto

---

**INTERVENTO**

Operazione urbanistica

Operazione edilizia

---

**GRADO DI INTERVENTO SUGLI EDIFICI**

1 - Restauro

2 - Risanamento conservativo

3 - Ristrutturazione interna

4 - Conferma dello stato di fatto

5 - Ristrutturazione edilizia

6 - Trasformazione per riqualificazione ambientale

7 - Demolizione

---

**GRADO DI INTERVENTO SULLE FACCIATE**

1 - Restauro con obbligo di ridefinizione progettuale degli elementi in contrasto o delle superfetazioni

2 - Rifacimento con ripristino elementi compositivi originari

3 - Riprogettazione

---

**AUTORIZZAZIONE**

Per unità minima di intervento

Per Piano unitario di intervento

---

**DESTINAZIONE D'USO**

1 - Residenziale

p.t.

altri piani

2 - Servizi alla residenza

3 - Commerciale o terziaria

4 - Rurale ( stalla, deposito, fienile )

5 - Pubblico o di uso pubblico

6 - Religiosa

---

**PRESCRIZIONI SPECIFICHE**

Eliminazione elementi in contrasto

**IDENTIFICAZIONE**

Dati catastali  
Ubicazione: Via C. Battisti

Mappale n°  
N° civico: 12

Descrizione elementi tipologici generali

impianto a schiera a corpo semplice in assetto originario, trasversale alla via. Accesso carrale diretto da strada attraverso androne. L' impianto ha subito trasformazioni congrue nei volumi, nei materiali e nelle forme.

Datazione impianto originario

XVIII sec.

Datazione interventi successivi

1990 / '00 ristrutturazione

Numero unità immobiliari

7 (9)

Numero degli abitanti

16

Aree aperte

passaggio comune in asfalto (70-71-72-73)



---

**INTERVENTO**Operazione urbanistica Operazione edilizia 

---

**GRADO DI INTERVENTO SUGLI EDIFICI**

1 - Restauro

2 - Risanamento conservativo

3 - Ristrutturazione interna

4 - Conferma dello stato di fatto

5 - Ristrutturazione edilizia

6 - Trasformazione per riqualificazione ambientale

7 - Demolizione

---

**GRADO DI INTERVENTO SULLE FACCIATE**

1 - Restauro con obbligo di ridefinizione progettuale degli elementi in contrasto o delle superfetazioni

2 - Rifacimento con ripristino elementi compositivi originari

3 - Riprogettazione

---

**AUTORIZZAZIONE**Per unità minima di intervento Per Piano unitario di intervento 

---

**DESTINAZIONE D'USO**

1 - Residenziale

2 - Servizi alla residenza

3 - Commerciale o terziaria

4 - Rurale ( stalla, deposito, fienile )

5 - Pubblico o di uso pubblico

6 - Religiosa

p.t.

altri piani

---

**PRESCRIZIONI SPECIFICHE**Eliminazione elementi in contrasto

**IDENTIFICAZIONE**

Dati catastali  
Ubicazione: Via C. Battisti

Mappale n°  
N° civico: 12

Descrizione elementi tipologici generali

impianto a schiera edilizia a pianta rettangolare e corpo doppio in assetto originario. L'impianto ha subito trasformazioni edilizie di riedificazione completa in maniera congrua nei volumi.

Datazione impianto originario

antecedente al XIX sec.

Datazione interventi successivi

XX sec. anni '90

Numero unità immobiliari

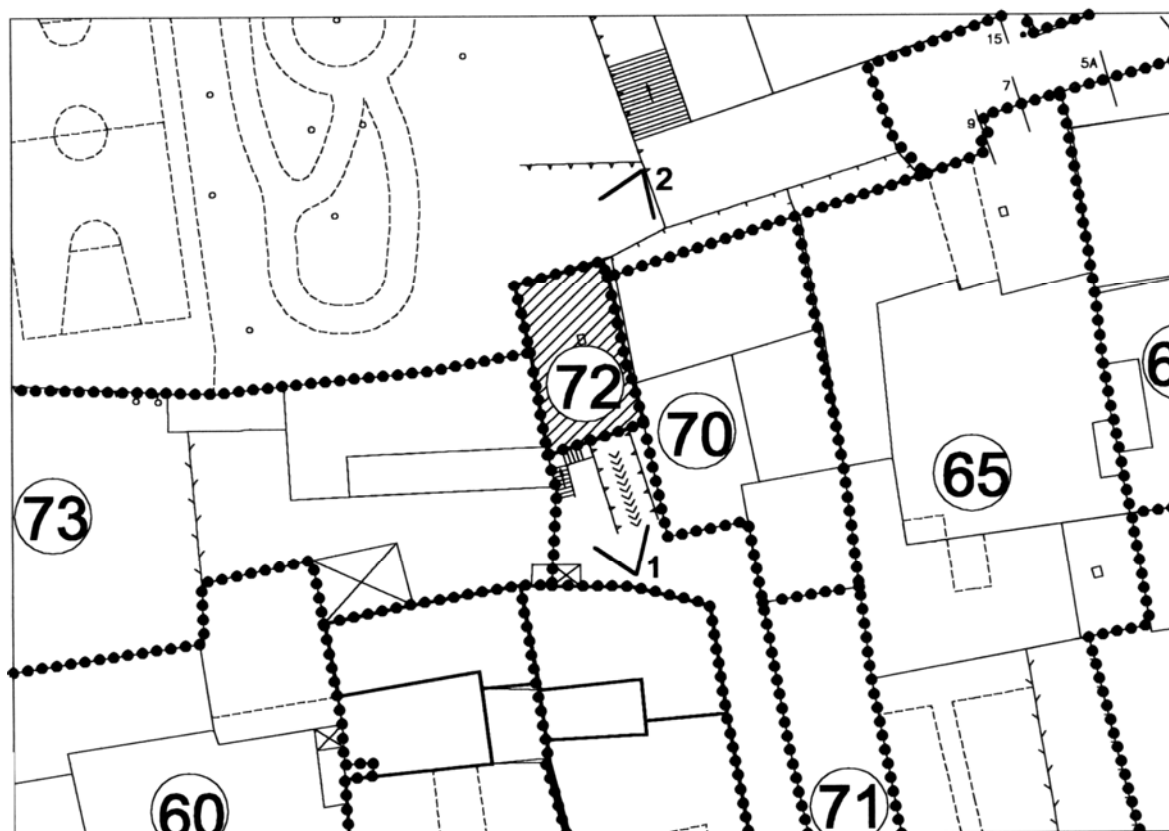
2

Numero degli abitanti

(4)

Aree aperte

cortile con pavimentazione in quadrotti di cemento con recinzione tipo cancellata in metallo.



---

**INTERVENTO**

Operazione urbanistica

Operazione edilizia

---

**GRADO DI INTERVENTO SUGLI EDIFICI**

1 - Restauro

2 - Risanamento conservativo

3 - Ristrutturazione interna

4 - Conferma dello stato di fatto

5 - Ristrutturazione edilizia

6 - Trasformazione per riqualificazione ambientale

7 - Demolizione

---

**GRADO DI INTERVENTO SULLE FACCIATE**

1 - Restauro con obbligo di ridefinizione progettuale degli elementi in contrasto o delle superfetazioni

2 - Rifacimento con ripristino elementi compositivi originari

3 - Riprogettazione

---

**AUTORIZZAZIONE**

Per unità minima di intervento

Per Piano unitario di intervento

---

**DESTINAZIONE D'USO**

1 - Residenziale

p.t.

altri piani

2 - Servizi alla residenza

3 - Commerciale o terziaria

4 - Rurale ( stalla, deposito, fienile )

5 - Pubblico o di uso pubblico

6 - Religiosa

---

**PRESCRIZIONI SPECIFICHE**

Eliminazione elementi in contrasto

**IDENTIFICAZIONE**

Dati catastali  
Ubicazione: Via C. Battisti

Mappale n°  
N° civico: 12

Descrizione elementi tipologici generali

impianto a blocco in soluzione di testata con corte interna aperta e corpo semplice. Ha mantenuto l'assetto originario a corpi isolati in aree di pertinenza recintate. Accesso carrale attraverso pertinenza

Datazione impianto originario

XIX sec.

Datazione interventi successivi

anni '50

Numero unità immobiliari

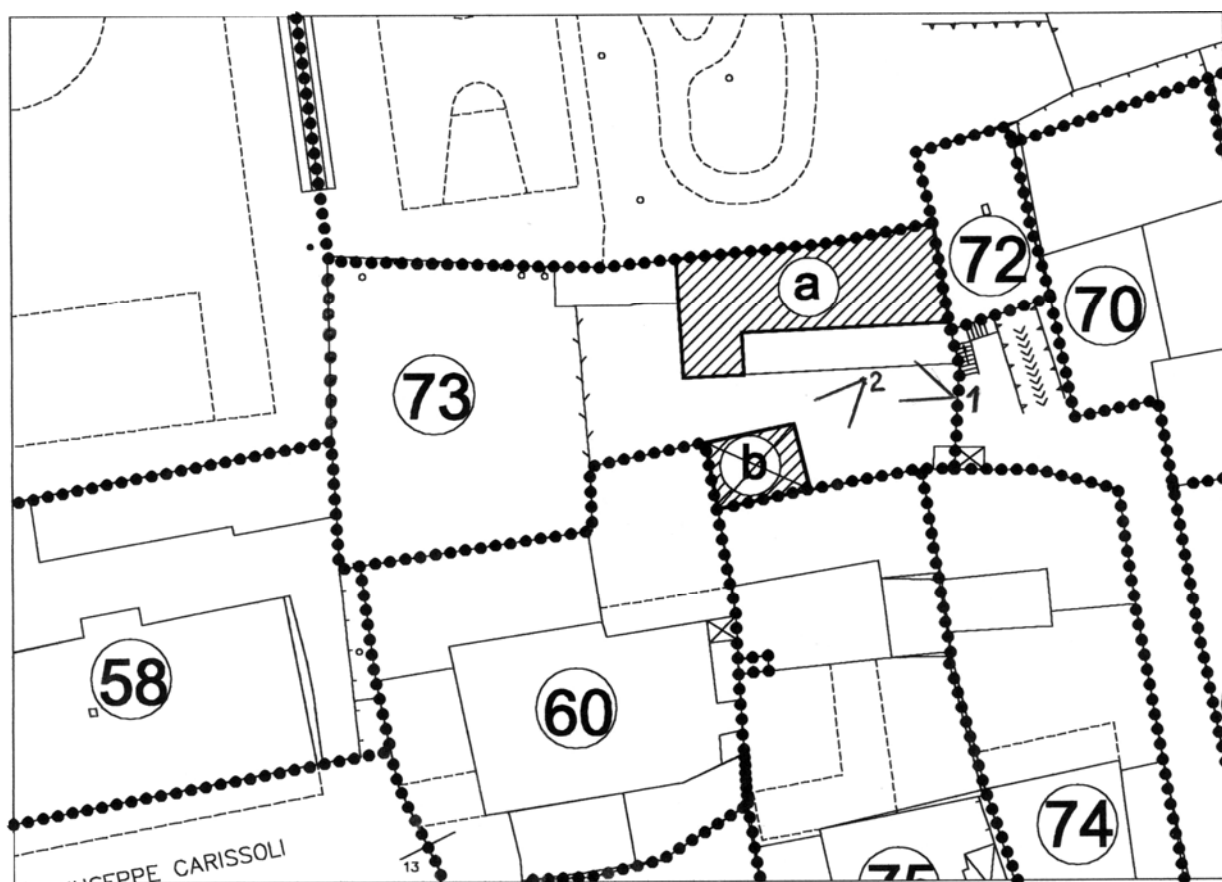
2

Numero degli abitanti

n.d.

Aree aperte

cortile con pavimentazione in ciottoli. Prato





---

**INTERVENTO**

- Operazione urbanistica
- Operazione edilizia

---

**GRADO DI INTERVENTO SUGLI EDIFICI**

- 1 - Restauro
- 2 - Risanamento conservativo
- 3 - Ristrutturazione interna
- 4 - Conferma dello stato di fatto
- 5 - Ristrutturazione edilizia
- 6 - Trasformazione per riqualificazione ambientale
- 7 - Demolizione

---

**GRADO DI INTERVENTO SULLE FACCIATE**

- 1 - Restauro con obbligo di ridefinizione progettuale degli elementi in contrasto o delle superfetazioni
- 2 - Rifacimento con ripristino elementi compositivi originari
- 3 - Riprogettazione

---

**AUTORIZZAZIONE**

- Per unità minima di intervento
- Per Piano unitario di intervento

---

**DESTINAZIONE D'USO**

- 1 - Residenziale p.t.
- 2 - Servizi alla residenza altri piani
- 3 - Commerciale o terziaria
- 4 - Rurale ( stalla, deposito, fienile )
- 5 - Pubblico o di uso pubblico
- 6 - Religiosa

---

**PRESCRIZIONI SPECIFICHE**

- Eliminazione elementi in contrasto
-

---

**INTERVENTO**Operazione urbanistica Operazione edilizia 

---

**GRADO DI INTERVENTO SUGLI EDIFICI**

1 - Restauro

2 - Risanamento conservativo

3 - Ristrutturazione interna

4 - Conferma dello stato di fatto

5 - Ristrutturazione edilizia

6 - Trasformazione per riqualificazione ambientale

7 - Demolizione

---

**GRADO DI INTERVENTO SULLE FACCIATE**

1 - Restauro con obbligo di ridefinizione progettuale degli elementi in contrasto o delle superfetazioni

2 - Rifacimento con ripristino elementi compositivi originari

3 - Riprogettazione

---

**AUTORIZZAZIONE**Per unità minima di intervento Per Piano unitario di intervento 

---

**DESTINAZIONE D'USO**

1 - Residenziale

2 - Servizi alla residenza

3 - Commerciale o terziaria

4 - Rurale ( stalla, deposito, fienile )

5 - Pubblico o di uso pubblico

6 - Religiosa

p.t.

altri piani

---

**PRESCRIZIONI SPECIFICHE**Eliminazione elementi in contrasto

**IDENTIFICAZIONE**

Dati catastali  
Ubicazione: Via C. Battisti.

Mappale n°  
N° civico: 12

Descrizione elementi tipologici generali

impianto a corte semichiusa ed a due corpi principali contrapposti. In assetto originario, in fregio alla via ed a soluzione d'angolo. Accessi pedonale e carrale diretti da strada filtrato da androne e attraverso pertinenza.

Datazione impianto originario

XIX sec.

Datazione interventi successivi

anni '60 / '70.

Numero unità immobiliari

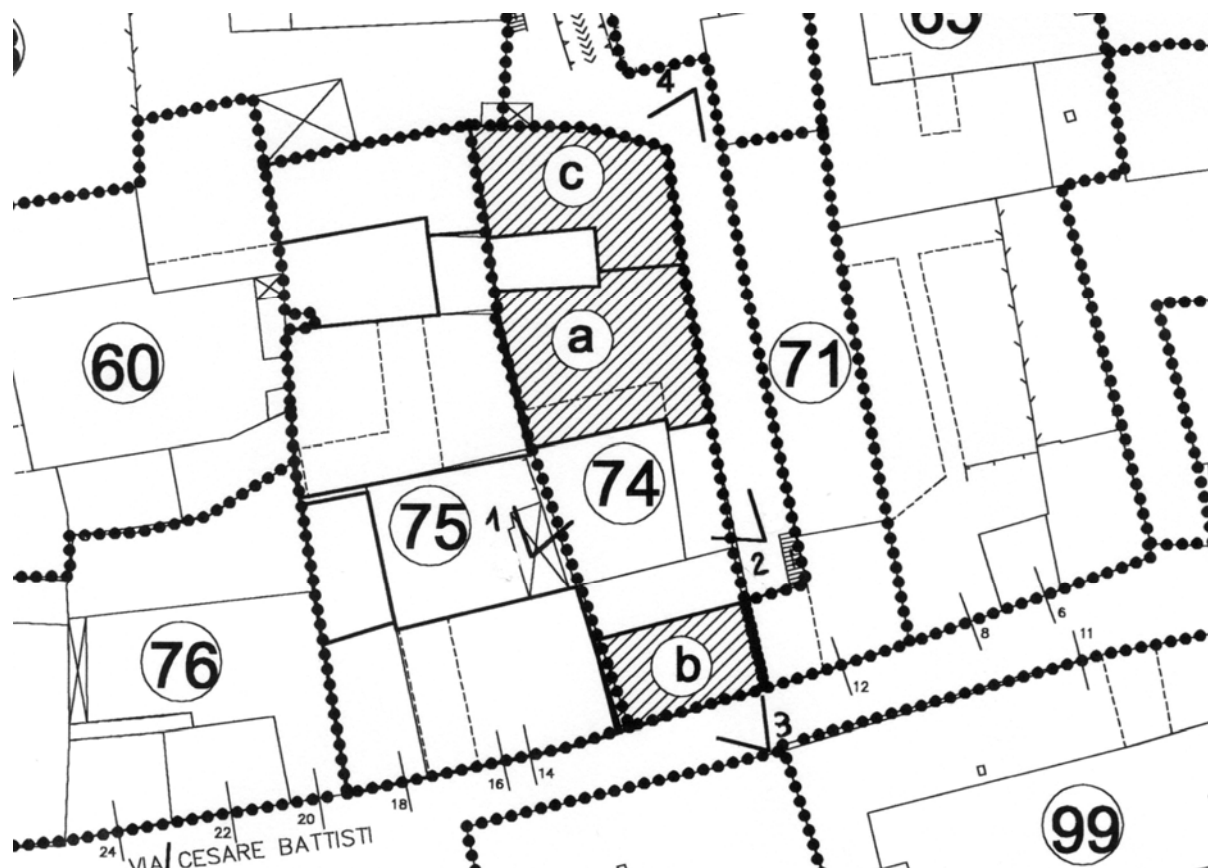
6

Numero degli abitanti

n.d.

Aree aperte

cortile.



---

**INTERVENTO**Operazione urbanistica Operazione edilizia 

---

**GRADO DI INTERVENTO SUGLI EDIFICI**

1 - Restauro

2 - Risanamento conservativo

3 - Ristrutturazione interna

4 - Conferma dello stato di fatto

5 - Ristrutturazione edilizia

6 - Trasformazione per riqualificazione ambientale

7 - Demolizione

---

**GRADO DI INTERVENTO SULLE FACCIATE**

1 - Restauro con obbligo di ridefinizione progettuale degli elementi in contrasto o delle superfetazioni

2 - Rifacimento con ripristino elementi compositivi originari

3 - Riprogettazione

---

**AUTORIZZAZIONE**Per unità minima di intervento Per Piano unitario di intervento 

---

**DESTINAZIONE D'USO**

1 - Residenziale

p.t.

2 - Servizi alla residenza

altri piani

3 - Commerciale o terziaria

4 - Rurale ( stalla, deposito, fienile )

5 - Pubblico o di uso pubblico

6 - Religiosa

---

**PRESCRIZIONI SPECIFICHE**Eliminazione elementi in contrasto

---

**INTERVENTO**

Operazione urbanistica

Operazione edilizia

---

**GRADO DI INTERVENTO SUGLI EDIFICI**

- 1 - Restauro
- 2 - Risanamento conservativo
- 3 - Ristrutturazione interna
- 4 - Conferma dello stato di fatto
- 5 - Ristrutturazione edilizia
- 6 - Trasformazione per riqualificazione ambientale
- 7 - Demolizione

---

**GRADO DI INTERVENTO SULLE FACCIATE**

- 1 - Restauro con obbligo di ridefinizione progettuale degli elementi in contrasto o delle superfetazioni
- 2 - Rifacimento con ripristino elementi compositivi originari
- 3 - Riprogettazione

---

**AUTORIZZAZIONE**

Per unità minima di intervento

Per Piano unitario di intervento

---

**DESTINAZIONE D'USO**

1 - Residenziale

p.t.

2 - Servizi alla residenza

altri piani

3 - Commerciale o terziaria

4 - RURALE ( stalla, deposito, fienile )

5 - Pubblico o di uso pubblico

6 - Religiosa

---

**PRESCRIZIONI SPECIFICHE**

Eliminazione elementi in contrasto

---

**INTERVENTO**

Operazione urbanistica

Operazione edilizia

---

**GRADO DI INTERVENTO SUGLI EDIFICI**

- 1 - Restauro
- 2 - Risanamento conservativo
- 3 - Ristrutturazione interna
- 4 - Conferma dello stato di fatto
- 5 - Ristrutturazione edilizia
- 6 - Trasformazione per riqualificazione ambientale
- 7 - Demolizione

---

**GRADO DI INTERVENTO SULLE FACCIATE**

- 1 - Restauro con obbligo di ridefinizione progettuale degli elementi in contrasto o delle superfetazioni
- 2 - Rifacimento con ripristino elementi compositivi originari
- 3 - Riprogettazione

---

**AUTORIZZAZIONE**

Per unità minima di intervento

Per Piano unitario di intervento

---

**DESTINAZIONE D'USO**

1 - Residenziale

p.t.

2 - Servizi alla residenza

altri piani

3 - Commerciale o terziaria

4 - Rurale ( stalla, deposito, fienile )

5 - Pubblico o di uso pubblico

6 - Religiosa

---

**PRESCRIZIONI SPECIFICHE**

Eliminazione elementi in contrasto

**IDENTIFICAZIONE**

Dati catastali  
Ubicazione: Via C. Battisti 14 – 16 - 18

Mappale n°

Descrizione elementi tipologici generali

impianto con corte interna a due corpi principali contrapposti. Assetto originario in cortina continua. Accesso carrale diretto da strada attraverso androne.

Datazione impianto originario

anteriore XIX sec.

Datazione interventi successivi

XIX sec.

Numero unità immobiliari

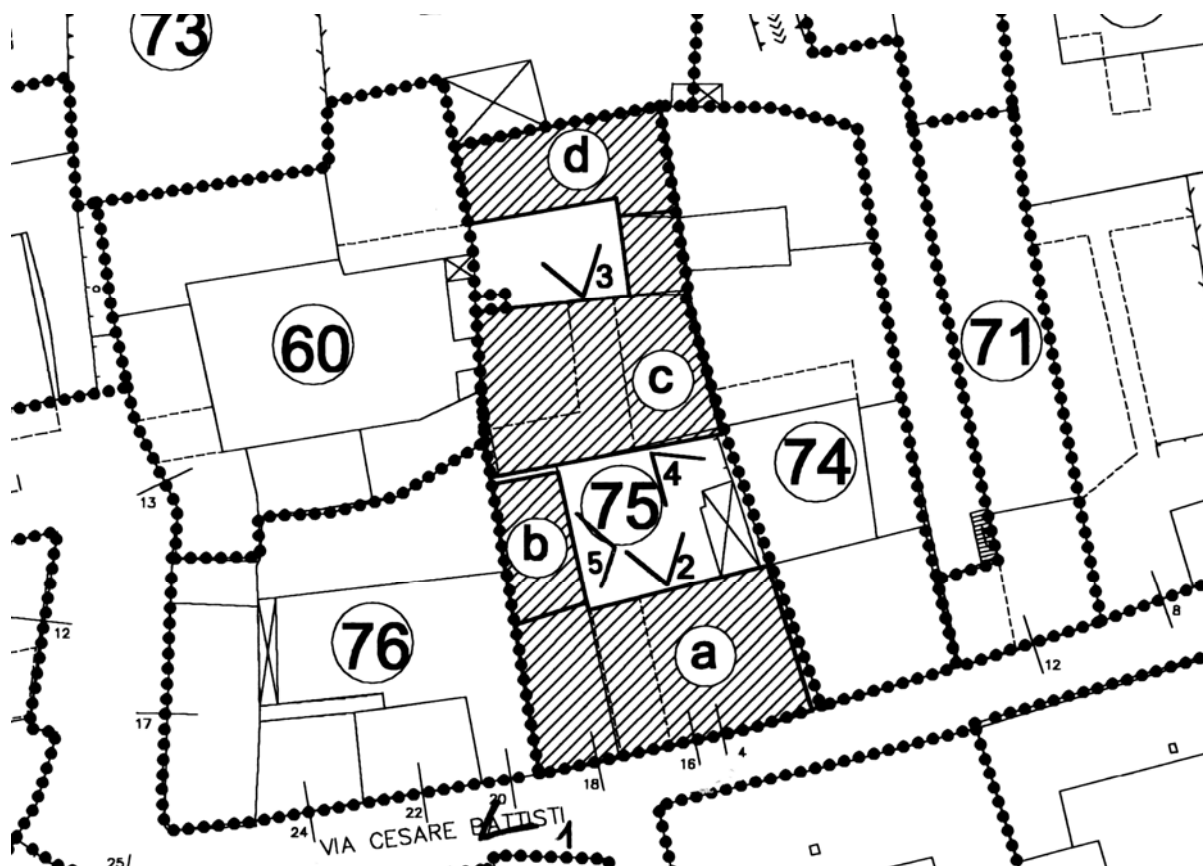
4 (3 res.+ 1 terziaria)

Numero degli abitanti

3

Aree aperte

cortile – aia con pavimentazione in cemento.



---

**INTERVENTO**

- Operazione urbanistica
- Operazione edilizia

---

**GRADO DI INTERVENTO SUGLI EDIFICI**

- 1 - Restauro
- 2 - Risanamento conservativo
- 3 - Ristrutturazione interna
- 4 - Conferma dello stato di fatto
- 5 - Ristrutturazione edilizia
- 6 - Trasformazione per riqualificazione ambientale
- 7 - Demolizione

---

**GRADO DI INTERVENTO SULLE FACCIATE**

- 1 - Restauro con obbligo di ridefinizione progettuale degli elementi in contrasto o delle superfetazioni
- 2 - Rifacimento con ripristino elementi compositivi originari
- 3 - Riprogettazione

---

**AUTORIZZAZIONE**

- Per unità minima di intervento
- Per Piano unitario di intervento

---

**DESTINAZIONE D'USO**

- 1 - Residenziale p.t.
- 2 - Servizi alla residenza altri piani
- 3 - Commerciale o terziaria
- 4 - RURALE ( stalla, deposito, fienile )
- 5 - Pubblico o di uso pubblico
- 6 - Religiosa

---

**PRESCRIZIONI SPECIFICHE**

- Eliminazione elementi in contrasto
-



---

**INTERVENTO**Operazione urbanistica Operazione edilizia 

---

**GRADO DI INTERVENTO SUGLI EDIFICI**

1 - Restauro

2 - Risanamento conservativo

3 - Ristrutturazione interna

4 - Conferma dello stato di fatto

5 - Ristrutturazione edilizia

6 - Trasformazione per riqualificazione ambientale

7 - Demolizione

---

**GRADO DI INTERVENTO SULLE FACCIATE**

1 - Restauro con obbligo di ridefinizione progettuale degli elementi in contrasto o delle superfetazioni

2 - Rifacimento con ripristino elementi compositivi originari

3 - Riprogettazione

---

**AUTORIZZAZIONE**Per unità minima di intervento Per Piano unitario di intervento 

---

**DESTINAZIONE D'USO**

1 - Residenziale

2 - Servizi alla residenza

3 - Commerciale o terziaria

4 - Rurale ( stalla, deposito, fienile )

5 - Pubblico o di uso pubblico

6 - Religiosa

p.t.

altri piani

---

**PRESCRIZIONI SPECIFICHE**Eliminazione elementi in contrasto

---

**INTERVENTO**

Operazione urbanistica

Operazione edilizia

---

**GRADO DI INTERVENTO SUGLI EDIFICI**

1 - Restauro

2 - Risanamento conservativo

3 - Ristrutturazione interna

4 - Conferma dello stato di fatto

5 - Ristrutturazione edilizia

6 - Trasformazione per riqualificazione ambientale

7 - Demolizione

---

**GRADO DI INTERVENTO SULLE FACCIATE**

1 - Restauro con obbligo di ridefinizione progettuale degli elementi in contrasto o delle superfetazioni

2 - Rifacimento con ripristino elementi compositivi originari

3 - Riprogettazione

---

**AUTORIZZAZIONE**

Per unità minima di intervento

Per Piano unitario di intervento

---

**DESTINAZIONE D'USO**

1 - Residenziale

p.t.

altri piani

2 - Servizi alla residenza

3 - Commerciale o terziaria

4 - Rurale ( stalla, deposito, fienile )

5 - Pubblico o di uso pubblico

6 - Religiosa

---

**PRESCRIZIONI SPECIFICHE**

Eliminazione elementi in contrasto

---

**INTERVENTO**Operazione urbanistica Operazione edilizia 

---

**GRADO DI INTERVENTO SUGLI EDIFICI**

1 - Restauro

2 - Risanamento conservativo

3 - Ristrutturazione interna

4 - Conferma dello stato di fatto

5 - Ristrutturazione edilizia

6 - Trasformazione per riqualificazione ambientale

7 - Demolizione

---

**GRADO DI INTERVENTO SULLE FACCIATE**

1 - Restauro con obbligo di ridefinizione progettuale degli elementi in contrasto o delle superfetazioni

2 - Rifacimento con ripristino elementi compositivi originari

3 - Riprogettazione

---

**AUTORIZZAZIONE**Per unità minima di intervento Per Piano unitario di intervento 

---

**DESTINAZIONE D'USO**

1 - Residenziale

2 - Servizi alla residenza

3 - Commerciale o terziaria

4 - Rurale ( stalla, deposito, fienile )

5 - Pubblico o di uso pubblico

6 - Religiosa

p.t.

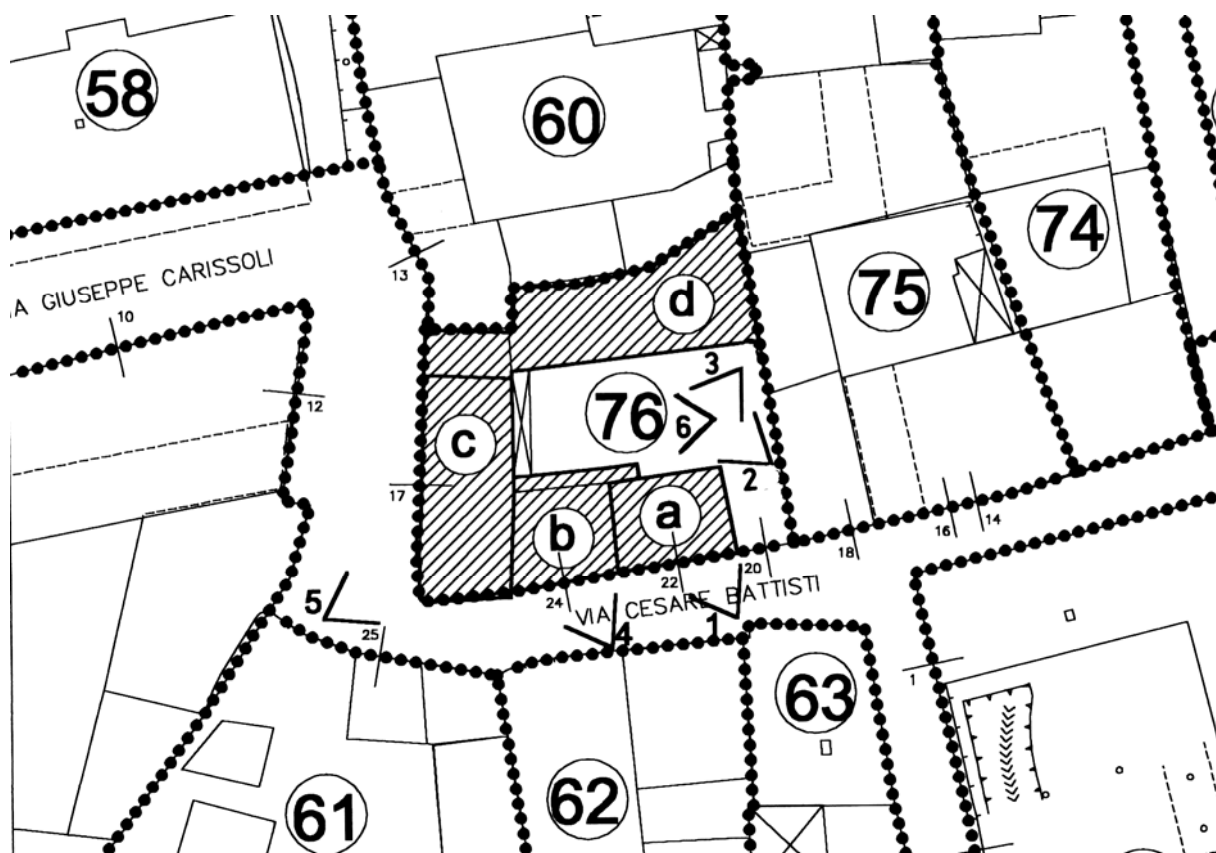
altri piani

---

**PRESCRIZIONI SPECIFICHE**Eliminazione elementi in contrasto

**IDENTIFICAZIONE**

Dati catastali	Mappale n°
Ubicazione: via C. Battisti 20,22,24 Via Carissoli 17	
Descrizione elementi tipologici generali	sistema edilizio ad "U" a corte semichiusa, in assetto originario, con accesso promiscuo alla corte e singoli da strada.
Datazione impianto originario	XIX sec.
Datazione interventi successivi	XIX sec. 2° metà -XX sec. 60
Numero unità immobiliari	8
Numero degli abitanti	7 (11)
Aree aperte	cortile in cemento



---

**INTERVENTO**

Operazione urbanistica

Operazione edilizia

---

**GRADO DI INTERVENTO SUGLI EDIFICI**

1 - Restauro

2 - Risanamento conservativo

3 - Ristrutturazione interna

4 - Conferma dello stato di fatto

5 - Ristrutturazione edilizia

6 - Trasformazione per riqualificazione ambientale

7 - Demolizione

---

**GRADO DI INTERVENTO SULLE FACCIATE**

1 - Restauro con obbligo di ridefinizione progettuale degli elementi in contrasto o delle superfetazioni

2 - Rifacimento con ripristino elementi compositivi originari

3 - Riprogettazione

---

**AUTORIZZAZIONE**

Per unità minima di intervento

Per Piano unitario di intervento

---

**DESTINAZIONE D'USO**

1 - Residenziale

p.t.

altri piani

2 - Servizi alla residenza

3 - Commerciale o terziaria

4 - Rurale ( stalla, deposito, fienile )

5 - Pubblico o di uso pubblico

6 - Religiosa

---

**PRESCRIZIONI SPECIFICHE**

Eliminazione elementi in contrasto

---

**INTERVENTO**

Operazione urbanistica

Operazione edilizia

---

**GRADO DI INTERVENTO SUGLI EDIFICI**

1 - Restauro

2 - Risanamento conservativo

3 - Ristrutturazione interna

4 - Conferma dello stato di fatto

5 - Ristrutturazione edilizia

6 - Trasformazione per riqualificazione ambientale

7 - Demolizione

---

**GRADO DI INTERVENTO SULLE FACCIATE**

1 - Restauro con obbligo di ridefinizione progettuale degli elementi in contrasto o delle superfetazioni

2 - Rifacimento con ripristino elementi compositivi originari

3 - Riprogettazione

---

**AUTORIZZAZIONE**

Per unità minima di intervento

Per Piano unitario di intervento

---

**DESTINAZIONE D'USO**

1 - Residenziale

p.t.

altri piani

2 - Servizi alla residenza

3 - Commerciale o terziaria

4 - Rurale ( stalla, deposito, fienile )

5 - Pubblico o di uso pubblico

6 - Religiosa

---

**PRESCRIZIONI SPECIFICHE**

Eliminazione elementi in contrasto

---

**INTERVENTO**

Operazione urbanistica

Operazione edilizia

---

**GRADO DI INTERVENTO SUGLI EDIFICI**

1 - Restauro

2 - Risanamento conservativo

3 - Ristrutturazione interna

4 - Conferma dello stato di fatto

5 - Ristrutturazione edilizia

6 - Trasformazione per riqualificazione ambientale

7 - Demolizione

---

**GRADO DI INTERVENTO SULLE FACCIATE**

1 - Restauro con obbligo di ridefinizione progettuale degli elementi in contrasto o delle superfetazioni

2 - Rifacimento con ripristino elementi compositivi originari

3 - Riprogettazione

---

**AUTORIZZAZIONE**

Per unità minima di intervento

Per Piano unitario di intervento

---

**DESTINAZIONE D'USO**

1 - Residenziale

p.t.

altri piani

2 - Servizi alla residenza

3 - Commerciale o terziaria

4 - Rurale ( stalla, deposito, fienile )

5 - Pubblico o di uso pubblico

6 - Religiosa

---

**PRESCRIZIONI SPECIFICHE**

Eliminazione elementi in contrasto

---

**INTERVENTO**

- Operazione urbanistica
- Operazione edilizia

---

**GRADO DI INTERVENTO SUGLI EDIFICI**

- 1 - Restauro
- 2 - Risanamento conservativo
- 3 - Ristrutturazione interna
- 4 - Conferma dello stato di fatto
- 5 - Ristrutturazione edilizia
- 6 - Trasformazione per riqualificazione ambientale
- 7 - Demolizione

---

**GRADO DI INTERVENTO SULLE FACCIATE**

- 1 - Restauro con obbligo di ridefinizione progettuale degli elementi in contrasto o delle superfetazioni
- 2 - Rifacimento con ripristino elementi compositivi originari
- 3 - Riprogettazione

---

**AUTORIZZAZIONE**

- Per unità minima di intervento
- Per Piano unitario di intervento

---

**DESTINAZIONE D'USO**

- 1 - Residenziale p.t.
- 2 - Servizi alla residenza altri piani
- 3 - Commerciale o terziaria
- 4 - RURALE ( stalla, deposito, fienile )
- 5 - Pubblico o di uso pubblico
- 6 - Religiosa

---

**PRESCRIZIONI SPECIFICHE**

- Eliminazione elementi in contrasto
-



**IDENTIFICAZIONE**

Dati catastali  
Ubicazione: Via Colleoni 1, Donizetti 24

Mappale n°

Descrizione elementi tipologici generali

impianto a corte interna aperta, in assetto originario con corpi principali in fregio alle vie.

Datazione impianto originario

ante 1853

Datazione interventi successivi

XX sec. anni '60-'90

Numero unità immobiliari

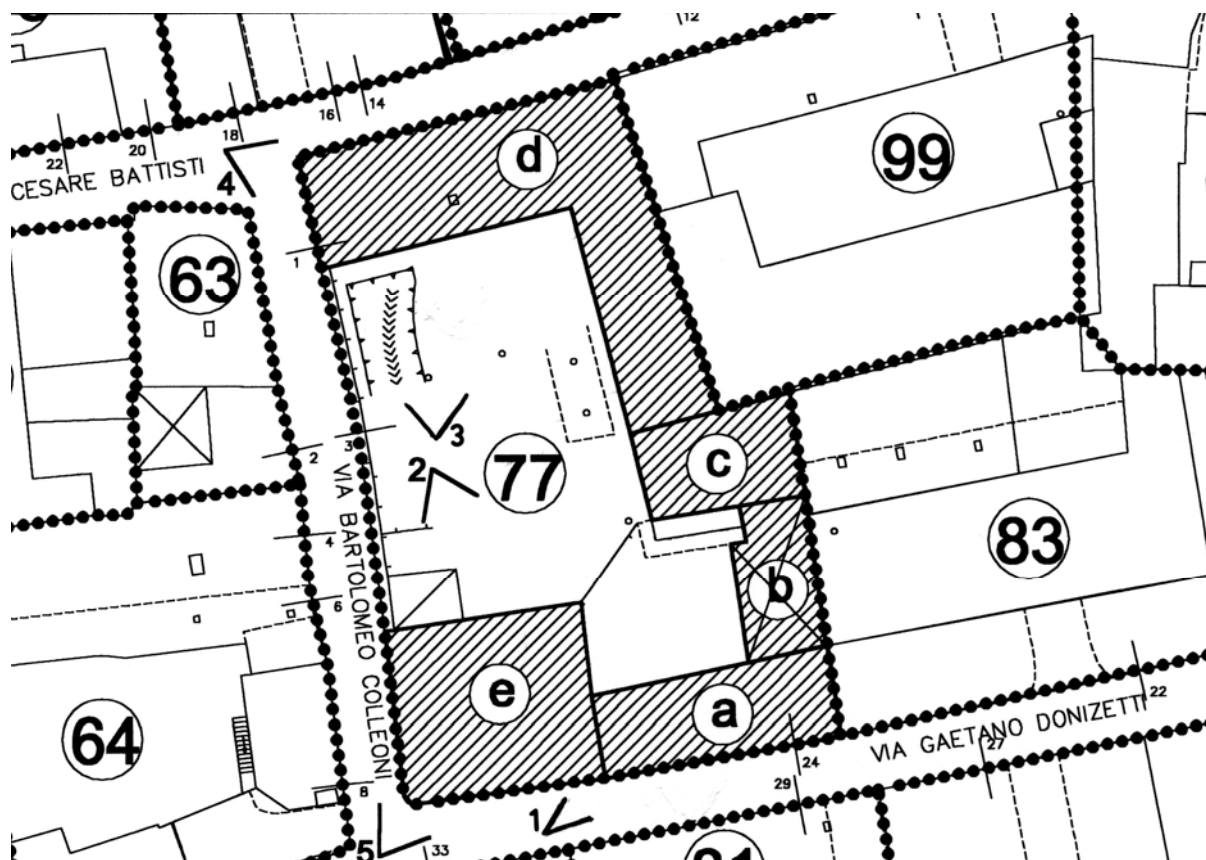
8

Numero degli abitanti

22

Aree aperte

cortile in terra battuta e ghiaia.



---

**INTERVENTO**

Operazione urbanistica

Operazione edilizia

---

**GRADO DI INTERVENTO SUGLI EDIFICI**

1 - Restauro

2 - Risanamento conservativo

3 - Ristrutturazione interna

4 - Conferma dello stato di fatto

5 - Ristrutturazione edilizia

6 - Trasformazione per riqualificazione ambientale

7 - Demolizione

---

**GRADO DI INTERVENTO SULLE FACCIATE**

1 - Restauro con obbligo di ridefinizione progettuale degli elementi in contrasto o delle superfetazioni

2 - Rifacimento con ripristino elementi compositivi originari

3 - Riprogettazione

---

**AUTORIZZAZIONE**

Per unità minima di intervento

Per Piano unitario di intervento

---

**DESTINAZIONE D'USO**

1 - Residenziale

p.t.

altri piani

2 - Servizi alla residenza

3 - Commerciale o terziaria

4 - Rurale ( stalla, deposito, fienile )

5 - Pubblico o di uso pubblico

6 - Religiosa

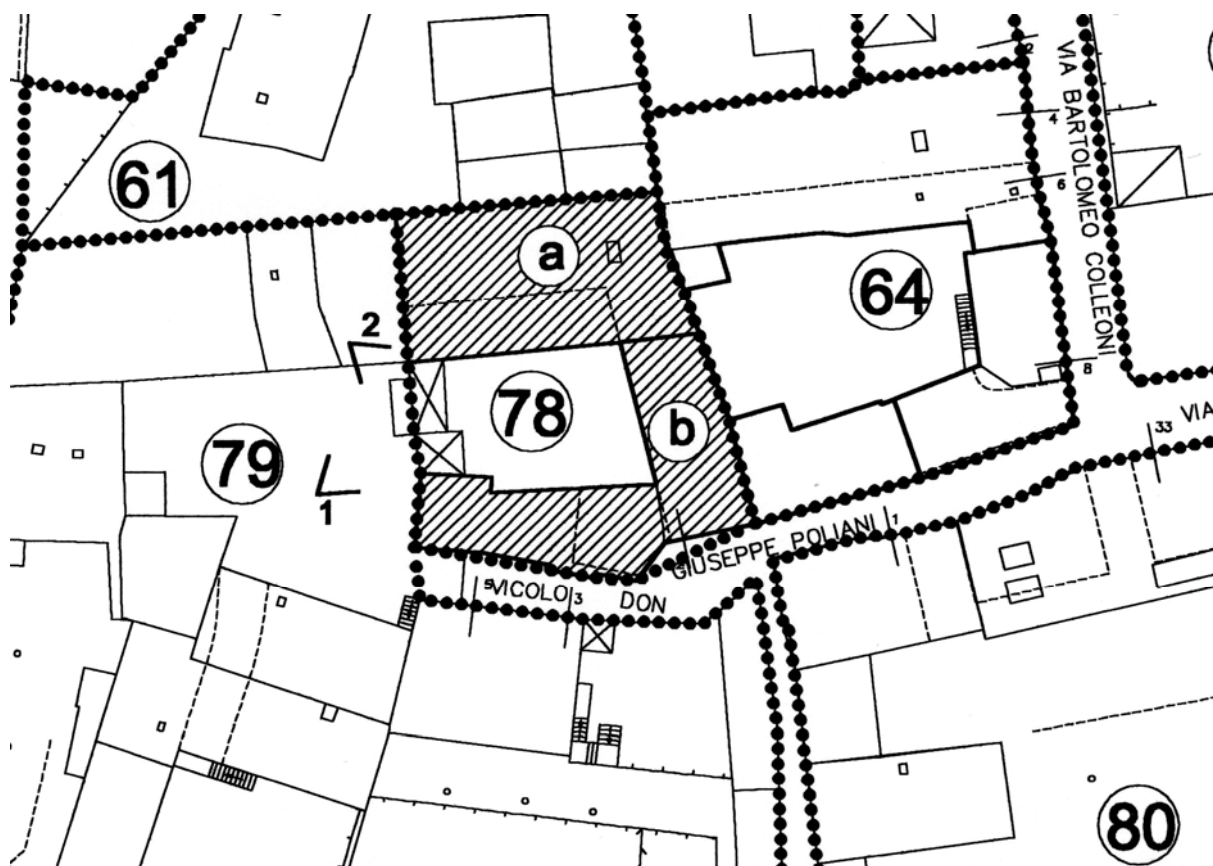
---

**PRESCRIZIONI SPECIFICHE**

Eliminazione elementi in contrasto

**IDENTIFICAZIONE**

Dati catastali Ubicazione: Vicolo Don G. Poliani	Mappale n° N° civico: 2
Descrizione elementi tipologici generali	impianto a corte semichiusa a profondità semplice in cortina su strada secondaria ed a soluzione d'angolo. Accesso pedonale e carrale diretto da strada.
Datazione impianto originario	esistente al 1853.
Datazione interventi successivi	XX sec. anni '50 / '70.
Numero unità immobiliari	
Numero degli abitanti	4
Aree aperte	cortile con pavimentazione in cemento





---

**INTERVENTO**

Operazione urbanistica

Operazione edilizia

---

**GRADO DI INTERVENTO SUGLI EDIFICI**

5  7

- 1 - Restauro
  - 2 - Risanamento conservativo
  - 3 - Ristrutturazione interna
  - 4 - Conferma dello stato di fatto
  - 5 - Ristrutturazione edilizia
  - 6 - Trasformazione per riqualificazione ambientale
  - 7 - Demolizione
- 

**GRADO DI INTERVENTO SULLE FACCIATE**

- 1 - Restauro con obbligo di ridefinizione progettuale degli elementi in contrasto o delle superfetazioni
  - 2 - Rifacimento con ripristino elementi compositivi originari
  - 3 - Riprogettazione
- 

**AUTORIZZAZIONE**

Per unità minima di intervento

Per Piano unitario di intervento

---

**DESTINAZIONE D'USO**

	p.t.	<input type="checkbox"/> 1	<input type="checkbox"/> 4
1 - Residenziale	altri piani	<input type="checkbox"/> 1	<input type="checkbox"/> 4
2 - Servizi alla residenza			
3 - Commerciale o terziaria			
4 - Rurale ( stalla, deposito, fienile )			
5 - Pubblico o di uso pubblico			
6 - Religiosa			

---

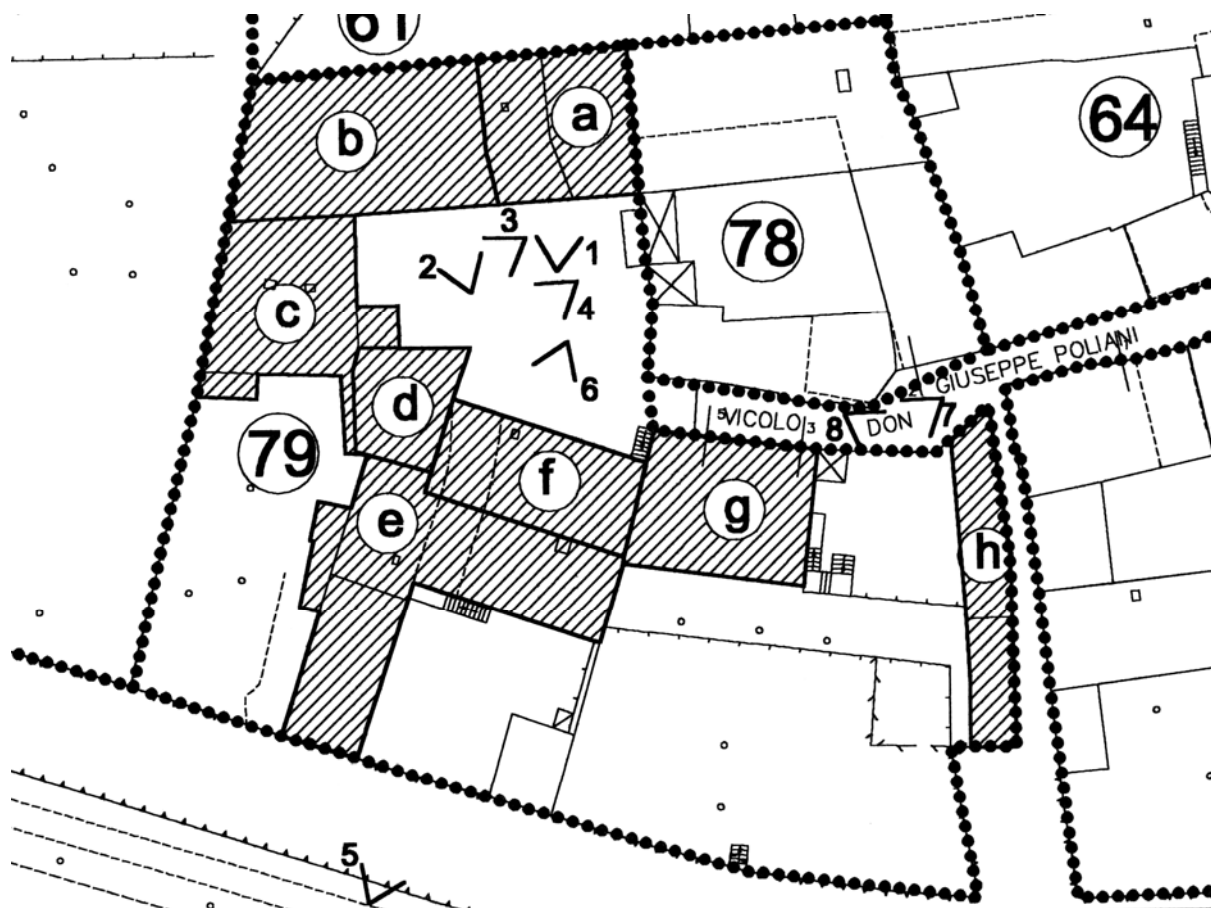
**PRESCRIZIONI SPECIFICHE**

Eliminazione elementi in contrasto

---

**IDENTIFICAZIONE**

Dati catastali Ubicazione: Vicolo Don G. Poliani	Mappale n° N° civico: 3 - 5
Descrizione elementi tipologici generali	aggregazione di corpi di cui parte costituenti una corte . Corpi superfetativi in parte adibiti a deposito ed in parte a box. Accesso pedonale e carrale diretto da strada.
Datazione impianto originario	esistente al 1853. XX sec. parte porz. "e
Datazione interventi successivi	XX – XXI sec. anni '60 – 2002.
Numero unità immobiliari	
Numero degli abitanti	35
Aree aperte	corte interna con pavimentazione parte in cemento e parte in terra battuta, giardino e pavimentazione in porfido per le restanti porzioni edilizie.



---

**INTERVENTO**

Operazione urbanistica	<input type="checkbox"/>
Operazione edilizia	<input checked="" type="checkbox"/>

---

**GRADO DI INTERVENTO SUGLI EDIFICI**

5

- 1 - Restauro
- 2 - Risanamento conservativo
- 3 - Ristrutturazione interna
- 4 - Conferma dello stato di fatto
- 5 - Ristrutturazione edilizia
- 6 - Trasformazione per riqualificazione ambientale
- 7 - Demolizione

---

**GRADO DI INTERVENTO SULLE FACCIATE**

- 1 - Restauro con obbligo di ridefinizione progettuale degli elementi in contrasto o delle superfetazioni
- 2 - Rifacimento con ripristino elementi compositivi originari
- 3 - Riprogettazione

---

**AUTORIZZAZIONE**

Per unità minima di intervento	<input checked="" type="checkbox"/>
Per Piano unitario di intervento	<input type="checkbox"/>

---

**DESTINAZIONE D'USO**

	p.t.	<input type="checkbox"/> 1
1 - Residenziale	altri piani	<input type="checkbox"/> 1
2 - Servizi alla residenza		
3 - Commerciale o terziaria		
4 - Rurale ( stalla, deposito, fienile )		
5 - Pubblico o di uso pubblico		
6 - Religiosa		

---

**PRESCRIZIONI SPECIFICHE**

Eliminazione elementi in contrasto	<input checked="" type="checkbox"/>
------------------------------------	-------------------------------------

---

---

**INTERVENTO**

Operazione urbanistica

Operazione edilizia

---

**GRADO DI INTERVENTO SUGLI EDIFICI**

1 - Restauro

2 - Risanamento conservativo

3 - Ristrutturazione interna

4 - Conferma dello stato di fatto

5 - Ristrutturazione edilizia

6 - Trasformazione per riqualificazione ambientale

7 - Demolizione

---

**GRADO DI INTERVENTO SULLE FACCIATE**

1 - Restauro con obbligo di ridefinizione progettuale degli elementi in contrasto o delle superfetazioni

2 - Rifacimento con ripristino elementi compositivi originari

3 - Riprogettazione

---

**AUTORIZZAZIONE**

Per unità minima di intervento

Per Piano unitario di intervento

---

**DESTINAZIONE D'USO**

1 - Residenziale

p.t.

altri piani

2 - Servizi alla residenza

3 - Commerciale o terziaria

4 - Rurale ( stalla, deposito, fienile )

5 - Pubblico o di uso pubblico

6 - Religiosa

---

**PRESCRIZIONI SPECIFICHE**

Eliminazione elementi in contrasto



---

**INTERVENTO**

Operazione urbanistica	<input type="checkbox"/>
Operazione edilizia	<input checked="" type="checkbox"/>

---

**GRADO DI INTERVENTO SUGLI EDIFICI**

5

- 1 - Restauro
- 2 - Risanamento conservativo
- 3 - Ristrutturazione interna
- 4 - Conferma dello stato di fatto
- 5 - Ristrutturazione edilizia
- 6 - Trasformazione per riqualificazione ambientale
- 7 - Demolizione

---

**GRADO DI INTERVENTO SULLE FACCIATE**

- 1 - Restauro con obbligo di ridefinizione progettuale degli elementi in contrasto o delle superfetazioni
- 2 - Rifacimento con ripristino elementi compositivi originari
- 3 - Riprogettazione

---

**AUTORIZZAZIONE**

Per unità minima di intervento	<input checked="" type="checkbox"/>
Per Piano unitario di intervento	<input type="checkbox"/>

---

**DESTINAZIONE D'USO**

	p.t.	<input type="checkbox"/> 1
1 - Residenziale	altri piani	<input type="checkbox"/> 1
2 - Servizi alla residenza		
3 - Commerciale o terziaria		
4 - Rurale ( stalla, deposito, fienile )		
5 - Pubblico o di uso pubblico		
6 - Religiosa		

---

**PRESCRIZIONI SPECIFICHE**

Eliminazione elementi in contrasto	<input checked="" type="checkbox"/>
------------------------------------	-------------------------------------

---

---

**INTERVENTO**

Operazione urbanistica

Operazione edilizia

---

**GRADO DI INTERVENTO SUGLI EDIFICI**

5

- 1 - Restauro
- 2 - Risanamento conservativo
- 3 - Ristrutturazione interna
- 4 - Conferma dello stato di fatto
- 5 - Ristrutturazione edilizia
- 6 - Trasformazione per riqualificazione ambientale
- 7 - Demolizione

---

**GRADO DI INTERVENTO SULLE FACCIATE**

- 1 - Restauro con obbligo di ridefinizione progettuale degli elementi in contrasto o delle superfetazioni
- 2 - Rifacimento con ripristino elementi compositivi originari
- 3 - Riprogettazione

---

**AUTORIZZAZIONE**

Per unità minima di intervento

Per Piano unitario di intervento

---

**DESTINAZIONE D'USO**

- 1 - Residenziale p.t.  1
- 2 - Servizi alla residenza altri piani  1
- 3 - Commerciale o terziaria
- 4 - Rurale ( stalla, deposito, fienile )
- 5 - Pubblico o di uso pubblico
- 6 - Religiosa

---

**PRESCRIZIONI SPECIFICHE**

Eliminazione elementi in contrasto

---



---

**INTERVENTO**

Operazione urbanistica

Operazione edilizia

---

**GRADO DI INTERVENTO SUGLI EDIFICI**

1 - Restauro

2 - Risanamento conservativo

3 - Ristrutturazione interna

4 - Conferma dello stato di fatto

5 - Ristrutturazione edilizia

6 - Trasformazione per riqualificazione ambientale

7 - Demolizione

---

**GRADO DI INTERVENTO SULLE FACCIATE**

1 - Restauro con obbligo di ridefinizione progettuale degli elementi in contrasto o delle superfetazioni

2 - Rifacimento con ripristino elementi compositivi originari

3 - Riprogettazione

---

**AUTORIZZAZIONE**

Per unità minima di intervento

Per Piano unitario di intervento

---

**DESTINAZIONE D'USO**

1 - Residenziale

p.t.

altri piani

2 - Servizi alla residenza

3 - Commerciale o terziaria

4 - Rurale ( stalla, deposito, fienile )

5 - Pubblico o di uso pubblico

6 - Religiosa

---

**PRESCRIZIONI SPECIFICHE**

Eliminazione elementi in contrasto

---

**INTERVENTO**

Operazione urbanistica

Operazione edilizia

---

**GRADO DI INTERVENTO SUGLI EDIFICI**

1 - Restauro

2 - Risanamento conservativo

3 - Ristrutturazione interna

4 - Conferma dello stato di fatto

5 - Ristrutturazione edilizia

6 - Trasformazione per riqualificazione ambientale

7 - Demolizione

---

**GRADO DI INTERVENTO SULLE FACCIATE**

1 - Restauro con obbligo di ridefinizione progettuale degli elementi in contrasto o delle superfetazioni

2 - Rifacimento con ripristino elementi compositivi originari

3 - Riprogettazione

---

**AUTORIZZAZIONE**

Per unità minima di intervento

Per Piano unitario di intervento

---

**DESTINAZIONE D'USO**

1 - Residenziale

p.t.

2 - Servizi alla residenza

altri piani

3 - Commerciale o terziaria

4 - Rurale ( stalla, deposito, fienile )

5 - Pubblico o di uso pubblico

6 - Religiosa

---

**PRESCRIZIONI SPECIFICHE**

Eliminazione elementi in contrasto

---

**INTERVENTO**

Operazione urbanistica

Operazione edilizia

---

**GRADO DI INTERVENTO SUGLI EDIFICI**

1 - Restauro

2 - Risanamento conservativo

3 - Ristrutturazione interna

4 - Conferma dello stato di fatto

5 - Ristrutturazione edilizia

6 - Trasformazione per riqualificazione ambientale

7 - Demolizione

---

**GRADO DI INTERVENTO SULLE FACCIATE**

1 - Restauro con obbligo di ridefinizione progettuale degli elementi in contrasto o delle superfetazioni

2 - Rifacimento con ripristino elementi compositivi originari

3 - Riprogettazione

---

**AUTORIZZAZIONE**

Per unità minima di intervento

Per Piano unitario di intervento

---

**DESTINAZIONE D'USO**

1 - Residenziale

p.t.

2 - Servizi alla residenza

altri piani

3 - Commerciale o terziaria

4 - Rurale ( stalla, deposito, fienile )

5 - Pubblico o di uso pubblico

6 - Religiosa

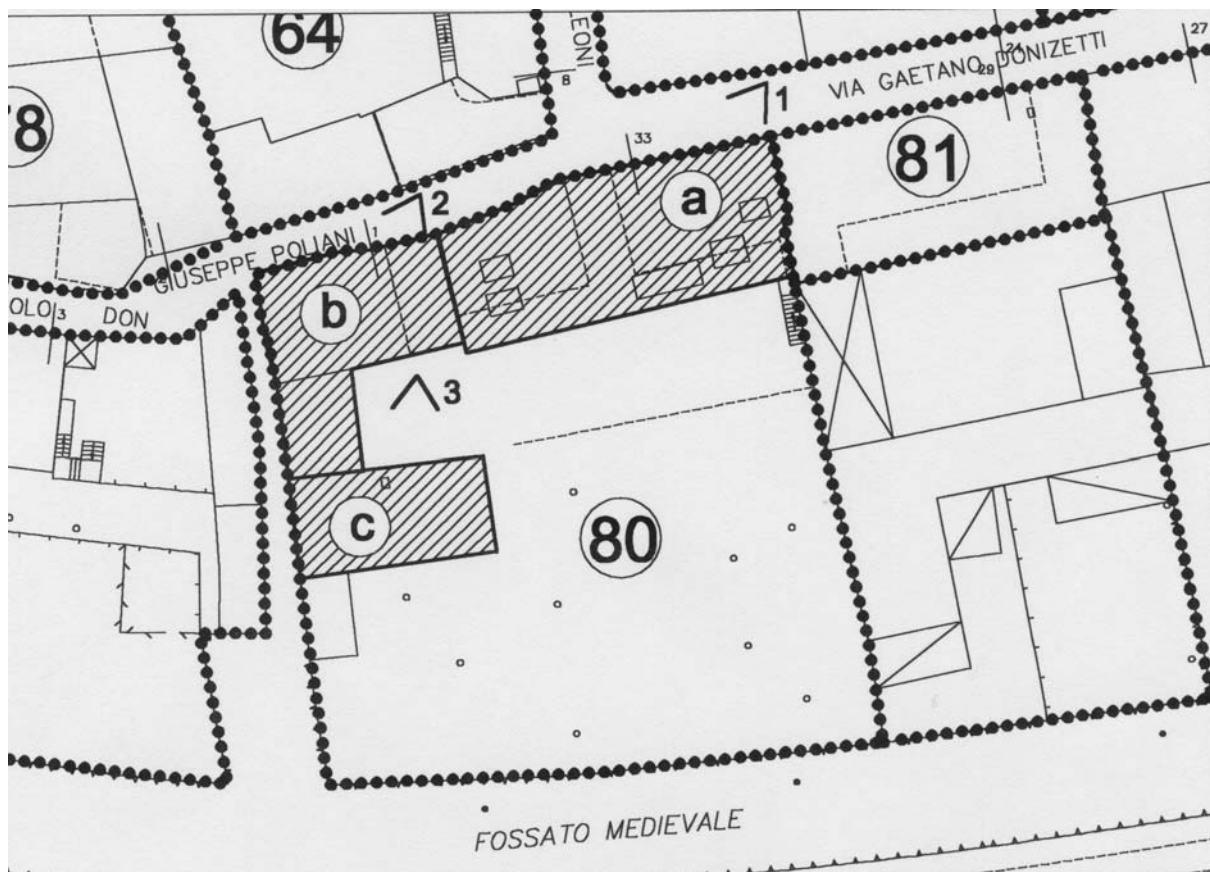
---

**PRESCRIZIONI SPECIFICHE**

Eliminazione elementi in contrasto

**IDENTIFICAZIONE**

Dati catastali Ubicazione: via Donizetti 33, vicolo Don G. Poliani 1	Mappale n°
Descrizione elementi tipologici generali	Tipo impianto ad "U" con corte interna aperta si presenta in assetto originario, formante cortina continua in fregio alla via. Il corpo principale su strada è dotato di androne passante; accesso carrale diretto da strada attraverso androne verso cortile comune.
Datazione impianto originario	anteriore XIX secolo
Datazione interventi successivi	XX secolo anni 70-90
Numero unità immobiliari	7
Numero degli abitanti	7
Aree aperte	cortile pavimentato in pietra in lastre opus/incertum



---

**INTERVENTO**

Operazione urbanistica	<input type="checkbox"/>
Operazione edilizia	<input checked="" type="checkbox"/>

---

**GRADO DI INTERVENTO SUGLI EDIFICI**

5

- 1 - Restauro
- 2 - Risanamento conservativo
- 3 - Ristrutturazione interna
- 4 - Conferma dello stato di fatto
- 5 - Ristrutturazione edilizia
- 6 - Trasformazione per riqualificazione ambientale
- 7 - Demolizione

---

**GRADO DI INTERVENTO SULLE FACCIATE**

- 1 - Restauro con obbligo di ridefinizione progettuale degli elementi in contrasto o delle superfetazioni
- 2 - Rifacimento con ripristino elementi compositivi originari
- 3 - Riprogettazione

---

**AUTORIZZAZIONE**

Per unità minima di intervento	<input checked="" type="checkbox"/>
Per Piano unitario di intervento	<input type="checkbox"/>

---

**DESTINAZIONE D'USO**

	p.t.	<input type="checkbox"/> 1
1 - Residenziale	altri piani	<input type="checkbox"/> 1
2 - Servizi alla residenza		
3 - Commerciale o terziaria		
4 - Rurale ( stalla, deposito, fienile )		
5 - Pubblico o di uso pubblico		
6 - Religiosa		

---

**PRESCRIZIONI SPECIFICHE**

Eliminazione elementi in contrasto	<input checked="" type="checkbox"/>
------------------------------------	-------------------------------------

---



---

**INTERVENTO**

Operazione urbanistica

Operazione edilizia

---

**GRADO DI INTERVENTO SUGLI EDIFICI**

1 - Restauro

2 - Risanamento conservativo

3 - Ristrutturazione interna

4 - Conferma dello stato di fatto

5 - Ristrutturazione edilizia

6 - Trasformazione per riqualificazione ambientale

7 - Demolizione

---

**GRADO DI INTERVENTO SULLE FACCIATE**

1 - Restauro con obbligo di ridefinizione progettuale degli elementi in contrasto o delle superfetazioni

2 - Rifacimento con ripristino elementi compositivi originari

3 - Riprogettazione

---

**AUTORIZZAZIONE**

Per unità minima di intervento

Per Piano unitario di intervento

---

**DESTINAZIONE D'USO**

1 - Residenziale

p.t.

altri piani

2 - Servizi alla residenza

3 - Commerciale o terziaria

4 - Rurale ( stalla, deposito, fienile )

5 - Pubblico o di uso pubblico

6 - Religiosa

---

**PRESCRIZIONI SPECIFICHE**

Eliminazione elementi in contrasto

---

**INTERVENTO**

Operazione urbanistica	<input type="checkbox"/>
Operazione edilizia	<input checked="" type="checkbox"/>

---

**GRADO DI INTERVENTO SUGLI EDIFICI**

4

- 1 - Restauro
- 2 - Risanamento conservativo
- 3 - Ristrutturazione interna
- 4 - Conferma dello stato di fatto
- 5 - Ristrutturazione edilizia
- 6 - Trasformazione per riqualificazione ambientale
- 7 - Demolizione

---

**GRADO DI INTERVENTO SULLE FACCIATE**

- 1 - Restauro con obbligo di ridefinizione progettuale degli elementi in contrasto o delle superfetazioni
- 2 - Rifacimento con ripristino elementi compositivi originari
- 3 - Riprogettazione

---

**AUTORIZZAZIONE**

Per unità minima di intervento	<input checked="" type="checkbox"/>
Per Piano unitario di intervento	<input type="checkbox"/>

---

**DESTINAZIONE D'USO**

	p.t.	<input type="checkbox"/> 1
1 - Residenziale	altri piani	<input type="checkbox"/> 1
2 - Servizi alla residenza		
3 - Commerciale o terziaria		
4 - Rurale ( stalla, deposito, fienile )		
5 - Pubblico o di uso pubblico		
6 - Religiosa		

---

**PRESCRIZIONI SPECIFICHE**

Eliminazione elementi in contrasto	<input checked="" type="checkbox"/>
------------------------------------	-------------------------------------

---

**IDENTIFICAZIONE**

Dati catastali Ubicazione: via Donizzetti 29	Mappale n°
Descrizione elementi tipologici generali	Tipo con corte interna a corpo doppio con portico e loggia, in cortina su strada con androne passante.
Datazione impianto originario	anteriore XIX secolo
Datazione interventi successivi	XX secolo anni 70-80-90
Numero unità immobiliari	4
Numero degli abitanti	7
Aree aperte	spazi di rimessaggio, cortile in cemento.



---

**INTERVENTO**

Operazione urbanistica	<input type="checkbox"/>
Operazione edilizia	<input checked="" type="checkbox"/>

---

**GRADO DI INTERVENTO SUGLI EDIFICI**

4

- 1 - Restauro
- 2 - Risanamento conservativo
- 3 - Ristrutturazione interna
- 4 - Conferma dello stato di fatto
- 5 - Ristrutturazione edilizia
- 6 - Trasformazione per riqualificazione ambientale
- 7 - Demolizione

---

**GRADO DI INTERVENTO SULLE FACCIATE**

- 1 - Restauro con obbligo di ridefinizione progettuale degli elementi in contrasto o delle superfetazioni
- 2 - Rifacimento con ripristino elementi compositivi originari
- 3 - Riprogettazione

---

**AUTORIZZAZIONE**

Per unità minima di intervento	<input checked="" type="checkbox"/>
Per Piano unitario di intervento	<input type="checkbox"/>

---

**DESTINAZIONE D'USO**

	p.t.	<input type="checkbox"/> 1
1 - Residenziale	altri piani	<input type="checkbox"/> 1
2 - Servizi alla residenza		
3 - Commerciale o terziaria		
4 - Rurale ( stalla, deposito, fienile )		
5 - Pubblico o di uso pubblico		
6 - Religiosa		

---

**PRESCRIZIONI SPECIFICHE**

Eliminazione elementi in contrasto	<input checked="" type="checkbox"/>
------------------------------------	-------------------------------------

---

---

**INTERVENTO**

Operazione urbanistica	<input type="checkbox"/>
Operazione edilizia	<input checked="" type="checkbox"/>

---

**GRADO DI INTERVENTO SUGLI EDIFICI**

5

- 1 - Restauro
- 2 - Risanamento conservativo
- 3 - Ristrutturazione interna
- 4 - Conferma dello stato di fatto
- 5 - Ristrutturazione edilizia
- 6 - Trasformazione per riqualificazione ambientale
- 7 - Demolizione

---

**GRADO DI INTERVENTO SULLE FACCIATE**

- 1 - Restauro con obbligo di ridefinizione progettuale degli elementi in contrasto o delle superfetazioni
- 2 - Rifacimento con ripristino elementi compositivi originari
- 3 - Riprogettazione

---

**AUTORIZZAZIONE**

Per unità minima di intervento	<input checked="" type="checkbox"/>
Per Piano unitario di intervento	<input type="checkbox"/>

---

**DESTINAZIONE D'USO**

1 - Residenziale	p.t.	<input type="checkbox"/> 1
2 - Servizi alla residenza	altri piani	<input type="checkbox"/>
3 - Commerciale o terziaria		
4 - RURALE ( stalla, deposito, fienile )		
5 - Pubblico o di uso pubblico		
6 - Religiosa		

---

**PRESCRIZIONI SPECIFICHE**

Eliminazione elementi in contrasto	<input checked="" type="checkbox"/>
------------------------------------	-------------------------------------

---

---

**INTERVENTO**

Operazione urbanistica	<input type="checkbox"/>
Operazione edilizia	<input checked="" type="checkbox"/>

---

**GRADO DI INTERVENTO SUGLI EDIFICI**

5

- 1 - Restauro
- 2 - Risanamento conservativo
- 3 - Ristrutturazione interna
- 4 - Conferma dello stato di fatto
- 5 - Ristrutturazione edilizia
- 6 - Trasformazione per riqualificazione ambientale
- 7 - Demolizione

---

**GRADO DI INTERVENTO SULLE FACCIATE**

1

- 1 - Restauro con obbligo di ridefinizione progettuale degli elementi in contrasto o delle superfetazioni
- 2 - Rifacimento con ripristino elementi compositivi originari
- 3 - Riprogettazione

---

**AUTORIZZAZIONE**

Per unità minima di intervento	<input checked="" type="checkbox"/>
Per Piano unitario di intervento	<input type="checkbox"/>

---

**DESTINAZIONE D'USO**

	p.t.	<input type="checkbox"/> 2
1 - Residenziale	altri piani	<input type="checkbox"/> 2
2 - Servizi alla residenza		
3 - Commerciale o terziaria		
4 - Rurale ( stalla, deposito, fienile )		
5 - Pubblico o di uso pubblico		
6 - Religiosa		

---

**PRESCRIZIONI SPECIFICHE**

Eliminazione elementi in contrasto	<input checked="" type="checkbox"/>
------------------------------------	-------------------------------------

---

---

**INTERVENTO**

Operazione urbanistica

Operazione edilizia

---

**GRADO DI INTERVENTO SUGLI EDIFICI**

1 - Restauro

2 - Risanamento conservativo

3 - Ristrutturazione interna

4 - Conferma dello stato di fatto

5 - Ristrutturazione edilizia

6 - Trasformazione per riqualificazione ambientale

7 - Demolizione

---

**GRADO DI INTERVENTO SULLE FACCIATE**

1 - Restauro con obbligo di ridefinizione progettuale degli elementi in contrasto o delle superfetazioni

2 - Rifacimento con ripristino elementi compositivi originari

3 - Riprogettazione

---

**AUTORIZZAZIONE**

Per unità minima di intervento

Per Piano unitario di intervento

---

**DESTINAZIONE D'USO**

1 - Residenziale

p.t.

2 - Servizi alla residenza

altri piani

3 - Commerciale o terziaria

4 - Rurale ( stalla, deposito, fienile )

5 - Pubblico o di uso pubblico

6 - Religiosa

---

**PRESCRIZIONI SPECIFICHE**

Eliminazione elementi in contrasto

**IDENTIFICAZIONE**

Dati catastali  
Ubicazione: Via Donizetti 22

Mappale n°

Descrizione elementi tipologici generali

Sistema a corte semichiusa corpo principale doppio con portico, in assetto originario; corpo in fregio alla via con androne passante, corpo secondario trasversale a chiusura un lato della corte.

Datazione impianto originario

ante XIX

Datazione interventi successivi

XX sec anni '80-'90

Numero unità immobiliari

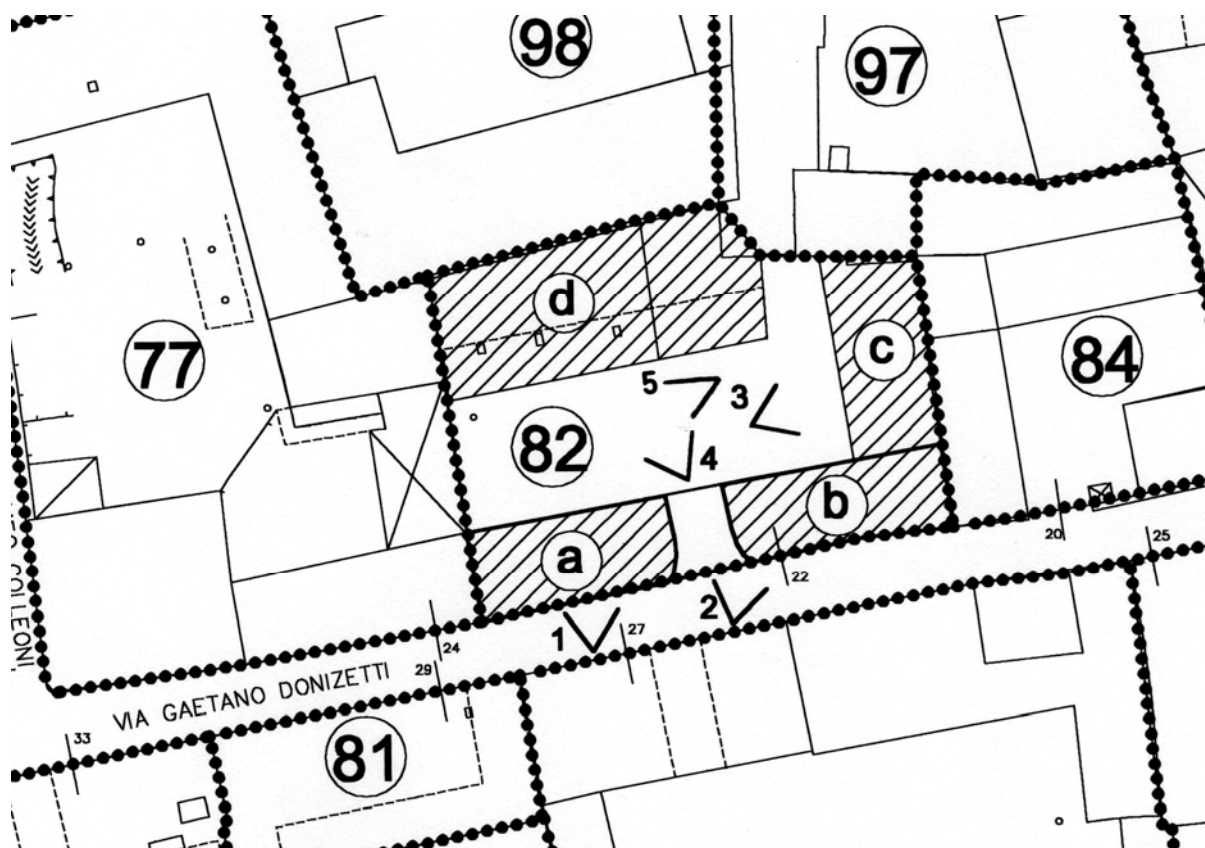
2

Numero degli abitanti

7

Aree aperte

cortile pavimentazione porfido a cubetti









---

**INTERVENTO**

- Operazione urbanistica
- Operazione edilizia

---

**GRADO DI INTERVENTO SUGLI EDIFICI**

5

- 1 - Restauro
- 2 - Risanamento conservativo
- 3 - Ristrutturazione interna
- 4 - Conferma dello stato di fatto
- 5 - Ristrutturazione edilizia
- 6 - Trasformazione per riqualificazione ambientale
- 7 - Demolizione

---

**GRADO DI INTERVENTO SULLE FACCIATE**

- 1 - Restauro con obbligo di ridefinizione progettuale degli elementi in contrasto o delle superfetazioni
- 2 - Rifacimento con ripristino elementi compositivi originari
- 3 - Riprogettazione

---

**AUTORIZZAZIONE**

- Per unità minima di intervento
- Per Piano unitario di intervento

---

**DESTINAZIONE D'USO**

- 1 - Residenziale p.t.  2
- 2 - Servizi alla residenza altri piani
- 3 - Commerciale o terziaria
- 4 - RURALE ( stalla, deposito, fienile )
- 5 - Pubblico o di uso pubblico
- 6 - Religiosa

---

**PRESCRIZIONI SPECIFICHE**

- Eliminazione elementi in contrasto
-

---

**INTERVENTO**

Operazione urbanistica	<input type="checkbox"/>
Operazione edilizia	<input checked="" type="checkbox"/>

---

**GRADO DI INTERVENTO SUGLI EDIFICI**

5

- 1 - Restauro
- 2 - Risanamento conservativo
- 3 - Ristrutturazione interna
- 4 - Conferma dello stato di fatto
- 5 - Ristrutturazione edilizia
- 6 - Trasformazione per riqualificazione ambientale
- 7 - Demolizione

---

**GRADO DI INTERVENTO SULLE FACCIATE**

- 1 - Restauro con obbligo di ridefinizione progettuale degli elementi in contrasto o delle superfetazioni
- 2 - Rifacimento con ripristino elementi compositivi originari
- 3 - Riprogettazione

---

**AUTORIZZAZIONE**

Per unità minima di intervento	<input checked="" type="checkbox"/>
Per Piano unitario di intervento	<input type="checkbox"/>

---

**DESTINAZIONE D'USO**

	p.t.	<input type="checkbox"/> 1
1 - Residenziale	altri piani	<input type="checkbox"/> 1
2 - Servizi alla residenza		
3 - Commerciale o terziaria		
4 - Rurale ( stalla, deposito, fienile )		
5 - Pubblico o di uso pubblico		
6 - Religiosa		

---

**PRESCRIZIONI SPECIFICHE**

Eliminazione elementi in contrasto	<input checked="" type="checkbox"/>
------------------------------------	-------------------------------------

---



---

**INTERVENTO**

Operazione urbanistica	<input checked="" type="checkbox"/>
Operazione edilizia	<input type="checkbox"/>

---

**GRADO DI INTERVENTO SUGLI EDIFICI**

5

- 1 - Restauro
- 2 - Risanamento conservativo
- 3 - Ristrutturazione interna
- 4 - Conferma dello stato di fatto
- 5 - Ristrutturazione edilizia
- 6 - Trasformazione per riqualificazione ambientale
- 7 - Demolizione

---

**GRADO DI INTERVENTO SULLE FACCIATE**

1

- 1 - Restauro con obbligo di ridefinizione progettuale degli elementi in contrasto o delle superfetazioni
- 2 - Rifacimento con ripristino elementi compositivi originari
- 3 - Riprogettazione

---

**AUTORIZZAZIONE**

Per unità minima di intervento	<input type="checkbox"/>
Per Piano unitario di intervento	<input checked="" type="checkbox"/>

---

**DESTINAZIONE D'USO**

	p.t.	<input type="checkbox"/> 1
1 - Residenziale	altri piani	<input type="checkbox"/> 1
2 - Servizi alla residenza		
3 - Commerciale o terziaria		
4 - Rurale ( stalla, deposito, fienile )		
5 - Pubblico o di uso pubblico		
6 - Religiosa		

---

**PRESCRIZIONI SPECIFICHE**

Eliminazione elementi in contrasto	<input checked="" type="checkbox"/>
------------------------------------	-------------------------------------

---

---

**INTERVENTO**

Operazione urbanistica

Operazione edilizia

---

**GRADO DI INTERVENTO SUGLI EDIFICI**

1 - Restauro

2 - Risanamento conservativo

3 - Ristrutturazione interna

4 - Conferma dello stato di fatto

5 - Ristrutturazione edilizia

6 - Trasformazione per riqualificazione ambientale

7 - Demolizione

---

**GRADO DI INTERVENTO SULLE FACCIATE**

1 - Restauro con obbligo di ridefinizione progettuale degli elementi in contrasto o delle superfetazioni

2 - Rifacimento con ripristino elementi compositivi originari

3 - Riprogettazione

---

**AUTORIZZAZIONE**

Per unità minima di intervento

Per Piano unitario di intervento

---

**DESTINAZIONE D'USO**

1 - Residenziale

p.t.

2 - Servizi alla residenza

altri piani

3 - Commerciale o terziaria

4 - Rurale ( stalla, deposito, fienile )

5 - Pubblico o di uso pubblico

6 - Religiosa

---

**PRESCRIZIONI SPECIFICHE**

Eliminazione elementi in contrasto

---

**INTERVENTO**

- Operazione urbanistica
- Operazione edilizia
- 

**GRADO DI INTERVENTO SUGLI EDIFICI**

5

- 1 - Restauro
- 2 - Risanamento conservativo
- 3 - Ristrutturazione interna
- 4 - Conferma dello stato di fatto
- 5 - Ristrutturazione edilizia
- 6 - Trasformazione per riqualificazione ambientale
- 7 - Demolizione
- 

**GRADO DI INTERVENTO SULLE FACCIATE**

- 1 - Restauro con obbligo di ridefinizione progettuale degli elementi in contrasto o delle superfetazioni
- 2 - Rifacimento con ripristino elementi compositivi originari
- 3 - Riprogettazione
- 

**AUTORIZZAZIONE**

- Per unità minima di intervento
- Per Piano unitario di intervento
- 

**DESTINAZIONE D'USO**

- 1 - Residenziale p.t.
- 2 - Servizi alla residenza altri piani
- 3 - Commerciale o terziaria
- 4 - RURALE ( stalla, deposito, fienile )
- 5 - Pubblico o di uso pubblico
- 6 - Religiosa
- 

**PRESCRIZIONI SPECIFICHE**

- Eliminazione elementi in contrasto
-



---

**INTERVENTO**

Operazione urbanistica

Operazione edilizia

---

**GRADO DI INTERVENTO SUGLI EDIFICI**

1 - Restauro

2 - Risanamento conservativo

3 - Ristrutturazione interna

4 - Conferma dello stato di fatto

5 - Ristrutturazione edilizia

6 - Trasformazione per riqualificazione ambientale

7 - Demolizione

---

**GRADO DI INTERVENTO SULLE FACCIATE**

1 - Restauro con obbligo di ridefinizione progettuale degli elementi in contrasto o delle superfetazioni

2 - Rifacimento con ripristino elementi compositivi originari

3 - Riprogettazione

---

**AUTORIZZAZIONE**

Per unità minima di intervento

Per Piano unitario di intervento

---

**DESTINAZIONE D'USO**

1 - Residenziale

p.t.

altri piani

2 - Servizi alla residenza

3 - Commerciale o terziaria

4 - Rurale ( stalla, deposito, fienile )

5 - Pubblico o di uso pubblico

6 - Religiosa

---

**PRESCRIZIONI SPECIFICHE**

Eliminazione elementi in contrasto

---

**INTERVENTO**

Operazione urbanistica

Operazione edilizia

---

**GRADO DI INTERVENTO SUGLI EDIFICI**

1 - Restauro

2 - Risanamento conservativo

3 - Ristrutturazione interna

4 - Conferma dello stato di fatto

5 - Ristrutturazione edilizia

6 - Trasformazione per riqualificazione ambientale

7 - Demolizione

---

**GRADO DI INTERVENTO SULLE FACCIATE**

1 - Restauro con obbligo di ridefinizione progettuale degli elementi in contrasto o delle superfetazioni

2 - Rifacimento con ripristino elementi compositivi originari

3 - Riprogettazione

---

**AUTORIZZAZIONE**

Per unità minima di intervento

Per Piano unitario di intervento

---

**DESTINAZIONE D'USO**

1 - Residenziale

p.t.

altri piani

2 - Servizi alla residenza

3 - Commerciale o terziaria

4 - RURALE ( stalla, deposito, fienile )

5 - Pubblico o di uso pubblico

6 - Religiosa

---

**PRESCRIZIONI SPECIFICHE**

Eliminazione elementi in contrasto

---

**INTERVENTO**

Operazione urbanistica

Operazione edilizia

---

**GRADO DI INTERVENTO SUGLI EDIFICI**

1 - Restauro

2 - Risanamento conservativo

3 - Ristrutturazione interna

4 - Conferma dello stato di fatto

5 - Ristrutturazione edilizia

6 - Trasformazione per riqualificazione ambientale

7 - Demolizione

---

**GRADO DI INTERVENTO SULLE FACCIATE**

1 - Restauro con obbligo di ridefinizione progettuale degli elementi in contrasto o delle superfetazioni

2 - Rifacimento con ripristino elementi compositivi originari

3 - Riprogettazione

---

**AUTORIZZAZIONE**

Per unità minima di intervento

Per Piano unitario di intervento

---

**DESTINAZIONE D'USO**

1 - Residenziale

p.t.

altri piani

2 - Servizi alla residenza

3 - Commerciale o terziaria

4 - Rurale ( stalla, deposito, fienile )

5 - Pubblico o di uso pubblico

6 - Religiosa

---

**PRESCRIZIONI SPECIFICHE**

Eliminazione elementi in contrasto

**IDENTIFICAZIONE**

Dati catastali  
Ubicazione: Via Donizetti 20

Mappale n°

Descrizione elementi tipologici generali

Impianto a corte semichiusa in assetto originario; l'impianto è in cortina continua e in fregio alla via. L'accesso condominiale è promiscuo, e carrale attraverso pertinenza o servitù di passo. Edificio principale a corpo semplice con balconata ed ala secondaria.

Datazione impianto originario

seconda metà XIX secolo

Datazione interventi successivi

XX secolo

Numero unità immobiliari

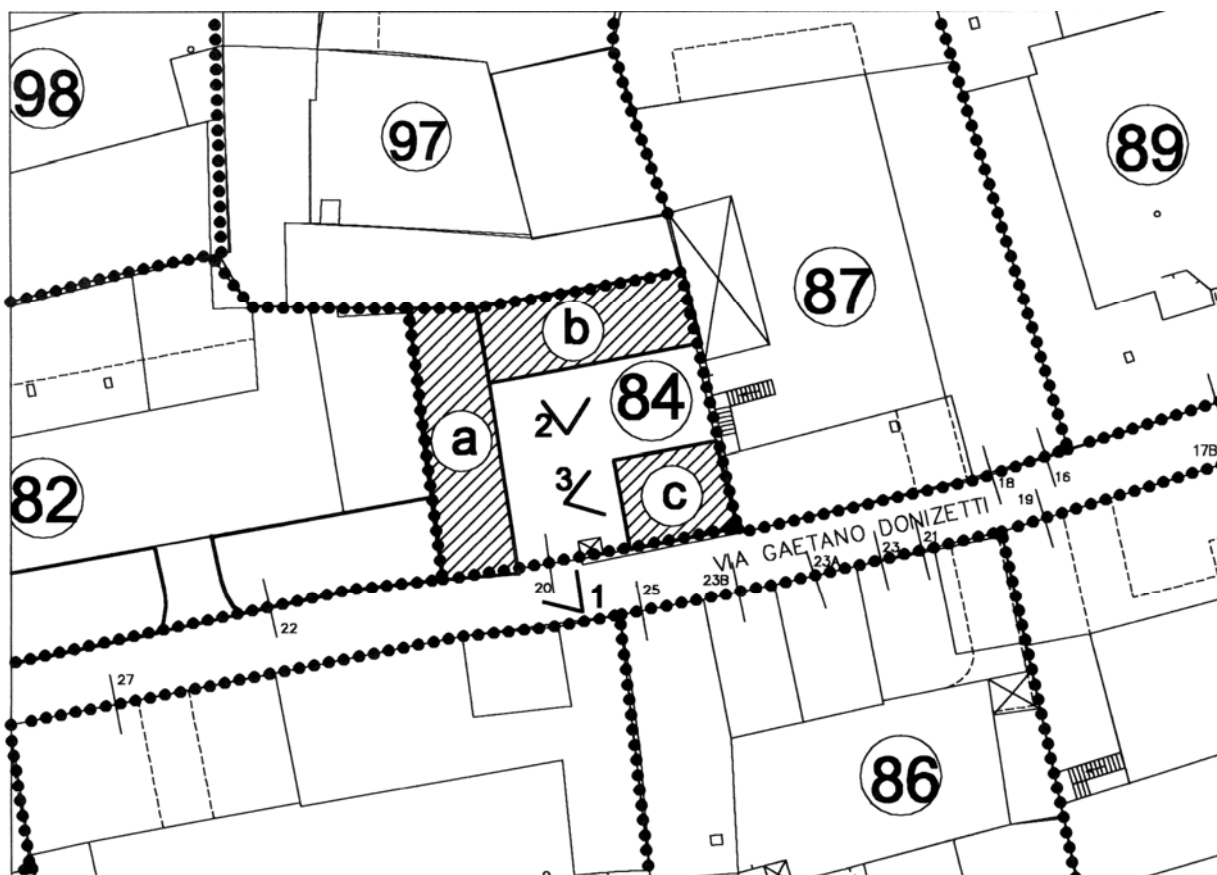
2

Numero degli abitanti

7

Aree aperte

cortile pavimentate in pietra ad opera incerta, ed in cemento.



---

**INTERVENTO**

Operazione urbanistica	<input type="checkbox"/>
Operazione edilizia	<input checked="" type="checkbox"/>

---

**GRADO DI INTERVENTO SUGLI EDIFICI**

5

- 1 - Restauro
- 2 - Risanamento conservativo
- 3 - Ristrutturazione interna
- 4 - Conferma dello stato di fatto
- 5 - Ristrutturazione edilizia
- 6 - Trasformazione per riqualificazione ambientale
- 7 - Demolizione

---

**GRADO DI INTERVENTO SULLE FACCIATE**

- 1 - Restauro con obbligo di ridefinizione progettuale degli elementi in contrasto o delle superfetazioni
- 2 - Rifacimento con ripristino elementi compositivi originari
- 3 - Riprogettazione

---

**AUTORIZZAZIONE**

Per unità minima di intervento	<input checked="" type="checkbox"/>
Per Piano unitario di intervento	<input type="checkbox"/>

---

**DESTINAZIONE D'USO**

	p.t.	<input type="checkbox"/> 1
1 - Residenziale	altri piani	<input type="checkbox"/> 1
2 - Servizi alla residenza		
3 - Commerciale o terziaria		
4 - Rurale ( stalla, deposito, fienile )		
5 - Pubblico o di uso pubblico		
6 - Religiosa		

---

**PRESCRIZIONI SPECIFICHE**

Eliminazione elementi in contrasto	<input checked="" type="checkbox"/>
------------------------------------	-------------------------------------

---

---

**INTERVENTO**

Operazione urbanistica

Operazione edilizia

---

**GRADO DI INTERVENTO SUGLI EDIFICI**

1 - Restauro

2 - Risanamento conservativo

3 - Ristrutturazione interna

4 - Conferma dello stato di fatto

5 - Ristrutturazione edilizia

6 - Trasformazione per riqualificazione ambientale

7 - Demolizione

---

**GRADO DI INTERVENTO SULLE FACCIATE**

1 - Restauro con obbligo di ridefinizione progettuale degli elementi in contrasto o delle superfetazioni

2 - Rifacimento con ripristino elementi compositivi originari

3 - Riprogettazione

---

**AUTORIZZAZIONE**

Per unità minima di intervento

Per Piano unitario di intervento

---

**DESTINAZIONE D'USO**

1 - Residenziale

p.t.

2 - Servizi alla residenza

altri piani

3 - Commerciale o terziaria

4 - Rurale ( stalla, deposito, fienile )

5 - Pubblico o di uso pubblico

6 - Religiosa

---

**PRESCRIZIONI SPECIFICHE**

Eliminazione elementi in contrasto

---

**INTERVENTO**

Operazione urbanistica

Operazione edilizia

---

**GRADO DI INTERVENTO SUGLI EDIFICI**

1 - Restauro

2 - Risanamento conservativo

3 - Ristrutturazione interna

4 - Conferma dello stato di fatto

5 - Ristrutturazione edilizia

6 - Trasformazione per riqualificazione ambientale

7 - Demolizione

---

**GRADO DI INTERVENTO SULLE FACCIATE**

1 - Restauro con obbligo di ridefinizione progettuale degli elementi in contrasto o delle superfetazioni

2 - Rifacimento con ripristino elementi compositivi originari

3 - Riprogettazione

---

**AUTORIZZAZIONE**

Per unità minima di intervento

Per Piano unitario di intervento

---

**DESTINAZIONE D'USO**

1 - Residenziale

p.t.

2 - Servizi alla residenza

altri piani

3 - Commerciale o terziaria

4 - Rurale ( stalla, deposito, fienile )

5 - Pubblico o di uso pubblico

6 - Religiosa

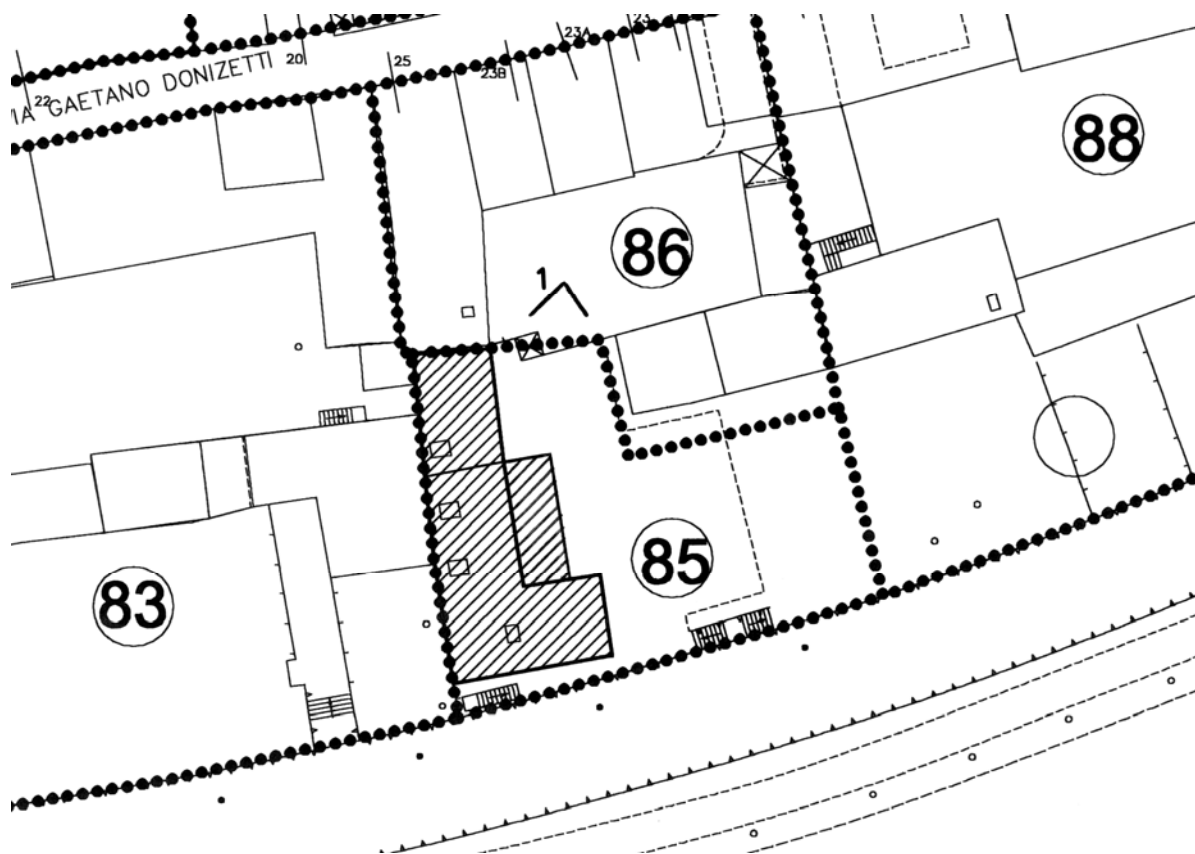
---

**PRESCRIZIONI SPECIFICHE**

Eliminazione elementi in contrasto

**IDENTIFICAZIONE**

Dati catastali Ubicazione: via Donizzetti 1	Mappale n°
Descrizione elementi tipologici generali	Tipo a schiera a corpo doppio con portico e loggia; accesso condominiale. L'impianto si presenta in assetto originario su cortile comune, con caratteri trasformati congrui nei volumi e nei materiali.
Datazione impianto originario	anteriore XIX secolo
Datazione interventi successivi	XX secolo anni 90
Numero unità immobiliari	2
Numero degli abitanti	n.r.
Aree aperte	cortile pavimentato in cemento.





---

**INTERVENTO**

Operazione urbanistica	<input type="checkbox"/>
Operazione edilizia	<input checked="" type="checkbox"/>

---

**GRADO DI INTERVENTO SUGLI EDIFICI**

4

- 1 - Restauro
- 2 - Risanamento conservativo
- 3 - Ristrutturazione interna
- 4 - Conferma dello stato di fatto
- 5 - Ristrutturazione edilizia
- 6 - Trasformazione per riqualificazione ambientale
- 7 - Demolizione

---

**GRADO DI INTERVENTO SULLE FACCIATE**

- 1 - Restauro con obbligo di ridefinizione progettuale degli elementi in contrasto o delle superfetazioni
- 2 - Rifacimento con ripristino elementi compositivi originari
- 3 - Riprogettazione

---

**AUTORIZZAZIONE**

Per unità minima di intervento	<input checked="" type="checkbox"/>
Per Piano unitario di intervento	<input type="checkbox"/>

---

**DESTINAZIONE D'USO**

	p.t.	<input type="checkbox"/> 1
1 - Residenziale	altri piani	<input type="checkbox"/> 1
2 - Servizi alla residenza		
3 - Commerciale o terziaria		
4 - RURALE ( stalla, deposito, fienile )		
5 - Pubblico o di uso pubblico		
6 - Religiosa		

---

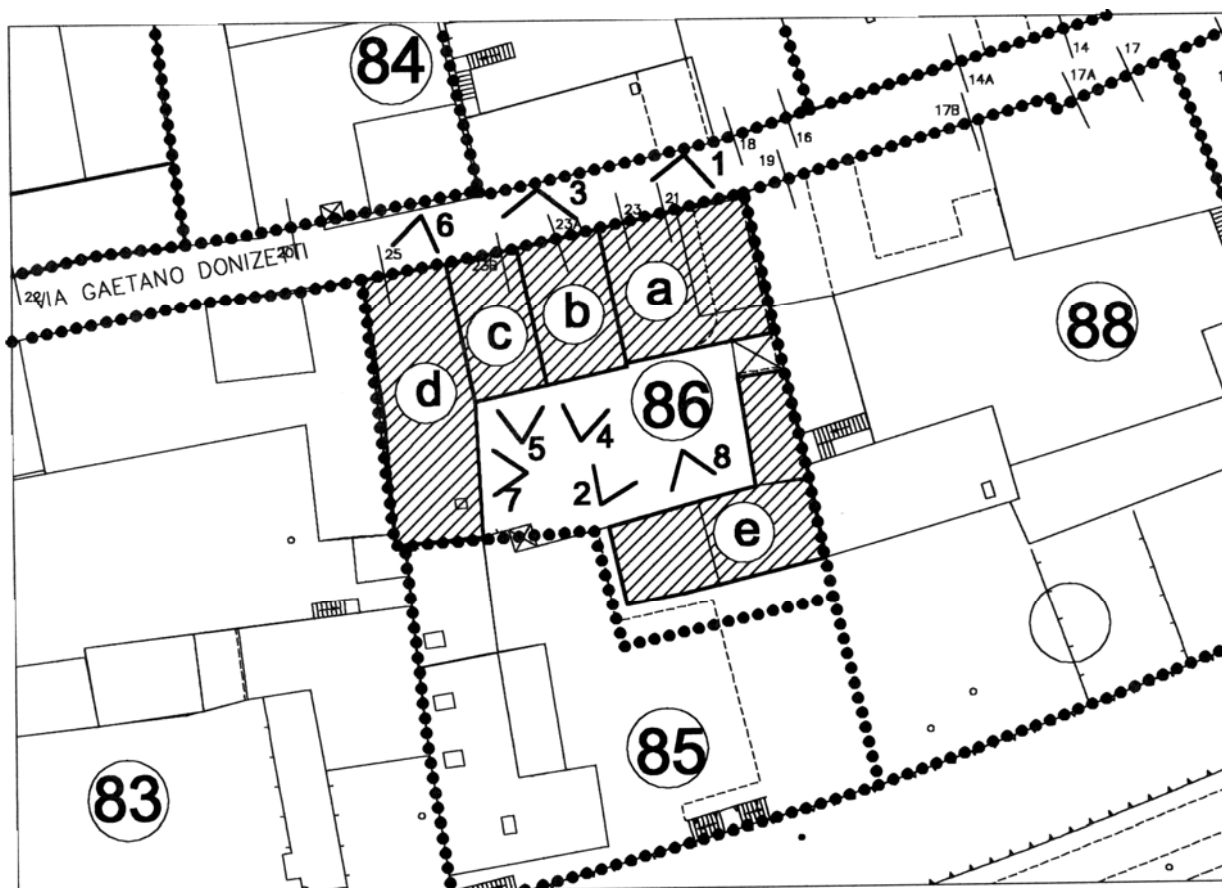
**PRESCRIZIONI SPECIFICHE**

Eliminazione elementi in contrasto	<input checked="" type="checkbox"/>
------------------------------------	-------------------------------------

---

**IDENTIFICAZIONE**

Dati catastali Ubicazione: via Donizetti 21-23-25	Mappale n°
Descrizione elementi tipologici generali	Impianto con corte interna ad "U", a corpo doppio ed in cortina su strada con androne passante, in soluzione di schiera edilizia; accesso pedonale diretto da strada e carrale diretto da strada attraverso androne. L'impianto si presenta in assetto originale in cortina continua ed in fregio alla via.
Datazione impianto originario	anteriore XIX secolo
Datazione interventi successivi	XX secolo
Numero unità immobiliari	9
Numero degli abitanti	(16)
Aree aperte	cortile pavimentato parte in ciottoli, parte in terra battuta e ghiaia, e parte in cemento.



---

**INTERVENTO**

Operazione urbanistica

Operazione edilizia

---

**GRADO DI INTERVENTO SUGLI EDIFICI**

4

- 1 - Restauro
- 2 - Risanamento conservativo
- 3 - Ristrutturazione interna
- 4 - Conferma dello stato di fatto
- 5 - Ristrutturazione edilizia
- 6 - Trasformazione per riqualificazione ambientale
- 7 - Demolizione

---

**GRADO DI INTERVENTO SULLE FACCIATE**

- 1 - Restauro con obbligo di ridefinizione progettuale degli elementi in contrasto o delle superfetazioni
- 2 - Rifacimento con ripristino elementi compositivi originari
- 3 - Riprogettazione

---

**AUTORIZZAZIONE**

Per unità minima di intervento

Per Piano unitario di intervento

---

**DESTINAZIONE D'USO**

- 1 - Residenziale p.t.  1
- 2 - Servizi alla residenza altri piani  1
- 3 - Commerciale o terziaria
- 4 - Rurale ( stalla, deposito, fienile )
- 5 - Pubblico o di uso pubblico
- 6 - Religiosa

---

**PRESCRIZIONI SPECIFICHE**

Eliminazione elementi in contrasto

---

---

**INTERVENTO**

Operazione urbanistica	<input type="checkbox"/>
Operazione edilizia	<input checked="" type="checkbox"/>

---

**GRADO DI INTERVENTO SUGLI EDIFICI**

5

- 1 - Restauro
- 2 - Risanamento conservativo
- 3 - Ristrutturazione interna
- 4 - Conferma dello stato di fatto
- 5 - Ristrutturazione edilizia
- 6 - Trasformazione per riqualificazione ambientale
- 7 - Demolizione

---

**GRADO DI INTERVENTO SULLE FACCIATE**

3

- 1 - Restauro con obbligo di ridefinizione progettuale degli elementi in contrasto o delle superfetazioni
- 2 - Rifacimento con ripristino elementi compositivi originari
- 3 - Riprogettazione

---

**AUTORIZZAZIONE**

Per unità minima di intervento	<input checked="" type="checkbox"/>
Per Piano unitario di intervento	<input type="checkbox"/>

---

**DESTINAZIONE D'USO**

	p.t.	<input type="checkbox"/> 1
1 - Residenziale	altri piani	<input type="checkbox"/> 1
2 - Servizi alla residenza		
3 - Commerciale o terziaria		
4 - Rurale ( stalla, deposito, fienile )		
5 - Pubblico o di uso pubblico		
6 - Religiosa		

---

**PRESCRIZIONI SPECIFICHE**

Eliminazione elementi in contrasto	<input checked="" type="checkbox"/>
------------------------------------	-------------------------------------

---

---

**INTERVENTO**

Operazione urbanistica

Operazione edilizia

---

**GRADO DI INTERVENTO SUGLI EDIFICI**

1 - Restauro

2 - Risanamento conservativo

3 - Ristrutturazione interna

4 - Conferma dello stato di fatto

5 - Ristrutturazione edilizia

6 - Trasformazione per riqualificazione ambientale

7 - Demolizione

---

**GRADO DI INTERVENTO SULLE FACCIATE**

1 - Restauro con obbligo di ridefinizione progettuale degli elementi in contrasto o delle superfetazioni

2 - Rifacimento con ripristino elementi compositivi originari

3 - Riprogettazione

---

**AUTORIZZAZIONE**

Per unità minima di intervento

Per Piano unitario di intervento

---

**DESTINAZIONE D'USO**

1 - Residenziale

p.t.

2 - Servizi alla residenza

altri piani

3 - Commerciale o terziaria

4 - Rurale ( stalla, deposito, fienile )

5 - Pubblico o di uso pubblico

6 - Religiosa

---

**PRESCRIZIONI SPECIFICHE**

Eliminazione elementi in contrasto

---

**INTERVENTO**

Operazione urbanistica

Operazione edilizia

---

**GRADO DI INTERVENTO SUGLI EDIFICI**

5

- 1 - Restauro
  - 2 - Risanamento conservativo
  - 3 - Ristrutturazione interna
  - 4 - Conferma dello stato di fatto
  - 5 - Ristrutturazione edilizia
  - 6 - Trasformazione per riqualificazione ambientale
  - 7 - Demolizione
- 

**GRADO DI INTERVENTO SULLE FACCIATE**

3

- 1 - Restauro con obbligo di ridefinizione progettuale degli elementi in contrasto o delle superfetazioni
  - 2 - Rifacimento con ripristino elementi compositivi originari
  - 3 - Riprogettazione
- 

**AUTORIZZAZIONE**

Per unità minima di intervento

Per Piano unitario di intervento

---

**DESTINAZIONE D'USO**

- 1 - Residenziale p.t.  1
  - 2 - Servizi alla residenza altri piani  1
  - 3 - Commerciale o terziaria
  - 4 - Rurale ( stalla, deposito, fienile )
  - 5 - Pubblico o di uso pubblico
  - 6 - Religiosa
- 

**PRESCRIZIONI SPECIFICHE**

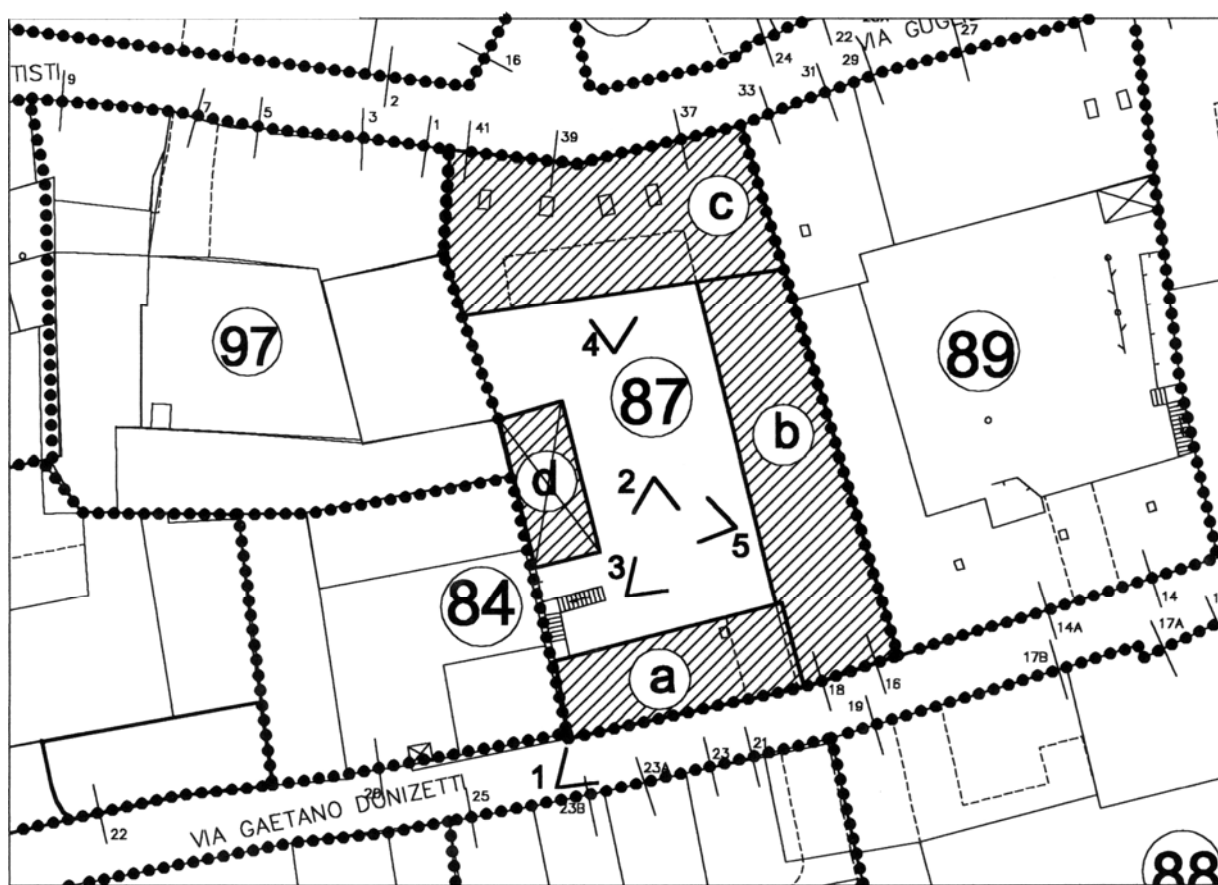
Eliminazione elementi in contrasto

---



**IDENTIFICAZIONE**

Dati catastali Ubicazione: Via Marconi 37-39-41; via Donizetti 16-18;	Mappale n°
Descrizione elementi tipologici generali	In cortina, Impianto a corte con corpi principali contrapposti in fregio alle vie, e accesso da androne passante.
Datazione impianto originario	anteriore XIX secolo
Datazione interventi successivi	XX secolo anni '80
Numero unità immobiliari	29
Numero degli abitanti	42
Aree aperte	cortile in cemento





---

**INTERVENTO**

Operazione urbanistica	<input type="checkbox"/>
Operazione edilizia	<input checked="" type="checkbox"/>

---

**GRADO DI INTERVENTO SUGLI EDIFICI**

**5**

- 1 - Restauro
- 2 - Risanamento conservativo
- 3 - Ristrutturazione interna
- 4 - Conferma dello stato di fatto
- 5 - Ristrutturazione edilizia
- 6 - Trasformazione per riqualificazione ambientale
- 7 - Demolizione

---

**GRADO DI INTERVENTO SULLE FACCIATE**

**3**

- 1 - Restauro con obbligo di ridefinizione progettuale degli elementi in contrasto o delle superfetazioni
- 2 - Rifacimento con ripristino elementi compositivi originari
- 3 - Riprogettazione

---

**AUTORIZZAZIONE**

Per unità minima di intervento	<input checked="" type="checkbox"/>
Per Piano unitario di intervento	<input type="checkbox"/>

---

**DESTINAZIONE D'USO**

	p.t.	<input checked="" type="checkbox"/>
1 - Residenziale	altri piani	<input checked="" type="checkbox"/>
2 - Servizi alla residenza		
3 - Commerciale o terziaria		
4 - Rurale ( stalla, deposito, fienile )		
5 - Pubblico o di uso pubblico		
6 - Religiosa		

---

**PRESCRIZIONI SPECIFICHE**

Eliminazione elementi in contrasto	<input checked="" type="checkbox"/>
------------------------------------	-------------------------------------

---

---

**INTERVENTO**

Operazione urbanistica

Operazione edilizia

---

**GRADO DI INTERVENTO SUGLI EDIFICI**

1 - Restauro

2 - Risanamento conservativo

3 - Ristrutturazione interna

4 - Conferma dello stato di fatto

5 - Ristrutturazione edilizia

6 - Trasformazione per riqualificazione ambientale

7 - Demolizione

---

**GRADO DI INTERVENTO SULLE FACCIATE**

1 - Restauro con obbligo di ridefinizione progettuale degli elementi in contrasto o delle superfetazioni

2 - Rifacimento con ripristino elementi compositivi originari

3 - Riprogettazione

---

**AUTORIZZAZIONE**

Per unità minima di intervento

Per Piano unitario di intervento

---

**DESTINAZIONE D'USO**

1 - Residenziale

p.t.

altri piani

2 - Servizi alla residenza

3 - Commerciale o terziaria

4 - Rurale ( stalla, deposito, fienile )

5 - Pubblico o di uso pubblico

6 - Religiosa

---

**PRESCRIZIONI SPECIFICHE**

Eliminazione elementi in contrasto

---

**INTERVENTO**

Operazione urbanistica	<input type="checkbox"/>
Operazione edilizia	<input checked="" type="checkbox"/>

---

**GRADO DI INTERVENTO SUGLI EDIFICI**

**5**

- 1 - Restauro
- 2 - Risanamento conservativo
- 3 - Ristrutturazione interna
- 4 - Conferma dello stato di fatto
- 5 - Ristrutturazione edilizia
- 6 - Trasformazione per riqualificazione ambientale
- 7 - Demolizione

---

**GRADO DI INTERVENTO SULLE FACCIATE**

**3**

- 1 - Restauro con obbligo di ridefinizione progettuale degli elementi in contrasto o delle superfetazioni
- 2 - Rifacimento con ripristino elementi compositivi originari
- 3 - Riprogettazione

---

**AUTORIZZAZIONE**

Per unità minima di intervento	<input checked="" type="checkbox"/>
Per Piano unitario di intervento	<input type="checkbox"/>

---

**DESTINAZIONE D'USO**

	p.t.	<input type="checkbox"/>
1 - Residenziale	altri piani	<input type="checkbox"/>
2 - Servizi alla residenza		
3 - Commerciale o terziaria		
4 - Rurale ( stalla, deposito, fienile )		
5 - Pubblico o di uso pubblico		
6 - Religiosa		

---

**PRESCRIZIONI SPECIFICHE**

Eliminazione elementi in contrasto	<input checked="" type="checkbox"/>
------------------------------------	-------------------------------------

---

---

**INTERVENTO**

Operazione urbanistica

Operazione edilizia

---

**GRADO DI INTERVENTO SUGLI EDIFICI**

1 - Restauro

2 - Risanamento conservativo

3 - Ristrutturazione interna

4 - Conferma dello stato di fatto

5 - Ristrutturazione edilizia

6 - Trasformazione per riqualificazione ambientale

7 - Demolizione

---

**GRADO DI INTERVENTO SULLE FACCIATE**

1 - Restauro con obbligo di ridefinizione progettuale degli elementi in contrasto o delle superfetazioni

2 - Rifacimento con ripristino elementi compositivi originari

3 - Riprogettazione

---

**AUTORIZZAZIONE**

Per unità minima di intervento

Per Piano unitario di intervento

---

**DESTINAZIONE D'USO**

1 - Residenziale

p.t.

2 - Servizi alla residenza

altri piani

3 - Commerciale o terziaria

4 - Rurale ( stalla, deposito, fienile )

5 - Pubblico o di uso pubblico

6 - Religiosa

---

**PRESCRIZIONI SPECIFICHE**

Eliminazione elementi in contrasto

**IDENTIFICAZIONE**

Dati catastali

Ubicazione: via Donizetti 17-17A-17B-19

Mappale n°

Descrizione elementi tipologici generali

Impianto a corte interna semichiusa, con corpi principali contrapposti e corpi secondari irregolari in pianta ed alzata; accesso carrale diretto da strada attraverso androne. L'impianto si presenta in assetto originario, parte in cortina continua e parte su corti comuni, in fregio alla via.

Datazione impianto originario

XIV – XV – anteriore XIX secolo

Datazione interventi successivi

XIX secolo, XX secolo anni 70-80

Numero unità immobiliari

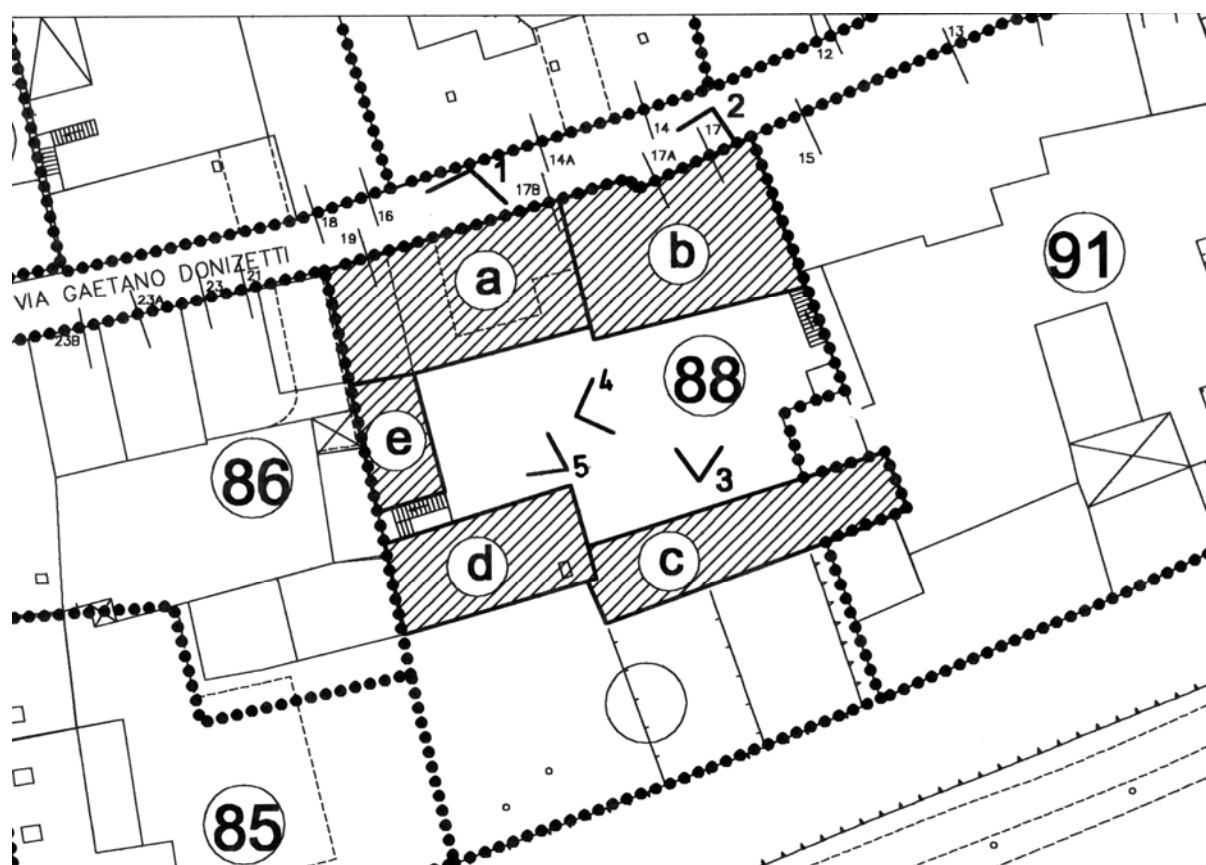
16

Numero degli abitanti

28

Aree aperte

cortile pavimentato con blocchetti di cemento, recinzione con rete metallica senza muretto.



---

**INTERVENTO**

Operazione urbanistica

Operazione edilizia

---

**GRADO DI INTERVENTO SUGLI EDIFICI**

5

- 1 - Restauro
- 2 - Risanamento conservativo
- 3 - Ristrutturazione interna
- 4 - Conferma dello stato di fatto
- 5 - Ristrutturazione edilizia
- 6 - Trasformazione per riqualificazione ambientale
- 7 - Demolizione

---

**GRADO DI INTERVENTO SULLE FACCIATE**

- 1 - Restauro con obbligo di ridefinizione progettuale degli elementi in contrasto o delle superfetazioni
- 2 - Rifacimento con ripristino elementi compositivi originari
- 3 - Riprogettazione

---

**AUTORIZZAZIONE**

Per unità minima di intervento

Per Piano unitario di intervento

---

**DESTINAZIONE D'USO**

- 1 - Residenziale p.t.  1
- 2 - Servizi alla residenza altri piani  1
- 3 - Commerciale o terziaria
- 4 - Rurale ( stalla, deposito, fienile )
- 5 - Pubblico o di uso pubblico
- 6 - Religiosa

---

**PRESCRIZIONI SPECIFICHE**

Eliminazione elementi in contrasto

---

---

**INTERVENTO**

Operazione urbanistica

Operazione edilizia

---

**GRADO DI INTERVENTO SUGLI EDIFICI**

1 - Restauro

2 - Risanamento conservativo

3 - Ristrutturazione interna

4 - Conferma dello stato di fatto

5 - Ristrutturazione edilizia

6 - Trasformazione per riqualificazione ambientale

7 - Demolizione

---

**GRADO DI INTERVENTO SULLE FACCIATE**

1 - Restauro con obbligo di ridefinizione progettuale degli elementi in contrasto o delle superfetazioni

2 - Rifacimento con ripristino elementi compositivi originari

3 - Riprogettazione

---

**AUTORIZZAZIONE**

Per unità minima di intervento

Per Piano unitario di intervento

---

**DESTINAZIONE D'USO**

1 - Residenziale

p.t.

2 - Servizi alla residenza

altri piani

3 - Commerciale o terziaria

4 - Rurale ( stalla, deposito, fienile )

5 - Pubblico o di uso pubblico

6 - Religiosa

---

**PRESCRIZIONI SPECIFICHE**

Eliminazione elementi in contrasto

---

**INTERVENTO**

Operazione urbanistica	<input type="checkbox"/>
Operazione edilizia	<input checked="" type="checkbox"/>

---

**GRADO DI INTERVENTO SUGLI EDIFICI**

5

- 1 - Restauro
- 2 - Risanamento conservativo
- 3 - Ristrutturazione interna
- 4 - Conferma dello stato di fatto
- 5 - Ristrutturazione edilizia
- 6 - Trasformazione per riqualificazione ambientale
- 7 - Demolizione

---

**GRADO DI INTERVENTO SULLE FACCIATE**

- 1 - Restauro con obbligo di ridefinizione progettuale degli elementi in contrasto o delle superfetazioni
- 2 - Rifacimento con ripristino elementi compositivi originari
- 3 - Riprogettazione

---

**AUTORIZZAZIONE**

Per unità minima di intervento	<input checked="" type="checkbox"/>
Per Piano unitario di intervento	<input type="checkbox"/>

---

**DESTINAZIONE D'USO**

	p.t.	<input type="checkbox"/> 2
1 - Residenziale	altri piani	<input type="checkbox"/> 2
2 - Servizi alla residenza		
3 - Commerciale o terziaria		
4 - Rurale ( stalla, deposito, fienile )		
5 - Pubblico o di uso pubblico		
6 - Religiosa		

---

**PRESCRIZIONI SPECIFICHE**

Eliminazione elementi in contrasto	<input checked="" type="checkbox"/>
------------------------------------	-------------------------------------

---



---

**INTERVENTO**

Operazione urbanistica

Operazione edilizia

---

**GRADO DI INTERVENTO SUGLI EDIFICI**

4

- 1 - Restauro
- 2 - Risanamento conservativo
- 3 - Ristrutturazione interna
- 4 - Conferma dello stato di fatto
- 5 - Ristrutturazione edilizia
- 6 - Trasformazione per riqualificazione ambientale
- 7 - Demolizione

---

**GRADO DI INTERVENTO SULLE FACCIATE**

- 1 - Restauro con obbligo di ridefinizione progettuale degli elementi in contrasto o delle superfetazioni
- 2 - Rifacimento con ripristino elementi compositivi originari
- 3 - Riprogettazione

---

**AUTORIZZAZIONE**

Per unità minima di intervento

Per Piano unitario di intervento

---

**DESTINAZIONE D'USO**

- 1 - Residenziale p.t.  1
- 2 - Servizi alla residenza altri piani  1
- 3 - Commerciale o terziaria
- 4 - Rurale ( stalla, deposito, fienile )
- 5 - Pubblico o di uso pubblico
- 6 - Religiosa

---

**PRESCRIZIONI SPECIFICHE**

Eliminazione elementi in contrasto

---

---

**INTERVENTO**

- Operazione urbanistica
- Operazione edilizia

---

**GRADO DI INTERVENTO SUGLI EDIFICI**

- 1 - Restauro
- 2 - Risanamento conservativo
- 3 - Ristrutturazione interna
- 4 - Conferma dello stato di fatto
- 5 - Ristrutturazione edilizia
- 6 - Trasformazione per riqualificazione ambientale
- 7 - Demolizione

---

**GRADO DI INTERVENTO SULLE FACCIATE**

- 1 - Restauro con obbligo di ridefinizione progettuale degli elementi in contrasto o delle superfetazioni
- 2 - Rifacimento con ripristino elementi compositivi originari
- 3 - Riprogettazione

---

**AUTORIZZAZIONE**

- Per unità minima di intervento
- Per Piano unitario di intervento

---

**DESTINAZIONE D'USO**

- 1 - Residenziale p.t.
- 2 - Servizi alla residenza altri piani
- 3 - Commerciale o terziaria
- 4 - RURALE ( stalla, deposito, fienile )
- 5 - Pubblico o di uso pubblico
- 6 - Religiosa

---

**PRESCRIZIONI SPECIFICHE**

- Eliminazione elementi in contrasto
-

**IDENTIFICAZIONE**

Dati catastali  
Ubicazione: Via Marconi 25-27-29-31-33

Mappale n°

Descrizione elementi tipologici generali

impianto con corte interna semichiusa, in cortina su strada con androne passante. L'impianto risulta in assetto originario e presenta trasformazioni incongrue nei materiali.

Datazione impianto originario

anteriore al XIX secolo

Datazione interventi successivi

XX secolo anni '70

Numero unità immobiliari

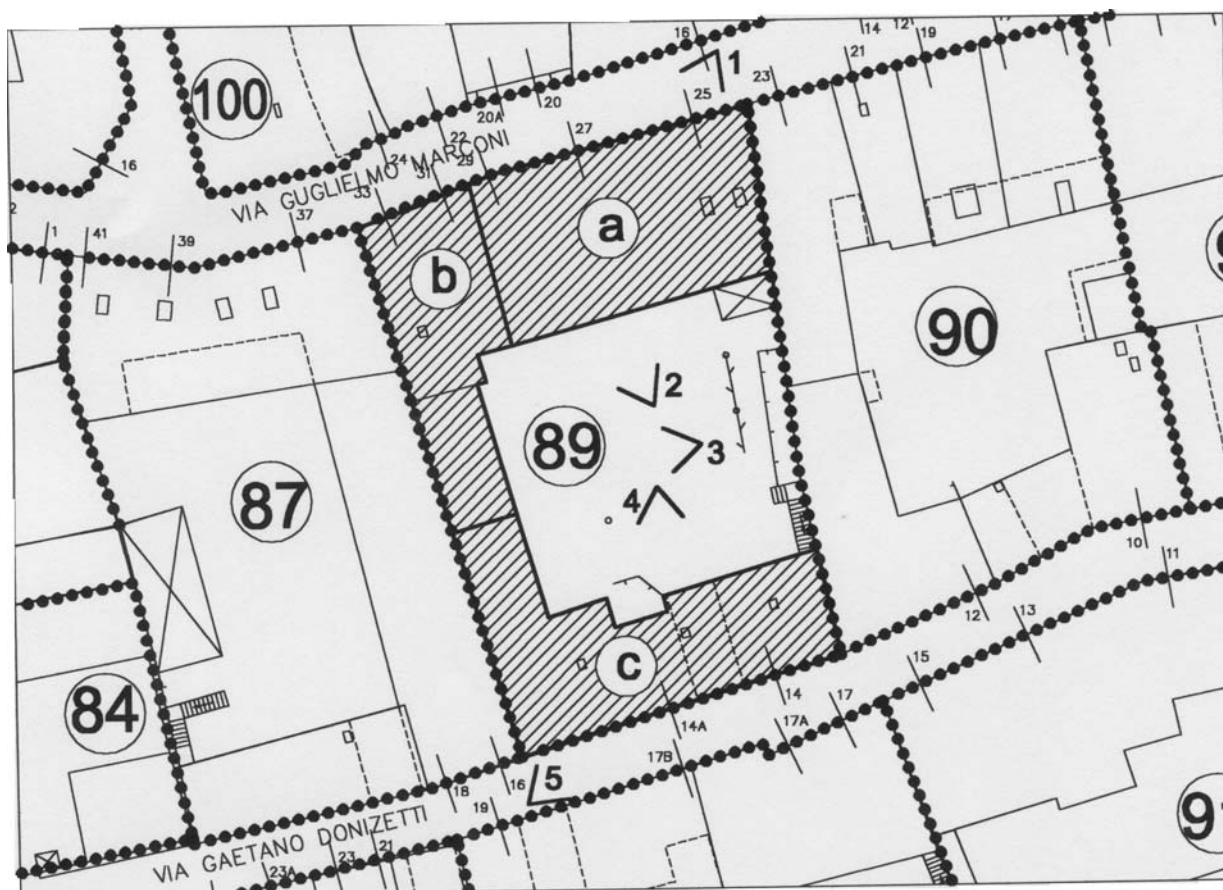
14

Numero degli abitanti

35

Aree aperte

cortile in cemento









**IDENTIFICAZIONE**

Dati catastali

Ubicazione: Via Marconi 15-17-19-21-23;  
via Donizetti 10-12;

Mappale n°

N° civ. 10 (principale)

Descrizione elementi tipologici generali

Impianto a corte chiusa; in assetto originario con cortina continua ed in fregio alla via; accesso condominiale, pedonali e carrale diretto da strada attraverso androne.

Datazione impianto originario

anteriore XIX secolo

Datazione interventi successivi

XX secolo, anni 60-70-90

Numero unità immobiliari

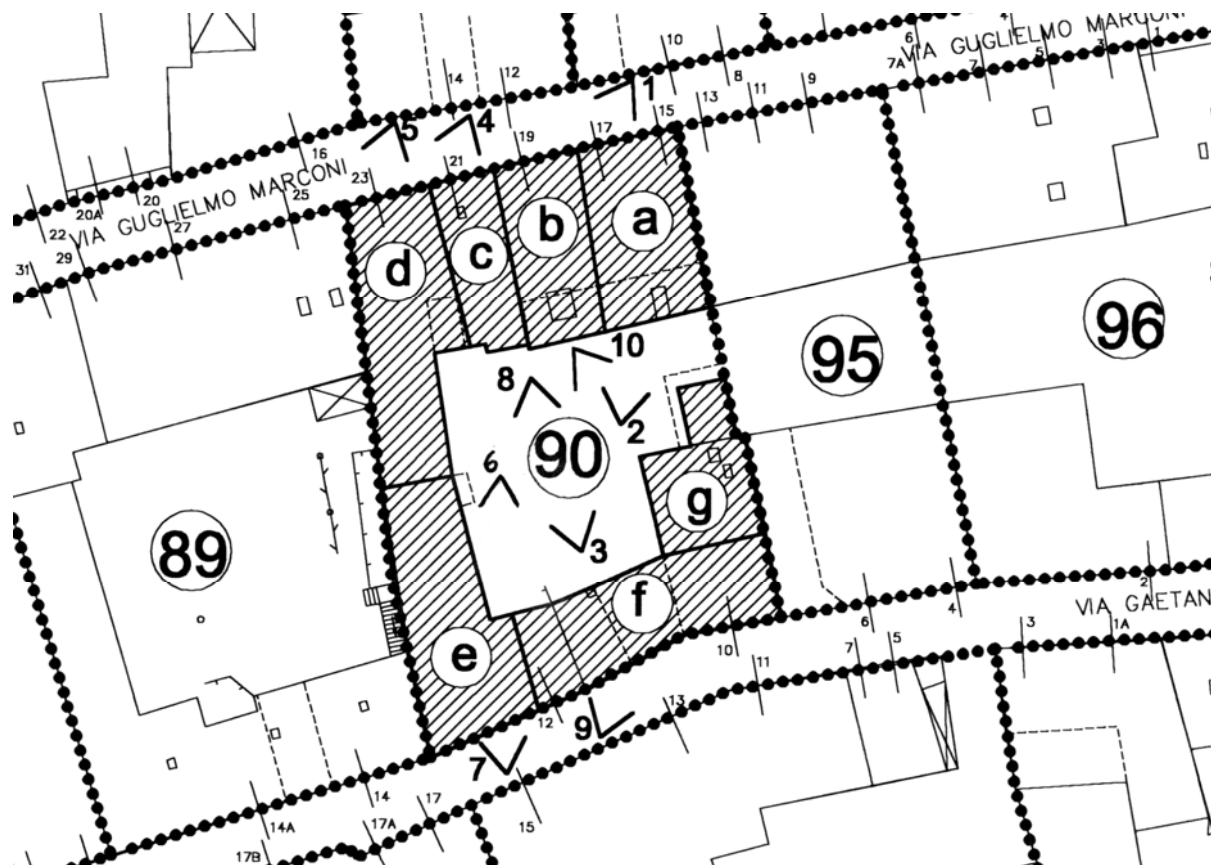
18

Numero degli abitanti

30

Aree aperte

cortile in cemento



---

**INTERVENTO**

Operazione urbanistica	<input type="checkbox"/>
Operazione edilizia	<input checked="" type="checkbox"/>

---

**GRADO DI INTERVENTO SUGLI EDIFICI**

4

- 1 - Restauro
- 2 - Risanamento conservativo
- 3 - Ristrutturazione interna
- 4 - Conferma dello stato di fatto
- 5 - Ristrutturazione edilizia
- 6 - Trasformazione per riqualificazione ambientale
- 7 - Demolizione

---

**GRADO DI INTERVENTO SULLE FACCIATE**

- 1 - Restauro con obbligo di ridefinizione progettuale degli elementi in contrasto o delle superfetazioni
- 2 - Rifacimento con ripristino elementi compositivi originari
- 3 - Riprogettazione

---

**AUTORIZZAZIONE**

Per unità minima di intervento	<input checked="" type="checkbox"/>
Per Piano unitario di intervento	<input type="checkbox"/>

---

**DESTINAZIONE D'USO**

	p.t.	<input type="checkbox"/> 1
1 - Residenziale	altri piani	<input type="checkbox"/> 1
2 - Servizi alla residenza		
3 - Commerciale o terziaria		
4 - Rurale ( stalla, deposito, fienile )		
5 - Pubblico o di uso pubblico		
6 - Religiosa		

---

**PRESCRIZIONI SPECIFICHE**

Eliminazione elementi in contrasto	<input checked="" type="checkbox"/>
------------------------------------	-------------------------------------

---



---

**INTERVENTO**

Operazione urbanistica

Operazione edilizia

---

**GRADO DI INTERVENTO SUGLI EDIFICI**

1 - Restauro

2 - Risanamento conservativo

3 - Ristrutturazione interna

4 - Conferma dello stato di fatto

5 - Ristrutturazione edilizia

6 - Trasformazione per riqualificazione ambientale

7 - Demolizione

---

**GRADO DI INTERVENTO SULLE FACCIATE**

1 - Restauro con obbligo di ridefinizione progettuale degli elementi in contrasto o delle superfetazioni

2 - Rifacimento con ripristino elementi compositivi originari

3 - Riprogettazione

---

**AUTORIZZAZIONE**

Per unità minima di intervento

Per Piano unitario di intervento

---

**DESTINAZIONE D'USO**

1 - Residenziale

p.t.

altri piani

2 - Servizi alla residenza

3 - Commerciale o terziaria

4 - Rurale ( stalla, deposito, fienile )

5 - Pubblico o di uso pubblico

6 - Religiosa

---

**PRESCRIZIONI SPECIFICHE**

Eliminazione elementi in contrasto

---

**INTERVENTO**

- Operazione urbanistica
- Operazione edilizia

---

**GRADO DI INTERVENTO SUGLI EDIFICI**

- 1 - Restauro
- 2 - Risanamento conservativo
- 3 - Ristrutturazione interna
- 4 - Conferma dello stato di fatto
- 5 - Ristrutturazione edilizia
- 6 - Trasformazione per riqualificazione ambientale
- 7 - Demolizione

---

**GRADO DI INTERVENTO SULLE FACCIATE**

- 1 - Restauro con obbligo di ridefinizione progettuale degli elementi in contrasto o delle superfetazioni
- 2 - Rifacimento con ripristino elementi compositivi originari
- 3 - Riprogettazione

---

**AUTORIZZAZIONE**

- Per unità minima di intervento
- Per Piano unitario di intervento

---

**DESTINAZIONE D'USO**

- 1 - Residenziale p.t.
- 2 - Servizi alla residenza altri piani
- 3 - Commerciale o terziaria
- 4 - RURALE ( stalla, deposito, fienile )
- 5 - Pubblico o di uso pubblico
- 6 - Religiosa

---

**PRESCRIZIONI SPECIFICHE**

- Eliminazione elementi in contrasto
-







---

**INTERVENTO**

Operazione urbanistica

Operazione edilizia

---

**GRADO DI INTERVENTO SUGLI EDIFICI**

1 - Restauro

2 - Risanamento conservativo

3 - Ristrutturazione interna

4 - Conferma dello stato di fatto

5 - Ristrutturazione edilizia

6 - Trasformazione per riqualificazione ambientale

7 - Demolizione

---

**GRADO DI INTERVENTO SULLE FACCIATE**

1 - Restauro con obbligo di ridefinizione progettuale degli elementi in contrasto o delle superfetazioni

2 - Rifacimento con ripristino elementi compositivi originari

3 - Riprogettazione

---

**AUTORIZZAZIONE**

Per unità minima di intervento

Per Piano unitario di intervento

---

**DESTINAZIONE D'USO**

1 - Residenziale

p.t.

2 - Servizi alla residenza

altri piani

3 - Commerciale o terziaria

4 - Rurale ( stalla, deposito, fienile )

5 - Pubblico o di uso pubblico

6 - Religiosa

---

**PRESCRIZIONI SPECIFICHE**

Eliminazione elementi in contrasto

---

**INTERVENTO**

Operazione urbanistica

Operazione edilizia

---

**GRADO DI INTERVENTO SUGLI EDIFICI**

1 - Restauro

2 - Risanamento conservativo

3 - Ristrutturazione interna

4 - Conferma dello stato di fatto

5 - Ristrutturazione edilizia

6 - Trasformazione per riqualificazione ambientale

7 - Demolizione

---

**GRADO DI INTERVENTO SULLE FACCIATE**

1 - Restauro con obbligo di ridefinizione progettuale degli elementi in contrasto o delle superfetazioni

2 - Rifacimento con ripristino elementi compositivi originari

3 - Riprogettazione

---

**AUTORIZZAZIONE**

Per unità minima di intervento

Per Piano unitario di intervento

---

**DESTINAZIONE D'USO**

1 - Residenziale

p.t.

altri piani

2 - Servizi alla residenza

3 - Commerciale o terziaria

4 - Rurale ( stalla, deposito, fienile )

5 - Pubblico o di uso pubblico

6 - Religiosa

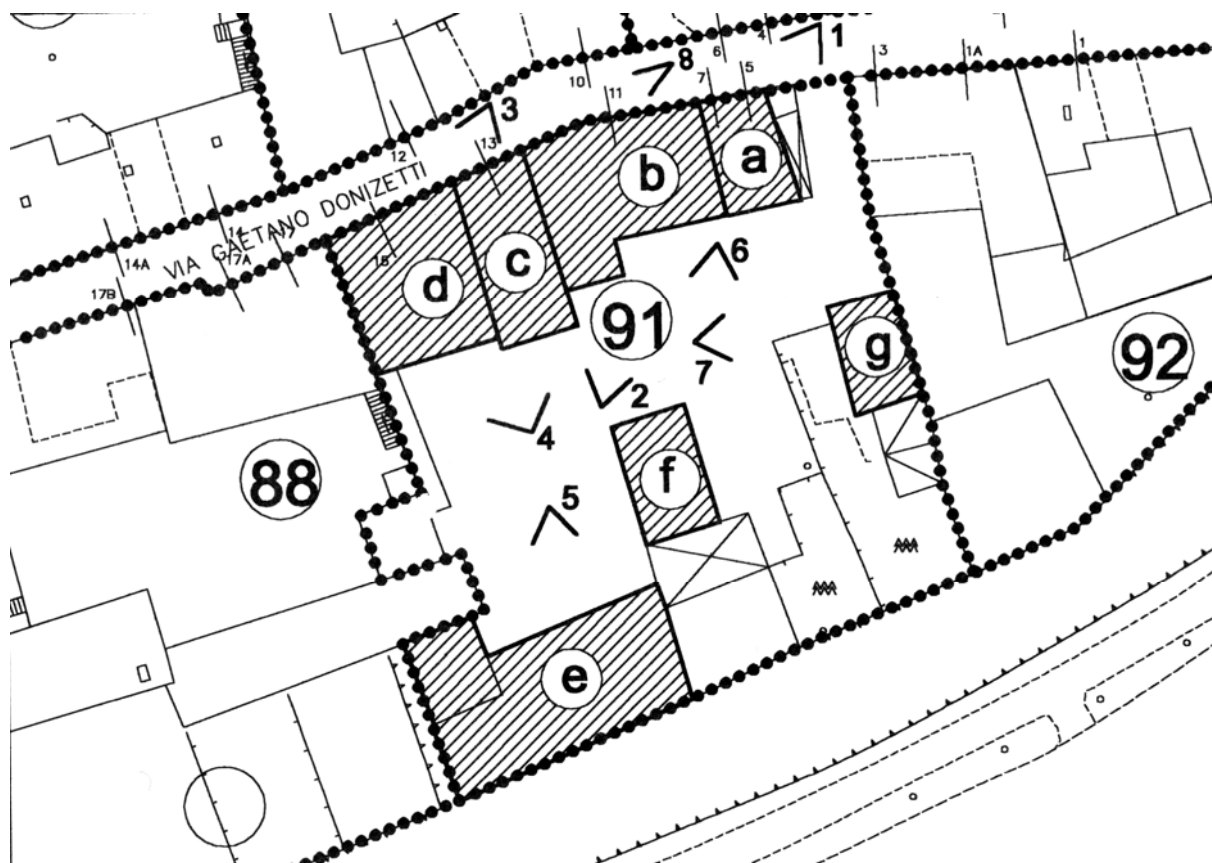
---

**PRESCRIZIONI SPECIFICHE**

Eliminazione elementi in contrasto

**IDENTIFICAZIONE**

Dati catastali Ubicazione: via Donizetti 5-7-9-11-13-15	Mappale n°
Descrizione elementi tipologici generali	Impianto con corte interna e corpi principali contrapposti, in cortina su strada; accessi promiscui e condominiali: il pedonale diretto da strada e carrale attraverso pertinenza. L'impianto si presenta in assetto originario per la parte in fregio alla via.
Datazione impianto originario	anteriore XIX secolo
Datazione interventi successivi	XX secolo anni 60-70-90
Numero unità immobiliari	6
Numero degli abitanti	n.r.
Aree aperte	cortile in cemento e terra battuta con ghiaia







---

**INTERVENTO**

Operazione urbanistica	<input type="checkbox"/>
Operazione edilizia	<input checked="" type="checkbox"/>

---

**GRADO DI INTERVENTO SUGLI EDIFICI**

5

- 1 - Restauro
- 2 - Risanamento conservativo
- 3 - Ristrutturazione interna
- 4 - Conferma dello stato di fatto
- 5 - Ristrutturazione edilizia
- 6 - Trasformazione per riqualificazione ambientale
- 7 - Demolizione

---

**GRADO DI INTERVENTO SULLE FACCIATE**

- 1 - Restauro con obbligo di ridefinizione progettuale degli elementi in contrasto o delle superfetazioni
- 2 - Rifacimento con ripristino elementi compositivi originari
- 3 - Riprogettazione

---

**AUTORIZZAZIONE**

Per unità minima di intervento	<input checked="" type="checkbox"/>
Per Piano unitario di intervento	<input type="checkbox"/>

---

**DESTINAZIONE D'USO**

	p.t.	<input type="checkbox"/> 1
1 - Residenziale	altri piani	<input type="checkbox"/> 1
2 - Servizi alla residenza		
3 - Commerciale o terziaria		
4 - Rurale ( stalla, deposito, fienile )		
5 - Pubblico o di uso pubblico		
6 - Religiosa		

---

**PRESCRIZIONI SPECIFICHE**

Eliminazione elementi in contrasto	<input checked="" type="checkbox"/>
------------------------------------	-------------------------------------

---

---

**INTERVENTO**

Operazione urbanistica	<input type="checkbox"/>
Operazione edilizia	<input checked="" type="checkbox"/>

---

**GRADO DI INTERVENTO SUGLI EDIFICI**

5

- 1 - Restauro
- 2 - Risanamento conservativo
- 3 - Ristrutturazione interna
- 4 - Conferma dello stato di fatto
- 5 - Ristrutturazione edilizia
- 6 - Trasformazione per riqualificazione ambientale
- 7 - Demolizione

---

**GRADO DI INTERVENTO SULLE FACCIATE**

- 1 - Restauro con obbligo di ridefinizione progettuale degli elementi in contrasto o delle superfetazioni
- 2 - Rifacimento con ripristino elementi compositivi originari
- 3 - Riprogettazione

---

**AUTORIZZAZIONE**

Per unità minima di intervento	<input checked="" type="checkbox"/>
Per Piano unitario di intervento	<input type="checkbox"/>

---

**DESTINAZIONE D'USO**

	p.t.	<input type="checkbox"/> 1
1 - Residenziale	altri piani	<input type="checkbox"/> 1
2 - Servizi alla residenza		
3 - Commerciale o terziaria		
4 - Rurale ( stalla, deposito, fienile )		
5 - Pubblico o di uso pubblico		
6 - Religiosa		

---

**PRESCRIZIONI SPECIFICHE**

Eliminazione elementi in contrasto	<input checked="" type="checkbox"/>
------------------------------------	-------------------------------------

---

---

**INTERVENTO**

Operazione urbanistica

Operazione edilizia

---

**GRADO DI INTERVENTO SUGLI EDIFICI**

5

- 1 - Restauro
- 2 - Risanamento conservativo
- 3 - Ristrutturazione interna
- 4 - Conferma dello stato di fatto
- 5 - Ristrutturazione edilizia
- 6 - Trasformazione per riqualificazione ambientale
- 7 - Demolizione

---

**GRADO DI INTERVENTO SULLE FACCIATE**

- 1 - Restauro con obbligo di ridefinizione progettuale degli elementi in contrasto o delle superfetazioni
- 2 - Rifacimento con ripristino elementi compositivi originari
- 3 - Riprogettazione

---

**AUTORIZZAZIONE**

Per unità minima di intervento

Per Piano unitario di intervento

---

**DESTINAZIONE D'USO**

- 1 - Residenziale p.t.  1
- 2 - Servizi alla residenza altri piani  1
- 3 - Commerciale o terziaria
- 4 - Rurale ( stalla, deposito, fienile )
- 5 - Pubblico o di uso pubblico
- 6 - Religiosa

---

**PRESCRIZIONI SPECIFICHE**

Eliminazione elementi in contrasto

---

---

**INTERVENTO**

Operazione urbanistica	<input type="checkbox"/>
Operazione edilizia	<input checked="" type="checkbox"/>

---

**GRADO DI INTERVENTO SUGLI EDIFICI**

5

- 1 - Restauro
- 2 - Risanamento conservativo
- 3 - Ristrutturazione interna
- 4 - Conferma dello stato di fatto
- 5 - Ristrutturazione edilizia
- 6 - Trasformazione per riqualificazione ambientale
- 7 - Demolizione

---

**GRADO DI INTERVENTO SULLE FACCIATE**

- 1 - Restauro con obbligo di ridefinizione progettuale degli elementi in contrasto o delle superfetazioni
- 2 - Rifacimento con ripristino elementi compositivi originari
- 3 - Riprogettazione

---

**AUTORIZZAZIONE**

Per unità minima di intervento	<input checked="" type="checkbox"/>
Per Piano unitario di intervento	<input type="checkbox"/>

---

**DESTINAZIONE D'USO**

	p.t.	<input type="checkbox"/> 1
1 - Residenziale	altri piani	<input type="checkbox"/> 1
2 - Servizi alla residenza		
3 - Commerciale o terziaria		
4 - RURALE ( stalla, deposito, fienile )		
5 - Pubblico o di uso pubblico		
6 - Religiosa		

---

**PRESCRIZIONI SPECIFICHE**

Eliminazione elementi in contrasto	<input checked="" type="checkbox"/>
------------------------------------	-------------------------------------

---

---

**INTERVENTO**

Operazione urbanistica	<input type="checkbox"/>
Operazione edilizia	<input checked="" type="checkbox"/>

---

**GRADO DI INTERVENTO SUGLI EDIFICI**

6

- 1 - Restauro
- 2 - Risanamento conservativo
- 3 - Ristrutturazione interna
- 4 - Conferma dello stato di fatto
- 5 - Ristrutturazione edilizia
- 6 - Trasformazione per riqualificazione ambientale
- 7 - Demolizione

---

**GRADO DI INTERVENTO SULLE FACCIATE**

- 1 - Restauro con obbligo di ridefinizione progettuale degli elementi in contrasto o delle superfetazioni
- 2 - Rifacimento con ripristino elementi compositivi originari
- 3 - Riprogettazione

---

**AUTORIZZAZIONE**

Per unità minima di intervento	<input checked="" type="checkbox"/>
Per Piano unitario di intervento	<input type="checkbox"/>

---

**DESTINAZIONE D'USO**

	p.t.	<input type="checkbox"/> 1
1 - Residenziale	altri piani	<input type="checkbox"/> 1
2 - Servizi alla residenza		
3 - Commerciale o terziaria		
4 - Rurale ( stalla, deposito, fienile )		
5 - Pubblico o di uso pubblico		
6 - Religiosa		

---

**PRESCRIZIONI SPECIFICHE**

Eliminazione elementi in contrasto	<input checked="" type="checkbox"/>
------------------------------------	-------------------------------------

---

---

**INTERVENTO**

Operazione urbanistica

Operazione edilizia

---

**GRADO DI INTERVENTO SUGLI EDIFICI**

1 - Restauro

2 - Risanamento conservativo

3 - Ristrutturazione interna

4 - Conferma dello stato di fatto

5 - Ristrutturazione edilizia

6 - Trasformazione per riqualificazione ambientale

7 - Demolizione

---

**GRADO DI INTERVENTO SULLE FACCIATE**

1 - Restauro con obbligo di ridefinizione progettuale degli elementi in contrasto o delle superfetazioni

2 - Rifacimento con ripristino elementi compositivi originari

3 - Riprogettazione

---

**AUTORIZZAZIONE**

Per unità minima di intervento

Per Piano unitario di intervento

---

**DESTINAZIONE D'USO**

1 - Residenziale

p.t.

2 - Servizi alla residenza

altri piani

3 - Commerciale o terziaria

4 - Rurale ( stalla, deposito, fienile )

5 - Pubblico o di uso pubblico

6 - Religiosa

---

**PRESCRIZIONI SPECIFICHE**

Eliminazione elementi in contrasto

**IDENTIFICAZIONE**

Dati catastali  
Ubicazione: via Solferino 56°-58-60  
Via Donizetti 1

Mappale n°

Descrizione elementi tipologici generali

sistema a corte interna chiusa e pertinenza semichiusa, composto da corpi edilizi in assetto originario in fregio alla via ed a soluzione d'angolo. Accesso pedonale diretto da strada e carrale diretto da strada attraverso androne.

Datazione impianto originario

metà XIX secolo

Datazione interventi successivi

XX secolo anni 70-90 e recenti

Numero unità immobiliari

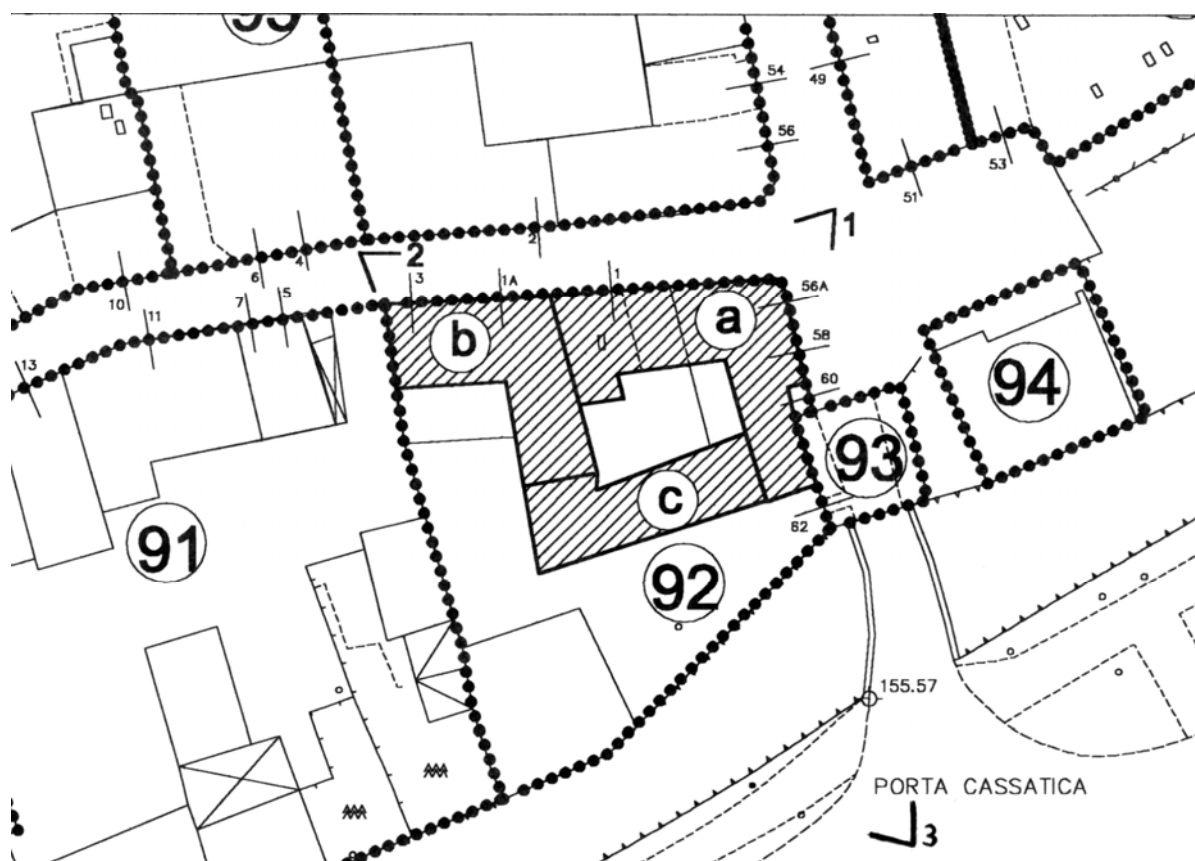
10 (11)

Numero degli abitanti

5+ (n.r.)

Aree aperte

cortile in cemento





---

**INTERVENTO**

Operazione urbanistica	<input type="checkbox"/>
Operazione edilizia	<input checked="" type="checkbox"/>

---

**GRADO DI INTERVENTO SUGLI EDIFICI**

5

- 1 - Restauro
- 2 - Risanamento conservativo
- 3 - Ristrutturazione interna
- 4 - Conferma dello stato di fatto
- 5 - Ristrutturazione edilizia
- 6 - Trasformazione per riqualificazione ambientale
- 7 - Demolizione

---

**GRADO DI INTERVENTO SULLE FACCIATE**

3

- 1 - Restauro con obbligo di ridefinizione progettuale degli elementi in contrasto o delle superfetazioni
- 2 - Rifacimento con ripristino elementi compositivi originari
- 3 - Riprogettazione

---

**AUTORIZZAZIONE**

Per unità minima di intervento	<input checked="" type="checkbox"/>
Per Piano unitario di intervento	<input type="checkbox"/>

---

**DESTINAZIONE D'USO**

	p.t.	<input type="checkbox"/> 3
1 - Residenziale	altri piani	<input type="checkbox"/> 1
2 - Servizi alla residenza		
3 - Commerciale o terziaria		
4 - Rurale ( stalla, deposito, fienile )		
5 - Pubblico o di uso pubblico		
6 - Religiosa		

---

**PRESCRIZIONI SPECIFICHE**

Eliminazione elementi in contrasto	<input checked="" type="checkbox"/>
------------------------------------	-------------------------------------

---

---

**INTERVENTO**

Operazione urbanistica

Operazione edilizia

---

**GRADO DI INTERVENTO SUGLI EDIFICI**

1 - Restauro

2 - Risanamento conservativo

3 - Ristrutturazione interna

4 - Conferma dello stato di fatto

5 - Ristrutturazione edilizia

6 - Trasformazione per riqualificazione ambientale

7 - Demolizione

---

**GRADO DI INTERVENTO SULLE FACCIATE**

1 - Restauro con obbligo di ridefinizione progettuale degli elementi in contrasto o delle superfetazioni

2 - Rifacimento con ripristino elementi compositivi originari

3 - Riprogettazione

---

**AUTORIZZAZIONE**

Per unità minima di intervento

Per Piano unitario di intervento

---

**DESTINAZIONE D'USO**

p.t.

1 - Residenziale

altri piani

2 - Servizi alla residenza

3 - Commerciale o terziaria

4 - Rurale ( stalla, deposito, fienile )

5 - Pubblico o di uso pubblico

6 - Religiosa

---

**PRESCRIZIONI SPECIFICHE**

Eliminazione elementi in contrasto



---

**INTERVENTO**

Operazione urbanistica

Operazione edilizia

---

**GRADO DI INTERVENTO SUGLI EDIFICI**

1 - Restauro

2 - Risanamento conservativo

3 - Ristrutturazione interna

4 - Conferma dello stato di fatto

5 - Ristrutturazione edilizia

6 - Trasformazione per riqualificazione ambientale

7 - Demolizione

---

**GRADO DI INTERVENTO SULLE FACCIATE**

1 - Restauro con obbligo di ridefinizione progettuale degli elementi in contrasto o delle superfetazioni

2 - Rifacimento con ripristino elementi compositivi originari

3 - Riprogettazione

---

**AUTORIZZAZIONE**

Per unità minima di intervento

Per Piano unitario di intervento

---

**DESTINAZIONE D'USO**

1 - Residenziale

p.t.

altri piani

2 - Servizi alla residenza

3 - Commerciale o terziaria

4 - Rurale ( stalla, deposito, fienile )

5 - Pubblico o di uso pubblico

6 - Religiosa

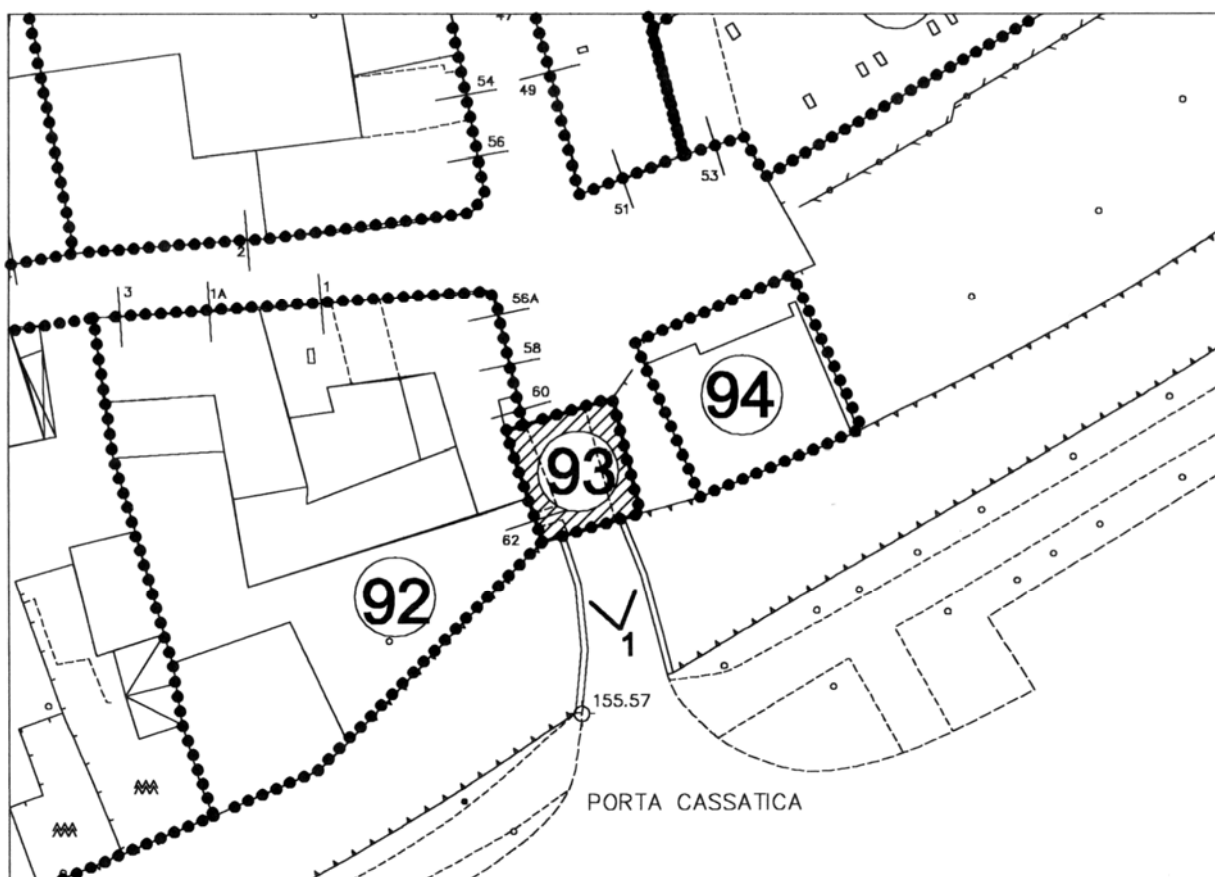
---

**PRESCRIZIONI SPECIFICHE**

Eliminazione elementi in contrasto

**IDENTIFICAZIONE**

Dati catastali Ubicazione: Porta Cassatica via Solferino	Mappale n°
Descrizione elementi tipologici generali	corpo a sviluppo verticale relativo a torre e porta urbana a blocco isolato, in assetto originario lungo la direttrice delle mura e fossato
Datazione impianto originario	XV secolo
Datazione interventi successivi	XIX secolo- restauri fine XX sec.
Numero unità immobiliari	1
Numero degli abitanti	-
Aree aperte	androne selciato e pavimentato in pietra in lastre opus/incertum



---

**INTERVENTO**

- Operazione urbanistica
- Operazione edilizia

---

**GRADO DI INTERVENTO SUGLI EDIFICI**

1

- 1 - Restauro
- 2 - Risanamento conservativo
- 3 - Ristrutturazione interna
- 4 - Conferma dello stato di fatto
- 5 - Ristrutturazione edilizia
- 6 - Trasformazione per riqualificazione ambientale
- 7 - Demolizione

---

**GRADO DI INTERVENTO SULLE FACCIATE**

- 1 - Restauro con obbligo di ridefinizione progettuale degli elementi in contrasto o delle superfetazioni
- 2 - Rifacimento con ripristino elementi compositivi originari
- 3 - Riprogettazione

---

**AUTORIZZAZIONE**

- Per unità minima di intervento
- Per Piano unitario di intervento

---

**DESTINAZIONE D' USO**

- 1 - Residenziale p.t.  5  
altri piani  5
- 2 - Servizi alla residenza
- 3 - Commerciale o terziaria
- 4 - RURALE ( stalla, deposito, fienile )
- 5 - Pubblico o di uso pubblico
- 6 - Religiosa

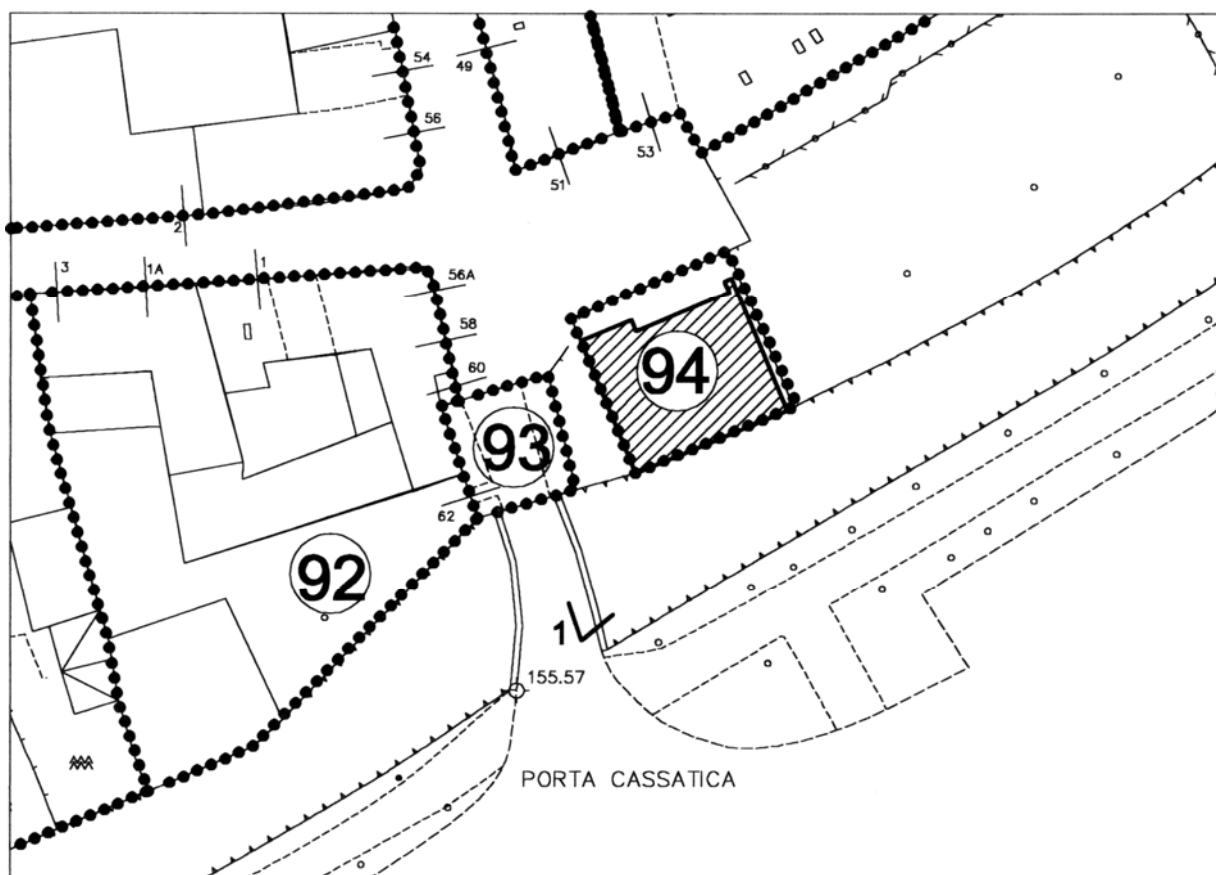
---

**PRESCRIZIONI SPECIFICHE**

- Eliminazione elementi in contrasto
-

**IDENTIFICAZIONE**

Dati catastali Ubicazione: via Solferino 55	Mappale n°
Descrizione elementi tipologici generali	palazzina isolata a corpo semplice, in assetto di nuova impostazione in fregio al fossato urbano delle mura; accesso diretto da strada .
Datazione impianto originario	post 1903
Datazione interventi successivi	XX sec. anni '80
Numero unità immobiliari	1
Numero degli abitanti	n.r.
Aree aperte	-







**IDENTIFICAZIONE**

Dati catastali

Ubicazione: Via Donizzetti 4-6; via Marconi  
9-11-13;

Mappale n°

Descrizione elementi tipologici generali

L'impianto si presenta in assetto originario in cortina continua ed in fregio alla via; composto da tipi diversi: corpi contrapposti su corte interna, doppi con portico e loggia, ed a palazzina; accesso pedonale diretto da strada e carrale diretto da strada attraverso androne.

Datazione impianto originario

anteriore XIX secolo

Datazione interventi successivi

XX sec. anni '70

Numero unità immobiliari

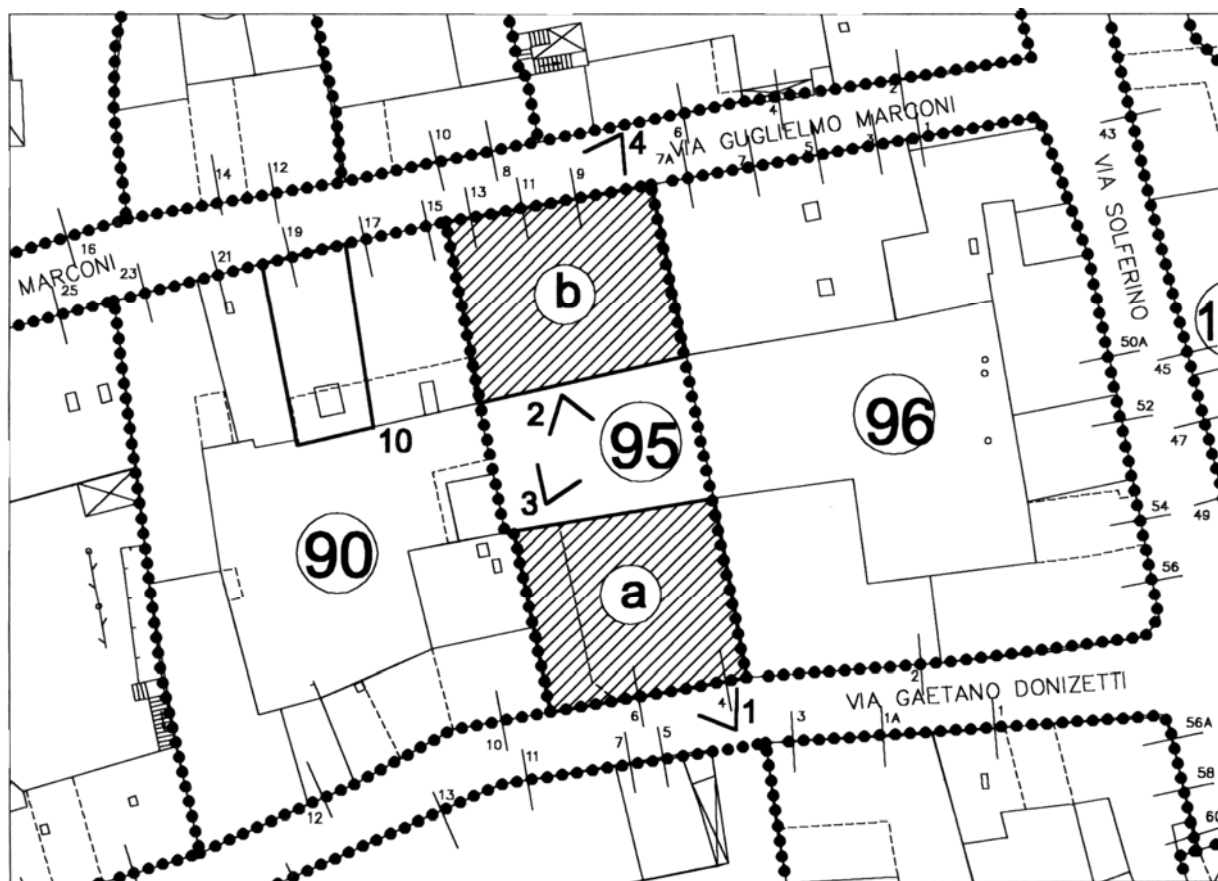
3

Numero degli abitanti

8

Aree aperte

cortile in cemento



---

**INTERVENTO**

Operazione urbanistica

Operazione edilizia

---

**GRADO DI INTERVENTO SUGLI EDIFICI**

1 - Restauro

2 - Risanamento conservativo

3 - Ristrutturazione interna

4 - Conferma dello stato di fatto

5 - Ristrutturazione edilizia

6 - Trasformazione per riqualificazione ambientale

7 - Demolizione

---

**GRADO DI INTERVENTO SULLE FACCIATE**

1 - Restauro con obbligo di ridefinizione progettuale degli elementi in contrasto o delle superfetazioni

2 - Rifacimento con ripristino elementi compositivi originari

3 - Riprogettazione

---

**AUTORIZZAZIONE**

Per unità minima di intervento

Per Piano unitario di intervento

---

**DESTINAZIONE D'USO**

1 - Residenziale

p.t.

2 - Servizi alla residenza

altri piani

3 - Commerciale o terziaria

4 - Rurale ( stalla, deposito, fienile )

5 - Pubblico o di uso pubblico

6 - Religiosa

---

**PRESCRIZIONI SPECIFICHE**

Eliminazione elementi in contrasto

---

**INTERVENTO**

Operazione urbanistica

Operazione edilizia

---

**GRADO DI INTERVENTO SUGLI EDIFICI**

1 - Restauro

2 - Risanamento conservativo

3 - Ristrutturazione interna

4 - Conferma dello stato di fatto

5 - Ristrutturazione edilizia

6 - Trasformazione per riqualificazione ambientale

7 - Demolizione

---

**GRADO DI INTERVENTO SULLE FACCIATE**

1 - Restauro con obbligo di ridefinizione progettuale degli elementi in contrasto o delle superfetazioni

2 - Rifacimento con ripristino elementi compositivi originari

3 - Riprogettazione

---

**AUTORIZZAZIONE**

Per unità minima di intervento

Per Piano unitario di intervento

---

**DESTINAZIONE D'USO**

1 - Residenziale

p.t.

altri piani

2 - Servizi alla residenza

3 - Commerciale o terziaria

4 - Rurale ( stalla, deposito, fienile )

5 - Pubblico o di uso pubblico

6 - Religiosa

---

**PRESCRIZIONI SPECIFICHE**

Eliminazione elementi in contrasto

**IDENTIFICAZIONE**

Dati catastali

Ubicazione: Via Donizetti 1-2;  
via Marconi 3-5-7-7°;  
via Solferino 50°52-54- 56

Mappale n°

Descrizione elementi tipologici generali

impianto originario ad "U", a corte chiusa; assetto originario in cortina continua, con accessi carrale diretto da strada attraverso androne e pedonale diretto da strada. L'impianto risulta trasformato a vari livelli, con trasformazioni incongrue nei materiali e nelle forme.

Datazione impianto originario

XVIII secolo

Datazione interventi successivi

XX secolo, anni 60-70

Numero unità immobiliari

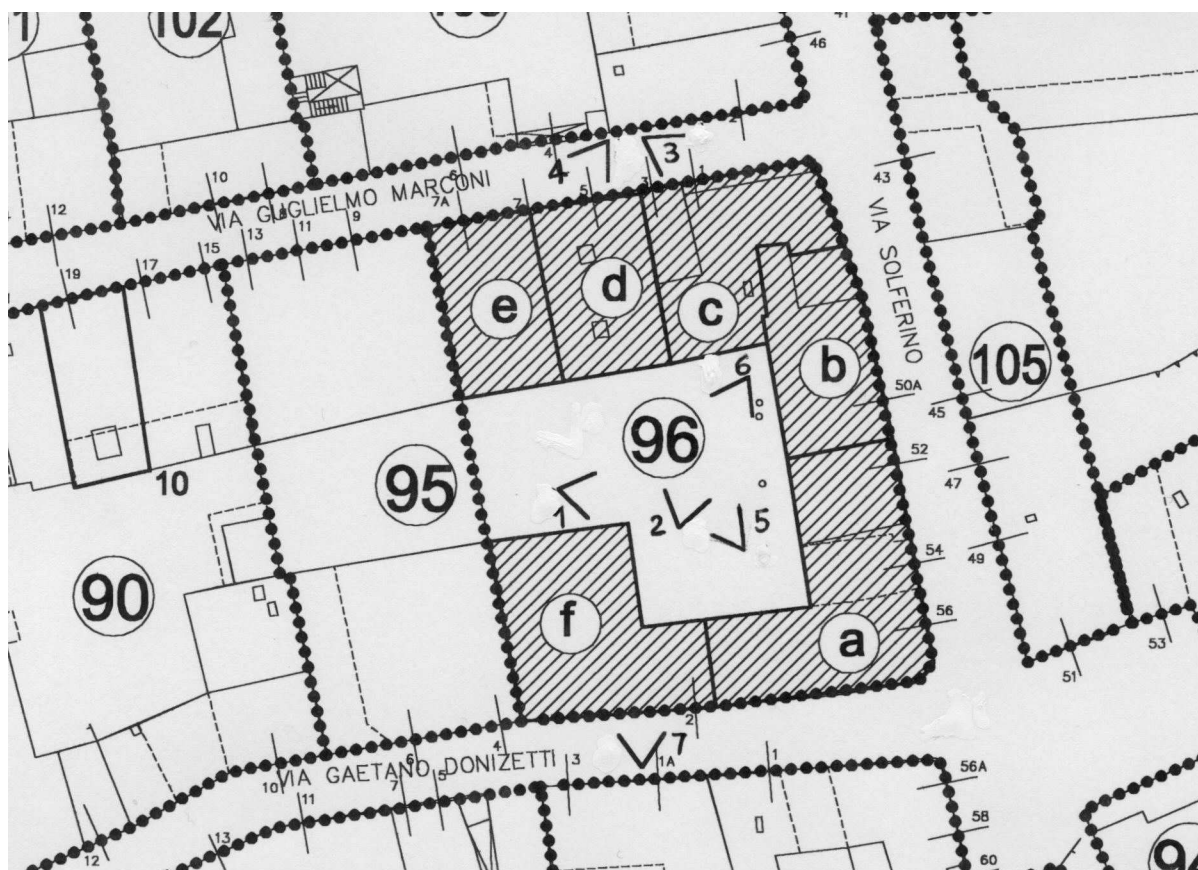
9

Numero degli abitanti

29

Aree aperte

cortile in cemento



---

**INTERVENTO**

Operazione urbanistica

Operazione edilizia

---

**GRADO DI INTERVENTO SUGLI EDIFICI**

1 - Restauro

2 - Risanamento conservativo

3 - Ristrutturazione interna

4 - Conferma dello stato di fatto

5 - Ristrutturazione edilizia

6 - Trasformazione per riqualificazione ambientale

7 - Demolizione

---

**GRADO DI INTERVENTO SULLE FACCIATE**

1 - Restauro con obbligo di ridefinizione progettuale degli elementi in contrasto o delle superfetazioni

2 - Rifacimento con ripristino elementi compositivi originari

3 - Riprogettazione

---

**AUTORIZZAZIONE**

Per unità minima di intervento

Per Piano unitario di intervento

---

**DESTINAZIONE D' USO**

1 - Residenziale

p.t.

2 - Servizi alla residenza

altri piani

3 - Commerciale o terziaria

4 - Rurale ( stalla, deposito, fienile )

5 - Pubblico o di uso pubblico

6 - Religiosa

---

**PRESCRIZIONI SPECIFICHE**

Eliminazione elementi in contrasto

---

**INTERVENTO**

Operazione urbanistica

Operazione edilizia

---

**GRADO DI INTERVENTO SUGLI EDIFICI**

1 - Restauro

2 - Risanamento conservativo

3 - Ristrutturazione interna

4 - Conferma dello stato di fatto

5 - Ristrutturazione edilizia

6 - Trasformazione per riqualificazione ambientale

7 - Demolizione

---

**GRADO DI INTERVENTO SULLE FACCIATE**

1 - Restauro con obbligo di ridefinizione progettuale degli elementi in contrasto o delle superfetazioni

2 - Rifacimento con ripristino elementi compositivi originari

3 - Riprogettazione

---

**AUTORIZZAZIONE**

Per unità minima di intervento

Per Piano unitario di intervento

---

**DESTINAZIONE D'USO**

1 - Residenziale

p.t.

2 - Servizi alla residenza

altri piani

3 - Commerciale o terziaria

4 - Rurale ( stalla, deposito, fienile )

5 - Pubblico o di uso pubblico

6 - Religiosa

---

**PRESCRIZIONI SPECIFICHE**

Eliminazione elementi in contrasto

---

**INTERVENTO**

Operazione urbanistica

Operazione edilizia

---

**GRADO DI INTERVENTO SUGLI EDIFICI**

1 - Restauro

2 - Risanamento conservativo

3 - Ristrutturazione interna

4 - Conferma dello stato di fatto

5 - Ristrutturazione edilizia

6 - Trasformazione per riqualificazione ambientale

7 - Demolizione

---

**GRADO DI INTERVENTO SULLE FACCIATE**

1 - Restauro con obbligo di ridefinizione progettuale degli elementi in contrasto o delle superfetazioni

2 - Rifacimento con ripristino elementi compositivi originari

3 - Riprogettazione

---

**AUTORIZZAZIONE**

Per unità minima di intervento

Per Piano unitario di intervento

---

**DESTINAZIONE D' USO**

1 - Residenziale

p.t.

2 - Servizi alla residenza

altri piani

3 - Commerciale o terziaria

4 - Rurale ( stalla, deposito, fienile )

5 - Pubblico o di uso pubblico

6 - Religiosa

---

**PRESCRIZIONI SPECIFICHE**

Eliminazione elementi in contrasto

---

**INTERVENTO**

Operazione urbanistica

Operazione edilizia

---

**GRADO DI INTERVENTO SUGLI EDIFICI**

1 - Restauro

2 - Risanamento conservativo

3 - Ristrutturazione interna

4 - Conferma dello stato di fatto

5 - Ristrutturazione edilizia

6 - Trasformazione per riqualificazione ambientale

7 - Demolizione

---

**GRADO DI INTERVENTO SULLE FACCIATE**

1 - Restauro con obbligo di ridefinizione progettuale degli elementi in contrasto o delle superfetazioni

2 - Rifacimento con ripristino elementi compositivi originari

3 - Riprogettazione

---

**AUTORIZZAZIONE**

Per unità minima di intervento

Per Piano unitario di intervento

---

**DESTINAZIONE D'USO**

1 - Residenziale

p.t.

2 - Servizi alla residenza

altri piani

3 - Commerciale o terziaria

4 - Rurale ( stalla, deposito, fienile )

5 - Pubblico o di uso pubblico

6 - Religiosa

---

**PRESCRIZIONI SPECIFICHE**

Eliminazione elementi in contrasto



---

**INTERVENTO**

Operazione urbanistica

Operazione edilizia

---

**GRADO DI INTERVENTO SUGLI EDIFICI**

1 - Restauro

2 - Risanamento conservativo

3 - Ristrutturazione interna

4 - Conferma dello stato di fatto

5 - Ristrutturazione edilizia

6 - Trasformazione per riqualificazione ambientale

7 - Demolizione

---

**GRADO DI INTERVENTO SULLE FACCIATE**

1 - Restauro con obbligo di ridefinizione progettuale degli elementi in contrasto o delle superfetazioni

2 - Rifacimento con ripristino elementi compositivi originari

3 - Riprogettazione

---

**AUTORIZZAZIONE**

Per unità minima di intervento

Per Piano unitario di intervento

---

**DESTINAZIONE D'USO**

1 - Residenziale

p.t.

2 - Servizi alla residenza

altri piani

3 - Commerciale o terziaria

4 - Rurale ( stalla, deposito, fienile )

5 - Pubblico o di uso pubblico

6 - Religiosa

---

**PRESCRIZIONI SPECIFICHE**

Eliminazione elementi in contrasto

---

**INTERVENTO**

Operazione urbanistica

Operazione edilizia

---

**GRADO DI INTERVENTO SUGLI EDIFICI**

1 - Restauro

2 - Risanamento conservativo

3 - Ristrutturazione interna

4 - Conferma dello stato di fatto

5 - Ristrutturazione edilizia

6 - Trasformazione per riqualificazione ambientale

7 - Demolizione

---

**GRADO DI INTERVENTO SULLE FACCIATE**

1 - Restauro con obbligo di ridefinizione progettuale degli elementi in contrasto o delle superfetazioni

2 - Rifacimento con ripristino elementi compositivi originari

3 - Riprogettazione

---

**AUTORIZZAZIONE**

Per unità minima di intervento

Per Piano unitario di intervento

---

**DESTINAZIONE D'USO**

1 - Residenziale

p.t.

2 - Servizi alla residenza

altri piani

3 - Commerciale o terziaria

4 - Rurale ( stalla, deposito, fienile )

5 - Pubblico o di uso pubblico

6 - Religiosa

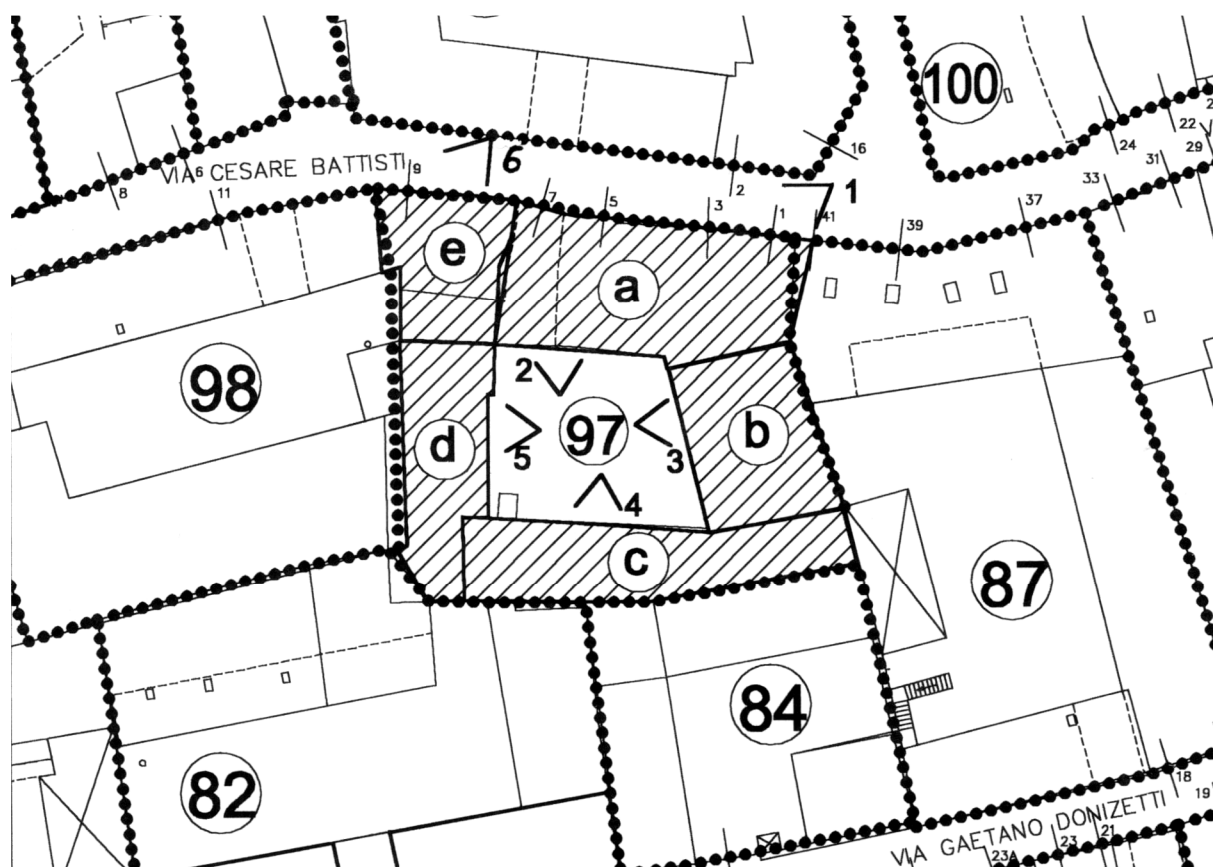
---

**PRESCRIZIONI SPECIFICHE**

Eliminazione elementi in contrasto

**IDENTIFICAZIONE**

Dati catastali Ubicazione: Via C. Battisti 1-3-5-7-9	Mappale n°
Descrizione elementi tipologici generali	Impianto a corte chiusa, in assetto originario; corpo principale in fregio alla via, con androne e portico-loggia, corpi secondari contrapposti e trasversali a chiusura corte.
Datazione impianto originario	anteriore XIX secolo
Datazione interventi successivi	XIX secolo, XX secolo
Numero unità immobiliari	4
Numero degli abitanti	10
Aree aperte	cortile in cemento ed asfalto.



---

**INTERVENTO**

Operazione urbanistica

Operazione edilizia

---

**GRADO DI INTERVENTO SUGLI EDIFICI**

1 - Restauro

2 - Risanamento conservativo

3 - Ristrutturazione interna

4 - Conferma dello stato di fatto

5 - Ristrutturazione edilizia

6 - Trasformazione per riqualificazione ambientale

7 - Demolizione

---

**GRADO DI INTERVENTO SULLE FACCIATE**

1 - Restauro con obbligo di ridefinizione progettuale degli elementi in contrasto o delle superfetazioni

2 - Rifacimento con ripristino elementi compositivi originari

3 - Riprogettazione

---

**AUTORIZZAZIONE**

Per unità minima di intervento

Per Piano unitario di intervento

---

**DESTINAZIONE D' USO**

1 - Residenziale

p.t.

2 - Servizi alla residenza

altri piani

3 - Commerciale o terziaria

4 - Rurale ( stalla, deposito, fienile )

5 - Pubblico o di uso pubblico

6 - Religiosa

---

**PRESCRIZIONI SPECIFICHE**

Eliminazione elementi in contrasto

---

**INTERVENTO**

Operazione urbanistica

Operazione edilizia

---

**GRADO DI INTERVENTO SUGLI EDIFICI**

1 - Restauro

2 - Risanamento conservativo

3 - Ristrutturazione interna

4 - Conferma dello stato di fatto

5 - Ristrutturazione edilizia

6 - Trasformazione per riqualificazione ambientale

7 - Demolizione

---

**GRADO DI INTERVENTO SULLE FACCIATE**

1 - Restauro con obbligo di ridefinizione progettuale degli elementi in contrasto o delle superfetazioni

2 - Rifacimento con ripristino elementi compositivi originari

3 - Riprogettazione

---

**AUTORIZZAZIONE**

Per unità minima di intervento

Per Piano unitario di intervento

---

**DESTINAZIONE D'USO**

1 - Residenziale

p.t.

2 - Servizi alla residenza

altri piani

3 - Commerciale o terziaria

4 - Rurale ( stalla, deposito, fienile )

5 - Pubblico o di uso pubblico

6 - Religiosa

---

**PRESCRIZIONI SPECIFICHE**

Eliminazione elementi in contrasto

---

**INTERVENTO**

Operazione urbanistica

Operazione edilizia

---

**GRADO DI INTERVENTO SUGLI EDIFICI**

1 - Restauro

2 - Risanamento conservativo

3 - Ristrutturazione interna

4 - Conferma dello stato di fatto

5 - Ristrutturazione edilizia

6 - Trasformazione per riqualificazione ambientale

7 - Demolizione

---

**GRADO DI INTERVENTO SULLE FACCIATE**

1 - Restauro con obbligo di ridefinizione progettuale degli elementi in contrasto o delle superfetazioni

2 - Rifacimento con ripristino elementi compositivi originari

3 - Riprogettazione

---

**AUTORIZZAZIONE**

Per unità minima di intervento

Per Piano unitario di intervento

---

**DESTINAZIONE D'USO**

1 - Residenziale

p.t.

2 - Servizi alla residenza

altri piani

3 - Commerciale o terziaria

4 - Rurale ( stalla, deposito, fienile )

5 - Pubblico o di uso pubblico

6 - Religiosa

---

**PRESCRIZIONI SPECIFICHE**

Eliminazione elementi in contrasto

---

**INTERVENTO**

Operazione urbanistica

Operazione edilizia

---

**GRADO DI INTERVENTO SUGLI EDIFICI**

1 - Restauro

2 - Risanamento conservativo

3 - Ristrutturazione interna

4 - Conferma dello stato di fatto

5 - Ristrutturazione edilizia

6 - Trasformazione per riqualificazione ambientale

7 - Demolizione

---

**GRADO DI INTERVENTO SULLE FACCIATE**

1 - Restauro con obbligo di ridefinizione progettuale degli elementi in contrasto o delle superfetazioni

2 - Rifacimento con ripristino elementi compositivi originari

3 - Riprogettazione

---

**AUTORIZZAZIONE**

Per unità minima di intervento

Per Piano unitario di intervento

---

**DESTINAZIONE D'USO**

1 - Residenziale

p.t.

2 - Servizi alla residenza

altri piani

3 - Commerciale o terziaria

4 - Rurale ( stalla, deposito, fienile )

5 - Pubblico o di uso pubblico

6 - Religiosa

---

**PRESCRIZIONI SPECIFICHE**

Eliminazione elementi in contrasto

---

**INTERVENTO**

Operazione urbanistica

Operazione edilizia

---

**GRADO DI INTERVENTO SUGLI EDIFICI**

1 - Restauro

2 - Risanamento conservativo

3 - Ristrutturazione interna

4 - Conferma dello stato di fatto

5 - Ristrutturazione edilizia

6 - Trasformazione per riqualificazione ambientale

7 - Demolizione

---

**GRADO DI INTERVENTO SULLE FACCIATE**

1 - Restauro con obbligo di ridefinizione progettuale degli elementi in contrasto o delle superfetazioni

2 - Rifacimento con ripristino elementi compositivi originari

3 - Riprogettazione

---

**AUTORIZZAZIONE**

Per unità minima di intervento

Per Piano unitario di intervento

---

**DESTINAZIONE D'USO**

1 - Residenziale

p.t.

2 - Servizi alla residenza

altri piani

3 - Commerciale o terziaria

4 - Rurale ( stalla, deposito, fienile )

5 - Pubblico o di uso pubblico

6 - Religiosa

---

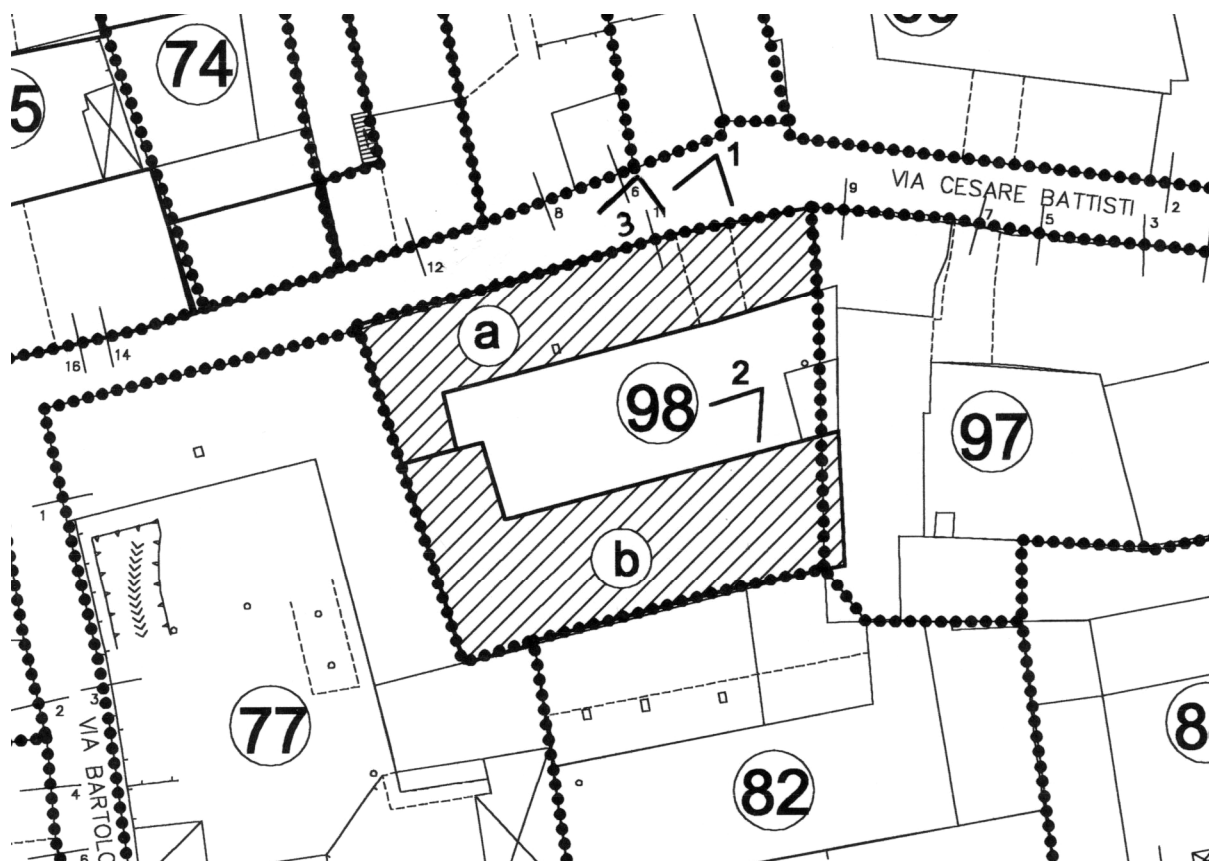
**PRESCRIZIONI SPECIFICHE**

Eliminazione elementi in contrasto



**IDENTIFICAZIONE**

Dati catastali Ubicazione: Via C. Battisti 9-11	Mappale n°
Descrizione elementi tipologici generali	Impianto a corte interna semichiusa ad "U", in cortina su strada con accesso promiscuo e condominiale; (carrale diretto da strada attraverso androne). L'impianto risulta in parte integro (porzione a) ed in parte completamente riedificato (porzione b).
Datazione impianto originario	(XVII sec.) ante 1853
Datazione interventi successivi	ristrutturazione in corso alla data attuale
Numero unità immobiliari	(12)
Numero degli abitanti	-
Aree aperte	cortile interno



---

**INTERVENTO**

Operazione urbanistica

Operazione edilizia

---

**GRADO DI INTERVENTO SUGLI EDIFICI**

1 - Restauro

2 - Risanamento conservativo

3 - Ristrutturazione interna

4 - Conferma dello stato di fatto

5 - Ristrutturazione edilizia

6 - Trasformazione per riqualificazione ambientale

7 - Demolizione

---

**GRADO DI INTERVENTO SULLE FACCIATE**

1 - Restauro con obbligo di ridefinizione progettuale degli elementi in contrasto o delle superfetazioni

2 - Rifacimento con ripristino elementi compositivi originari

3 - Riprogettazione

---

**AUTORIZZAZIONE**

Per unità minima di intervento

Per Piano unitario di intervento

---

**DESTINAZIONE D'USO**

1 - Residenziale

p.t.

2 - Servizi alla residenza

altri piani

3 - Commerciale o terziaria

4 - Rurale ( stalla, deposito, fienile )

5 - Pubblico o di uso pubblico

6 - Religiosa

---

**PRESCRIZIONI SPECIFICHE**

Eliminazione elementi in contrasto

---

**INTERVENTO**

Operazione urbanistica

Operazione edilizia

---

**GRADO DI INTERVENTO SUGLI EDIFICI**

1 - Restauro

2 - Risanamento conservativo

3 - Ristrutturazione interna

4 - Conferma dello stato di fatto

5 - Ristrutturazione edilizia

6 - Trasformazione per riqualificazione ambientale

7 - Demolizione

---

**GRADO DI INTERVENTO SULLE FACCIATE**

1 - Restauro con obbligo di ridefinizione progettuale degli elementi in contrasto o delle superfetazioni

2 - Rifacimento con ripristino elementi compositivi originari

3 - Riprogettazione

---

**AUTORIZZAZIONE**

Per unità minima di intervento

Per Piano unitario di intervento

---

**DESTINAZIONE D'USO**

1 - Residenziale

p.t.

2 - Servizi alla residenza

altri piani

3 - Commerciale o terziaria

4 - Rurale ( stalla, deposito, fienile )

5 - Pubblico o di uso pubblico

6 - Religiosa

---

**PRESCRIZIONI SPECIFICHE**

Eliminazione elementi in contrasto

**IDENTIFICAZIONE**

Dati catastali

Ubicazione: via Alighieri 11,13,13°,15  
via G. Marconi 20, 20a,22,24

Mappale n°

Descrizione elementi tipologici generali

sistema a corte semichiusa formato da corpo edilizi di profondità variabile, molto frazionati, in assetto originario in fregio alle vie ed, i corpi secondari, formanti schiera interna alle corti, addossati ai contermini.

Datazione impianto originario

XVIII secolo

Datazione interventi successivi

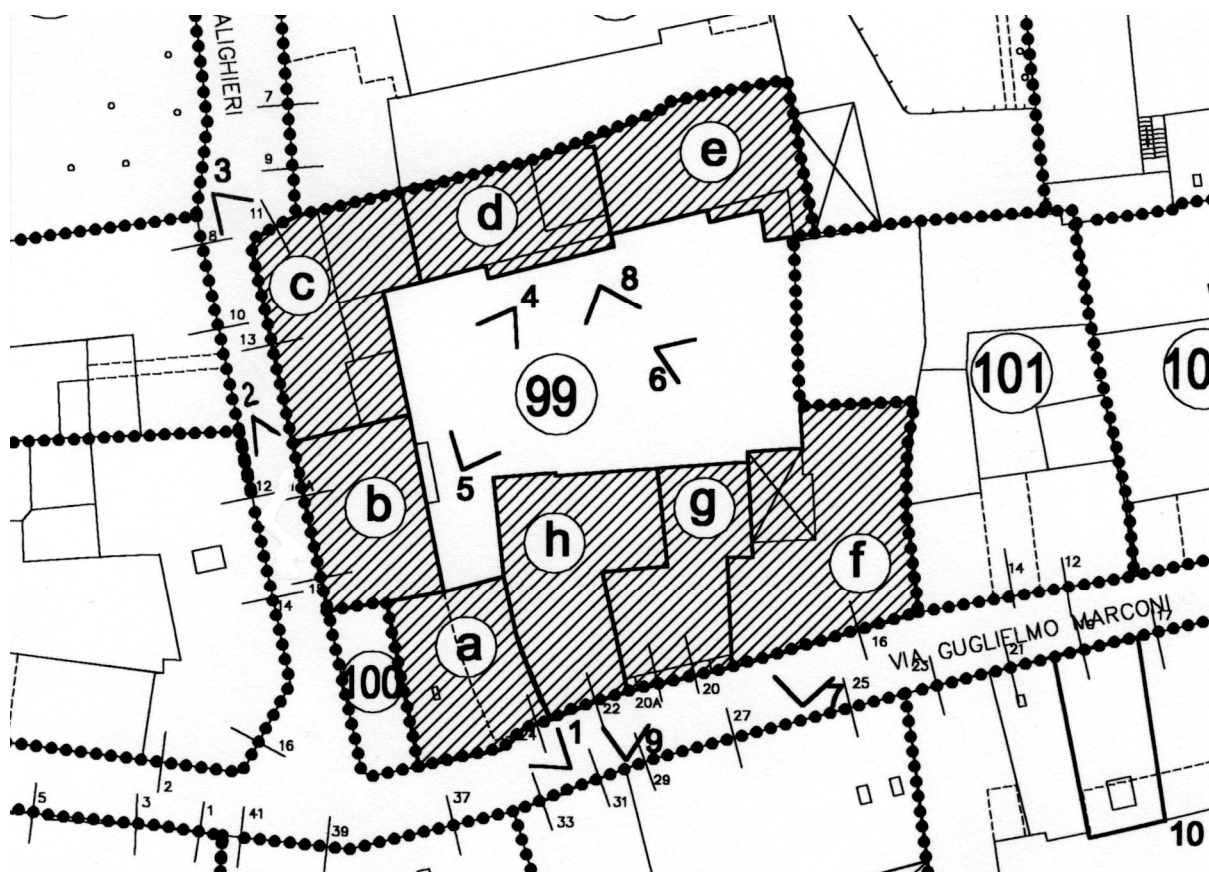
XX secolo anni 60-70

Numero unità immobiliari

Numero degli abitanti

Aree aperte

cortile variamente pavimentato: in ciottoli,, in terra battuta con ghiaia, cemento.



---

**INTERVENTO**

Operazione urbanistica

Operazione edilizia

---

**GRADO DI INTERVENTO SUGLI EDIFICI**

1 - Restauro

2 - Risanamento conservativo

3 - Ristrutturazione interna

4 - Conferma dello stato di fatto

5 - Ristrutturazione edilizia

6 - Trasformazione per riqualificazione ambientale

7 - Demolizione

---

**GRADO DI INTERVENTO SULLE FACCIATE**

1 - Restauro con obbligo di ridefinizione progettuale degli elementi in contrasto o delle superfetazioni

2 - Rifacimento con ripristino elementi compositivi originari

3 - Riprogettazione

---

**AUTORIZZAZIONE**

Per unità minima di intervento

Per Piano unitario di intervento

---

**DESTINAZIONE D'USO**

1 - Residenziale

p.t.

2 - Servizi alla residenza

altri piani

3 - Commerciale o terziaria

4 - Rurale ( stalla, deposito, fienile )

5 - Pubblico o di uso pubblico

6 - Religiosa

---

**PRESCRIZIONI SPECIFICHE**

Eliminazione elementi in contrasto

---

**INTERVENTO**

Operazione urbanistica

Operazione edilizia

---

**GRADO DI INTERVENTO SUGLI EDIFICI**

1 - Restauro

2 - Risanamento conservativo

3 - Ristrutturazione interna

4 - Conferma dello stato di fatto

5 - Ristrutturazione edilizia

6 - Trasformazione per riqualificazione ambientale

7 - Demolizione

---

**GRADO DI INTERVENTO SULLE FACCIATE**

1 - Restauro con obbligo di ridefinizione progettuale degli elementi in contrasto o delle superfetazioni

2 - Rifacimento con ripristino elementi compositivi originari

3 - Riprogettazione

---

**AUTORIZZAZIONE**

Per unità minima di intervento

Per Piano unitario di intervento

---

**DESTINAZIONE D'USO**

1 - Residenziale

p.t.

2 - Servizi alla residenza

altri piani

3 - Commerciale o terziaria

4 - Rurale ( stalla, deposito, fienile )

5 - Pubblico o di uso pubblico

6 - Religiosa

---

**PRESCRIZIONI SPECIFICHE**

Eliminazione elementi in contrasto

---

**INTERVENTO**

Operazione urbanistica

Operazione edilizia

---

**GRADO DI INTERVENTO SUGLI EDIFICI**

1 - Restauro

2 - Risanamento conservativo

3 - Ristrutturazione interna

4 - Conferma dello stato di fatto

5 - Ristrutturazione edilizia

6 - Trasformazione per riqualificazione ambientale

7 - Demolizione

---

**GRADO DI INTERVENTO SULLE FACCIATE**

1 - Restauro con obbligo di ridefinizione progettuale degli elementi in contrasto o delle superfetazioni

2 - Rifacimento con ripristino elementi compositivi originari

3 - Riprogettazione

---

**AUTORIZZAZIONE**

Per unità minima di intervento

Per Piano unitario di intervento

---

**DESTINAZIONE D'USO**

p.t.

1 - Residenziale

altri piani

2 - Servizi alla residenza

3 - Commerciale o terziaria

4 - Rurale ( stalla, deposito, fienile )

5 - Pubblico o di uso pubblico

6 - Religiosa

---

**PRESCRIZIONI SPECIFICHE**

Eliminazione elementi in contrasto

---

**INTERVENTO**

Operazione urbanistica

Operazione edilizia

---

**GRADO DI INTERVENTO SUGLI EDIFICI**

1 - Restauro

2 - Risanamento conservativo

3 - Ristrutturazione interna

4 - Conferma dello stato di fatto

5 - Ristrutturazione edilizia

6 - Trasformazione per riqualificazione ambientale

7 - Demolizione

---

**GRADO DI INTERVENTO SULLE FACCIATE**

1 - Restauro con obbligo di ridefinizione progettuale degli elementi in contrasto o delle superfetazioni

2 - Rifacimento con ripristino elementi compositivi originari

3 - Riprogettazione

---

**AUTORIZZAZIONE**

Per unità minima di intervento

Per Piano unitario di intervento

---

**DESTINAZIONE D' USO**

1 - Residenziale

p.t.

2 - Servizi alla residenza

altri piani

3 - Commerciale o terziaria

4 - Rurale ( stalla, deposito, fienile )

5 - Pubblico o di uso pubblico

6 - Religiosa

---

**PRESCRIZIONI SPECIFICHE**

Eliminazione elementi in contrasto



---

**INTERVENTO**

Operazione urbanistica

Operazione edilizia

---

**GRADO DI INTERVENTO SUGLI EDIFICI**

1 - Restauro

2 - Risanamento conservativo

3 - Ristrutturazione interna

4 - Conferma dello stato di fatto

5 - Ristrutturazione edilizia

6 - Trasformazione per riqualificazione ambientale

7 - Demolizione

---

**GRADO DI INTERVENTO SULLE FACCIATE**

1 - Restauro con obbligo di ridefinizione progettuale degli elementi in contrasto o delle superfetazioni

2 - Rifacimento con ripristino elementi compositivi originari

3 - Riprogettazione

---

**AUTORIZZAZIONE**

Per unità minima di intervento

Per Piano unitario di intervento

---

**DESTINAZIONE D'USO**

1 - Residenziale

p.t.

2 - Servizi alla residenza

altri piani

3 - Commerciale o terziaria

4 - Rurale ( stalla, deposito, fienile )

5 - Pubblico o di uso pubblico

6 - Religiosa

---

**PRESCRIZIONI SPECIFICHE**

Eliminazione elementi in contrasto

---

**INTERVENTO**

Operazione urbanistica

Operazione edilizia

---

**GRADO DI INTERVENTO SUGLI EDIFICI**

1 - Restauro

2 - Risanamento conservativo

3 - Ristrutturazione interna

4 - Conferma dello stato di fatto

5 - Ristrutturazione edilizia

6 - Trasformazione per riqualificazione ambientale

7 - Demolizione

---

**GRADO DI INTERVENTO SULLE FACCIATE**

1 - Restauro con obbligo di ridefinizione progettuale degli elementi in contrasto o delle superfetazioni

2 - Rifacimento con ripristino elementi compositivi originari

3 - Riprogettazione

---

**AUTORIZZAZIONE**

Per unità minima di intervento

Per Piano unitario di intervento

---

**DESTINAZIONE D'USO**

1 - Residenziale

p.t.

2 - Servizi alla residenza

altri piani

3 - Commerciale o terziaria

4 - Rurale ( stalla, deposito, fienile )

5 - Pubblico o di uso pubblico

6 - Religiosa

---

**PRESCRIZIONI SPECIFICHE**

Eliminazione elementi in contrasto

---

**INTERVENTO**

Operazione urbanistica

Operazione edilizia

---

**GRADO DI INTERVENTO SUGLI EDIFICI**

1 - Restauro

2 - Risanamento conservativo

3 - Ristrutturazione interna

4 - Conferma dello stato di fatto

5 - Ristrutturazione edilizia

6 - Trasformazione per riqualificazione ambientale

7 - Demolizione

---

**GRADO DI INTERVENTO SULLE FACCIATE**

1 - Restauro con obbligo di ridefinizione progettuale degli elementi in contrasto o delle superfetazioni

2 - Rifacimento con ripristino elementi compositivi originari

3 - Riprogettazione

---

**AUTORIZZAZIONE**

Per unità minima di intervento

Per Piano unitario di intervento

---

**DESTINAZIONE D'USO**

1 - Residenziale

p.t.

2 - Servizi alla residenza

altri piani

3 - Commerciale o terziaria

4 - Rurale ( stalla, deposito, fienile )

5 - Pubblico o di uso pubblico

6 - Religiosa

---

**PRESCRIZIONI SPECIFICHE**

Eliminazione elementi in contrasto

---

**INTERVENTO**

Operazione urbanistica

Operazione edilizia

---

**GRADO DI INTERVENTO SUGLI EDIFICI**

1 - Restauro

2 - Risanamento conservativo

3 - Ristrutturazione interna

4 - Conferma dello stato di fatto

5 - Ristrutturazione edilizia

6 - Trasformazione per riqualificazione ambientale

7 - Demolizione

---

**GRADO DI INTERVENTO SULLE FACCIATE**

1 - Restauro con obbligo di ridefinizione progettuale degli elementi in contrasto o delle superfetazioni

2 - Rifacimento con ripristino elementi compositivi originari

3 - Riprogettazione

---

**AUTORIZZAZIONE**

Per unità minima di intervento

Per Piano unitario di intervento

---

**DESTINAZIONE D'USO**

1 - Residenziale

p.t.

2 - Servizi alla residenza

altri piani

3 - Commerciale o terziaria

4 - Rurale ( stalla, deposito, fienile )

5 - Pubblico o di uso pubblico

6 - Religiosa

---

**PRESCRIZIONI SPECIFICHE**

Eliminazione elementi in contrasto

---

**INTERVENTO**

Operazione urbanistica

Operazione edilizia

---

**GRADO DI INTERVENTO SUGLI EDIFICI**

1 - Restauro

2 - Risanamento conservativo

3 - Ristrutturazione interna

4 - Conferma dello stato di fatto

5 - Ristrutturazione edilizia

6 - Trasformazione per riqualificazione ambientale

7 - Demolizione

---

**GRADO DI INTERVENTO SULLE FACCIATE**

1 - Restauro con obbligo di ridefinizione progettuale degli elementi in contrasto o delle superfetazioni

2 - Rifacimento con ripristino elementi compositivi originari

3 - Riprogettazione

---

**AUTORIZZAZIONE**

Per unità minima di intervento

Per Piano unitario di intervento

---

**DESTINAZIONE D' USO**

1 - Residenziale

p.t.

2 - Servizi alla residenza

altri piani

3 - Commerciale o terziaria

4 - Rurale ( stalla, deposito, fienile )

5 - Pubblico o di uso pubblico

6 - Religiosa

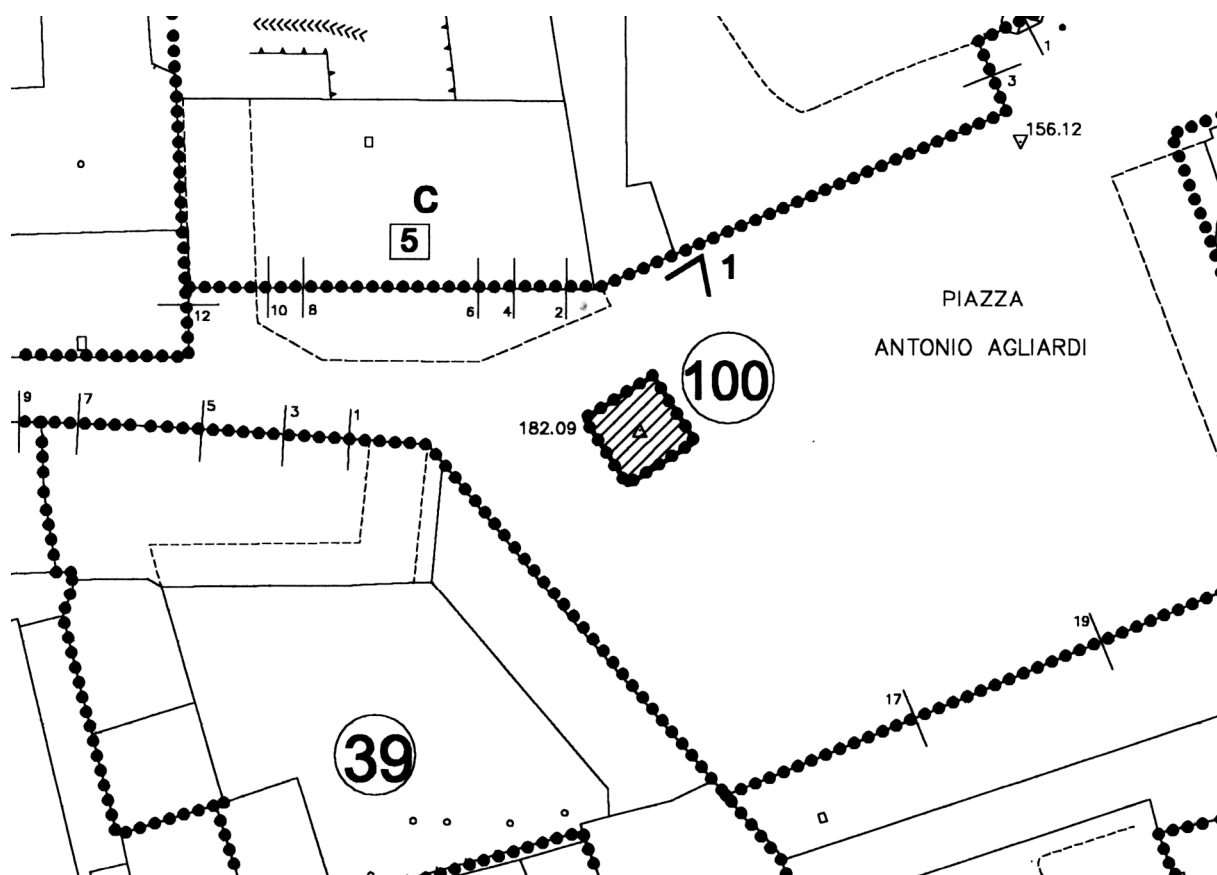
---

**PRESCRIZIONI SPECIFICHE**

Eliminazione elementi in contrasto

**IDENTIFICAZIONE**

Dati catastali Ubicazione: P.zza A. Agliardi	Mappale n° N° civico:
Descrizione elementi tipologici generali	Torre campanaria isolata a pianta quadrata con cuspidate conica.
Datazione impianto originario	XVIII sec.
Datazione interventi successivi	orologio XX sec. anni '50. Attualmente in fase di restauro.
Numero unità immobiliari	1
Numero degli abitanti	-
Aree aperte	-



---

**INTERVENTO**Operazione urbanistica Operazione edilizia 

---

**GRADO DI INTERVENTO SUGLI EDIFICI**

1 - Restauro

2 - Risanamento conservativo

3 - Ristrutturazione interna

4 - Conferma dello stato di fatto

5 - Ristrutturazione edilizia

6 - Trasformazione per riqualificazione ambientale

7 - Demolizione

---

**GRADO DI INTERVENTO SULLE FACCIATE**

1 - Restauro con obbligo di ridefinizione progettuale degli elementi in contrasto o delle superfetazioni

2 - Rifacimento con ripristino elementi compositivi originari

3 - Riprogettazione

---

**AUTORIZZAZIONE**Per unità minima di intervento Per Piano unitario di intervento 

---

**DESTINAZIONE D'USO**

1 - Residenziale

p.t.

2 - Servizi alla residenza

altri piani

3 - Commerciale o terziaria

4 - Rurale ( stalla, deposito, fienile )

5 - Pubblico o di uso pubblico

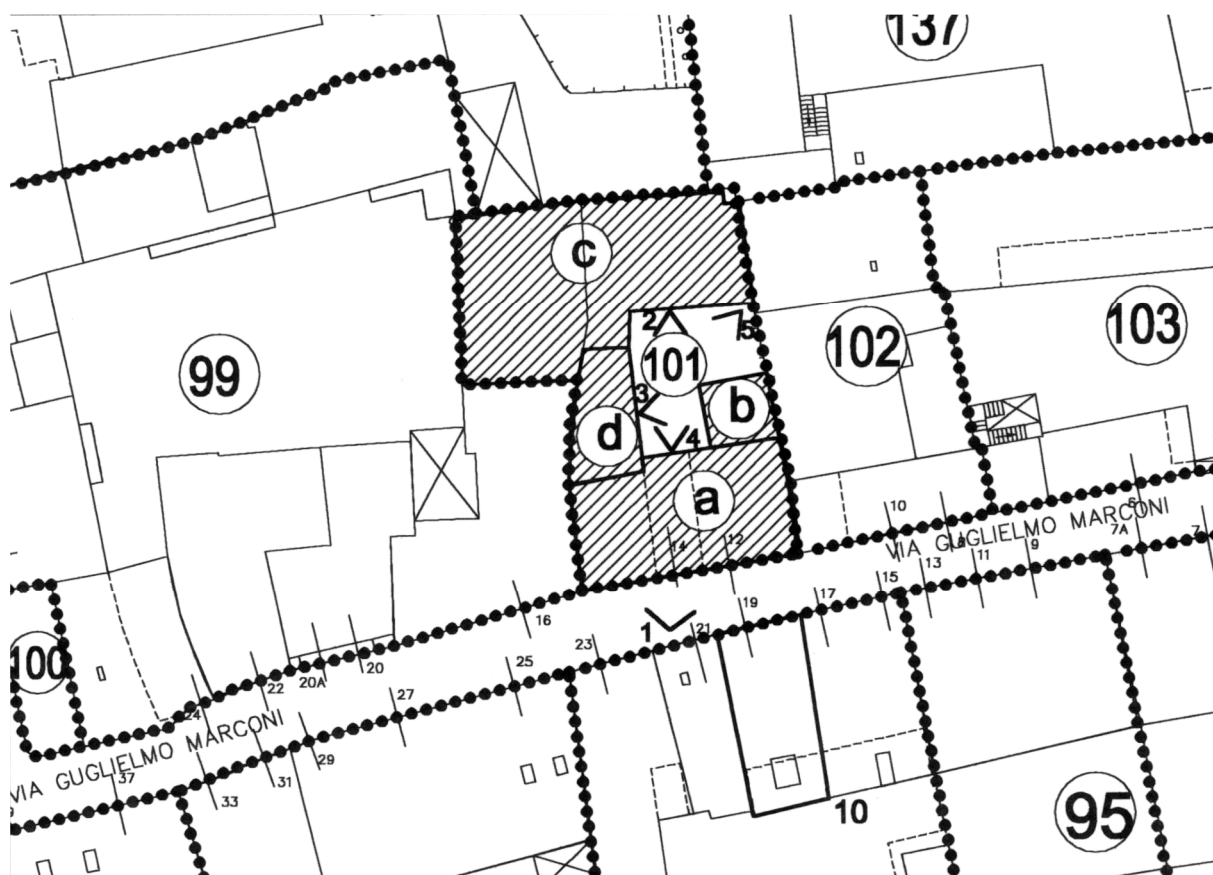
6 - Religiosa

---

**PRESCRIZIONI SPECIFICHE**Eliminazione elementi in contrasto

**IDENTIFICAZIONE**

Dati catastali Ubicazione: via Marconi 12-14	Mappale n°
Descrizione elementi tipologici generali	Impianto a corte chiusa, con corpi principali contrapposti; accesso promiscuo e condominiale, accesso carrale diretto da strada attraverso androne.
Datazione impianto originario	XVIII secolo
Datazione interventi successivi	XIX – XX secolo anni 60
Numero unità immobiliari	
Numero degli abitanti	
Aree aperte	cortile in cemento





---

**INTERVENTO**

Operazione urbanistica

Operazione edilizia

---

**GRADO DI INTERVENTO SUGLI EDIFICI**

1 - Restauro

2 - Risanamento conservativo

3 - Ristrutturazione interna

4 - Conferma dello stato di fatto

5 - Ristrutturazione edilizia

6 - Trasformazione per riqualificazione ambientale

7 - Demolizione

---

**GRADO DI INTERVENTO SULLE FACCIATE**

1 - Restauro con obbligo di ridefinizione progettuale degli elementi in contrasto o delle superfetazioni

2 - Rifacimento con ripristino elementi compositivi originari

3 - Riprogettazione

---

**AUTORIZZAZIONE**

Per unità minima di intervento

Per Piano unitario di intervento

---

**DESTINAZIONE D' USO**

1 - Residenziale

p.t.

2 - Servizi alla residenza

altri piani

3 - Commerciale o terziaria

4 - Rurale ( stalla, deposito, fienile )

5 - Pubblico o di uso pubblico

6 - Religiosa

---

**PRESCRIZIONI SPECIFICHE**

Eliminazione elementi in contrasto

---

**INTERVENTO**

Operazione urbanistica

Operazione edilizia

---

**GRADO DI INTERVENTO SUGLI EDIFICI**

1 - Restauro

2 - Risanamento conservativo

3 - Ristrutturazione interna

4 - Conferma dello stato di fatto

5 - Ristrutturazione edilizia

6 - Trasformazione per riqualificazione ambientale

7 - Demolizione

---

**GRADO DI INTERVENTO SULLE FACCIATE**

1 - Restauro con obbligo di ridefinizione progettuale degli elementi in contrasto o delle superfetazioni

2 - Rifacimento con ripristino elementi compositivi originari

3 - Riprogettazione

---

**AUTORIZZAZIONE**

Per unità minima di intervento

Per Piano unitario di intervento

---

**DESTINAZIONE D'USO**

1 - Residenziale

p.t.

2 - Servizi alla residenza

altri piani

3 - Commerciale o terziaria

4 - Rurale ( stalla, deposito, fienile )

5 - Pubblico o di uso pubblico

6 - Religiosa

---

**PRESCRIZIONI SPECIFICHE**

Eliminazione elementi in contrasto

---

**INTERVENTO**

Operazione urbanistica

Operazione edilizia

---

**GRADO DI INTERVENTO SUGLI EDIFICI**

1 - Restauro

2 - Risanamento conservativo

3 - Ristrutturazione interna

4 - Conferma dello stato di fatto

5 - Ristrutturazione edilizia

6 - Trasformazione per riqualificazione ambientale

7 - Demolizione

---

**GRADO DI INTERVENTO SULLE FACCIATE**

1 - Restauro con obbligo di ridefinizione progettuale degli elementi in contrasto o delle superfetazioni

2 - Rifacimento con ripristino elementi compositivi originari

3 - Riprogettazione

---

**AUTORIZZAZIONE**

Per unità minima di intervento

Per Piano unitario di intervento

---

**DESTINAZIONE D'USO**

1 - Residenziale

p.t.

2 - Servizi alla residenza

altri piani

3 - Commerciale o terziaria

4 - Rurale ( stalla, deposito, fienile )

5 - Pubblico o di uso pubblico

6 - Religiosa

---

**PRESCRIZIONI SPECIFICHE**

Eliminazione elementi in contrasto

---

**INTERVENTO**

Operazione urbanistica

Operazione edilizia

---

**GRADO DI INTERVENTO SUGLI EDIFICI**

1 - Restauro

2 - Risanamento conservativo

3 - Ristrutturazione interna

4 - Conferma dello stato di fatto

5 - Ristrutturazione edilizia

6 - Trasformazione per riqualificazione ambientale

7 - Demolizione

---

**GRADO DI INTERVENTO SULLE FACCIATE**

1 - Restauro con obbligo di ridefinizione progettuale degli elementi in contrasto o delle superfetazioni

2 - Rifacimento con ripristino elementi compositivi originari

3 - Riprogettazione

---

**AUTORIZZAZIONE**

Per unità minima di intervento

Per Piano unitario di intervento

---

**DESTINAZIONE D'USO**

1 - Residenziale

p.t.

2 - Servizi alla residenza

altri piani

3 - Commerciale o terziaria

4 - Rurale ( stalla, deposito, fienile )

5 - Pubblico o di uso pubblico

6 - Religiosa

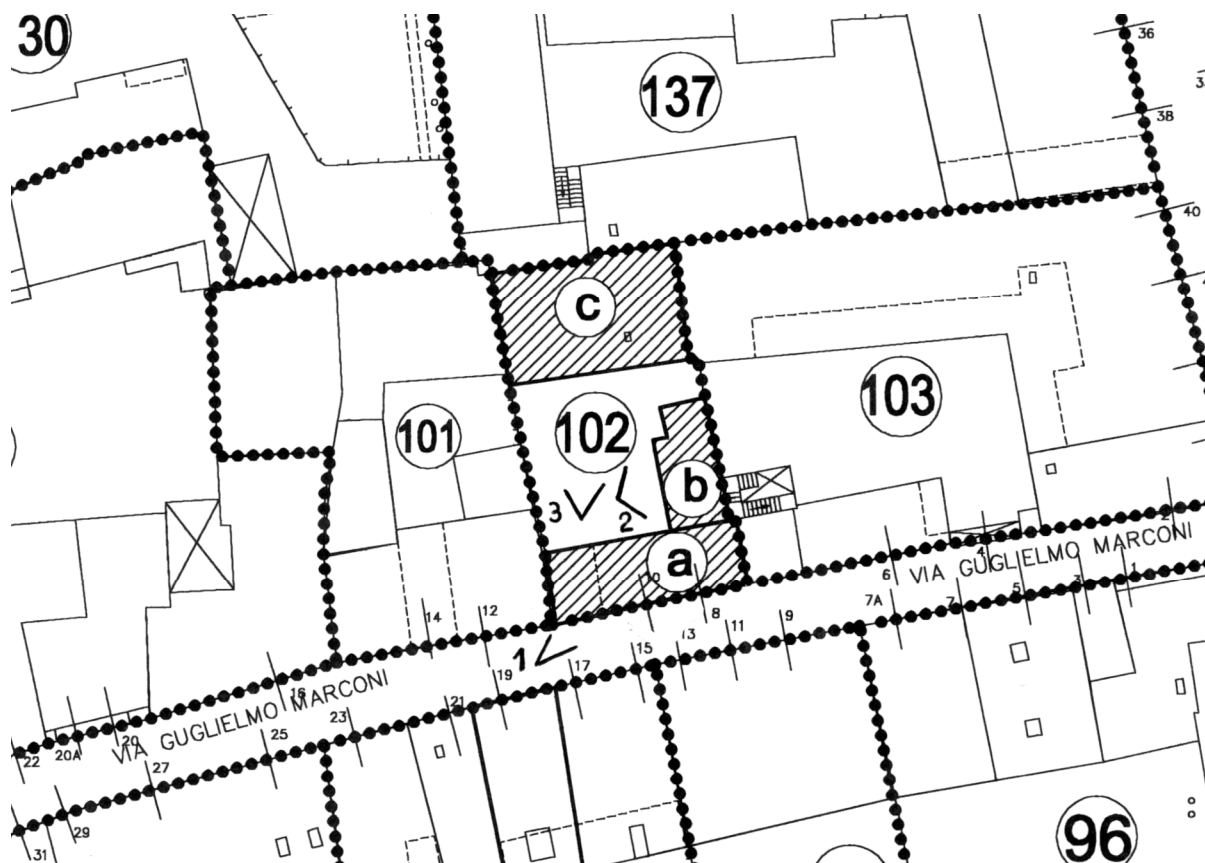
---

**PRESCRIZIONI SPECIFICHE**

Eliminazione elementi in contrasto

**IDENTIFICAZIONE**

Dati catastali Ubicazione: via Marconi 8-10	Mappale n°
Descrizione elementi tipologici generali	Impianto a corte interna chiusa con corpi principali contrapposti, in cortina continua ed in fregio alla via, accesso carrale diretto da strada attraverso androne.
Datazione impianto originario	XVIII secolo
Datazione interventi successivi	XIX secolo – XX sec. anni '60-'70
Numero unità immobiliari	
Numero degli abitanti	
Aree aperte	cortile



**PRESCRIZIONI SPECIFICHE DI INTERVENTO Porzione n° 102a**

---

**INTERVENTO**

Operazione urbanistica

Operazione edilizia

**GRADO DI INTERVENTO SUGLI EDIFICI**

1 - Restauro

2 - Risanamento conservativo

3 - Ristrutturazione interna

4 - Conferma dello stato di fatto

5 - Ristrutturazione edilizia

6 - Trasformazione per riqualificazione ambientale

7 - Demolizione

**GRADO DI INTERVENTO SULLE FACCIATE**

1 - Restauro con obbligo di ridefinizione progettuale degli elementi in contrasto o delle superfetazioni

2 - Rifacimento con ripristino elementi compositivi originari

3 - Riprogettazione

**AUTORIZZAZIONE**

Per unità minima di intervento

Per Piano unitario di intervento

**DESTINAZIONE D'USO**

1 - Residenziale

p.t.

2 - Servizi alla residenza

altri piani

3 - Commerciale o terziaria

4 - Rurale ( stalla, deposito, fienile )

5 - Pubblico o di uso pubblico

6 - Religiosa

**PRESCRIZIONI SPECIFICHE**

Eliminazione elementi in contrasto

**PRESCRIZIONI SPECIFICHE DI INTERVENTO**      **Porzione n° 102b**

---

**INTERVENTO**

Operazione urbanistica

Operazione edilizia

---

**GRADO DI INTERVENTO SUGLI EDIFICI**

6

- 1 - Restauro
  - 2 - Risanamento conservativo
  - 3 - Ristrutturazione interna
  - 4 - Conferma dello stato di fatto
  - 5 - Ristrutturazione edilizia
  - 6 - Trasformazione per riqualificazione ambientale
  - 7 - Demolizione
- 

**GRADO DI INTERVENTO SULLE FACCIATE**

- 1 - Restauro con obbligo di ridefinizione progettuale degli elementi in contrasto o delle superfetazioni
  - 2 - Rifacimento con ripristino elementi compositivi originari
  - 3 - Riprogettazione
- 

**AUTORIZZAZIONE**

Per unità minima di intervento

Per Piano unitario di intervento

---

**DESTINAZIONE D'USO**

1 - Residenziale p.t.  2

2 - Servizi alla residenza altri piani

3 - Commerciale o terziaria

4 - Rurale ( stalla, deposito, fienile )

5 - Pubblico o di uso pubblico

6 - Religiosa

---

**PRESCRIZIONI SPECIFICHE**

Eliminazione elementi in contrasto

---

**PRESCRIZIONI SPECIFICHE DI INTERVENTO**      **Porzione n° 102c**

---

**INTERVENTO**

Operazione urbanistica

Operazione edilizia

---

**GRADO DI INTERVENTO SUGLI EDIFICI**

1 - Restauro

2 - Risanamento conservativo

3 - Ristrutturazione interna

4 - Conferma dello stato di fatto

5 - Ristrutturazione edilizia

6 - Trasformazione per riqualificazione ambientale

7 - Demolizione

---

**GRADO DI INTERVENTO SULLE FACCIATE**

1 - Restauro con obbligo di ridefinizione progettuale degli elementi in contrasto o delle superfetazioni

2 - Rifacimento con ripristino elementi compositivi originari

3 - Riprogettazione

---

**AUTORIZZAZIONE**

Per unità minima di intervento

Per Piano unitario di intervento

---

**DESTINAZIONE D'USO**

1 - Residenziale

p.t.

2 - Servizi alla residenza

altri piani

3 - Commerciale o terziaria

4 - Rurale ( stalla, deposito, fienile )

5 - Pubblico o di uso pubblico

6 - Religiosa

---

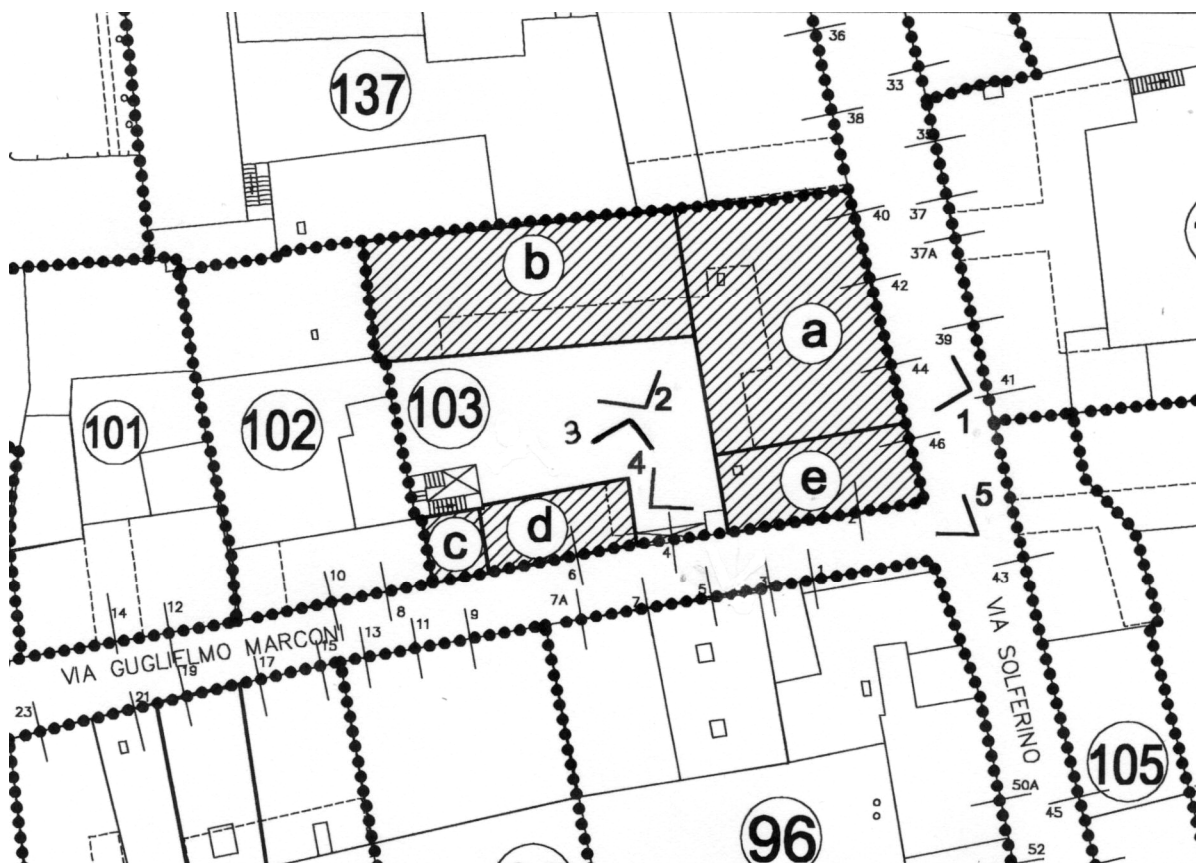
**PRESCRIZIONI SPECIFICHE**

Eliminazione elementi in contrasto



**IDENTIFICAZIONE**

Dati catastali	Mappale n°
Ubicazione: via Marconi 2-4-6 via Solferino 42-44-46	
Descrizione elementi tipologici generali	Tipo ad Impianto articolato in due corpi ortogonali: palazzo ad elle con portico e loggia in cortina continua in fregio alla via ed a soluzione d'angolo, su cortile comune. Accesso pedonale diretto da strada e carrale diretto da strada attraverso portale.
Datazione impianto originario	XVIIIsec
Datazione interventi successivi	XIX sec. - XX sec. anni '60-'70 e inizi XXIsec
Numero unità immobiliari	
Numero degli abitanti	
Aree aperte	cortile con pavimentazione in ciottoli, terra battuta con ghiaia; recinzione con muro in pietra.



**PRESCRIZIONI SPECIFICHE DI INTERVENTO**      **Porzione n° 103a**

---

**INTERVENTO**

Operazione urbanistica	<input type="checkbox"/>
Operazione edilizia	<input checked="" type="checkbox"/>

---

**GRADO DI INTERVENTO SUGLI EDIFICI**

3

- 1 - Restauro
  - 2 - Risanamento conservativo
  - 3 - Ristrutturazione interna
  - 4 - Conferma dello stato di fatto
  - 5 - Ristrutturazione edilizia
  - 6 - Trasformazione per riqualificazione ambientale
  - 7 - Demolizione
- 

**GRADO DI INTERVENTO SULLE FACCIATE**

2

- 1 - Restauro con obbligo di ridefinizione progettuale degli elementi in contrasto o delle superfetazioni
  - 2 - Rifacimento con ripristino elementi compositivi originari
  - 3 - Riprogettazione
- 

**AUTORIZZAZIONE**

Per unità minima di intervento	<input checked="" type="checkbox"/>
Per Piano unitario di intervento	<input type="checkbox"/>

---

**DESTINAZIONE D'USO**

1 - Residenziale	p.t.	<input type="checkbox"/> 1
2 - Servizi alla residenza	altri piani	<input type="checkbox"/> 1
3 - Commerciale o terziaria		
4 - Rurale ( stalla, deposito, fienile )		
5 - Pubblico o di uso pubblico		
6 - Religiosa		

---

**PRESCRIZIONI SPECIFICHE**

Eliminazione elementi in contrasto	<input checked="" type="checkbox"/>
------------------------------------	-------------------------------------

---

**PRESCRIZIONI SPECIFICHE DI INTERVENTO**    *Porzione n° 103b*

---

**INTERVENTO**

Operazione urbanistica

Operazione edilizia

---

**GRADO DI INTERVENTO SUGLI EDIFICI**

1 - Restauro

2 - Risanamento conservativo

3 - Ristrutturazione interna

4 - Conferma dello stato di fatto

5 - Ristrutturazione edilizia

6 - Trasformazione per riqualificazione ambientale

7 - Demolizione

---

**GRADO DI INTERVENTO SULLE FACCIATE**

1 - Restauro con obbligo di ridefinizione progettuale degli elementi in contrasto o delle superfetazioni

2 - Rifacimento con ripristino elementi compositivi originari

3 - Riprogettazione

---

**AUTORIZZAZIONE**

Per unità minima di intervento

Per Piano unitario di intervento

---

**DESTINAZIONE D'USO**

1 - Residenziale

p.t.

2 - Servizi alla residenza

altri piani

3 - Commerciale o terziaria

4 - Rurale ( stalla, deposito, fienile )

5 - Pubblico o di uso pubblico

6 - Religiosa

---

**PRESCRIZIONI SPECIFICHE**

Eliminazione elementi in contrasto

## **PRESCRIZIONI SPECIFICHE DI INTERVENTO Porzione n° 103c**

---

### **INTERVENTO**

Operazione urbanistica

Operazione edilizia

---

### **GRADO DI INTERVENTO SUGLI EDIFICI**

1 - Restauro

2 - Risanamento conservativo

3 - Ristrutturazione interna

4 - Conferma dello stato di fatto

5 - Ristrutturazione edilizia

6 - Trasformazione per riqualificazione ambientale

7 - Demolizione

---

### **GRADO DI INTERVENTO SULLE FACCIATE**

1 - Restauro con obbligo di ridefinizione progettuale degli elementi in contrasto o delle superfetazioni

2 - Rifacimento con ripristino elementi compositivi originari

3 - Riprogettazione

---

### **AUTORIZZAZIONE**

Per unità minima di intervento

Per Piano unitario di intervento

---

### **DESTINAZIONE D'USO**

1 - Residenziale

p.t.

altri piani

2 - Servizi alla residenza

3 - Commerciale o terziaria

4 - Rurale ( stalla, deposito, fienile )

5 - Pubblico o di uso pubblico

6 - Religiosa

---

### **PRESCRIZIONI SPECIFICHE**

Eliminazione elementi in contrasto

**PRESCRIZIONI SPECIFICHE DI INTERVENTO**    **Porzione n° 103d**

---

**INTERVENTO**

Operazione urbanistica

Operazione edilizia

---

**GRADO DI INTERVENTO SUGLI EDIFICI**

1 - Restauro

2 - Risanamento conservativo

3 - Ristrutturazione interna

4 - Conferma dello stato di fatto

5 - Ristrutturazione edilizia

6 - Trasformazione per riqualificazione ambientale

7 - Demolizione

---

**GRADO DI INTERVENTO SULLE FACCIATE**

1 - Restauro con obbligo di ridefinizione progettuale degli elementi in contrasto o delle superfetazioni

2 - Rifacimento con ripristino elementi compositivi originari

3 - Riprogettazione

---

**AUTORIZZAZIONE**

Per unità minima di intervento

Per Piano unitario di intervento

---

**DESTINAZIONE D'USO**

1 - Residenziale

p.t.

2 - Servizi alla residenza

altri piani

3 - Commerciale o terziaria

4 - Rurale ( stalla, deposito, fienile )

5 - Pubblico o di uso pubblico

6 - Religiosa

---

**PRESCRIZIONI SPECIFICHE**

Eliminazione elementi in contrasto

**PRESCRIZIONI SPECIFICHE DI INTERVENTO**    *Porzione n° 103e*

---

**INTERVENTO**

Operazione urbanistica

Operazione edilizia

**GRADO DI INTERVENTO SUGLI EDIFICI**

1 - Restauro

2 - Risanamento conservativo

3 - Ristrutturazione interna

4 - Conferma dello stato di fatto

5 - Ristrutturazione edilizia

6 - Trasformazione per riqualificazione ambientale

7 - Demolizione

**GRADO DI INTERVENTO SULLE FACCIATE**

1 - Restauro con obbligo di ridefinizione progettuale degli elementi in contrasto o delle superfetazioni

2 - Rifacimento con ripristino elementi compositivi originari

3 - Riprogettazione

**AUTORIZZAZIONE**

Per unità minima di intervento

Per Piano unitario di intervento

**DESTINAZIONE D'USO**

p.t.

1 - Residenziale

altri piani

2 - Servizi alla residenza

3 - Commerciale o terziaria

4 - Rurale ( stalla, deposito, fienile )

5 - Pubblico o di uso pubblico

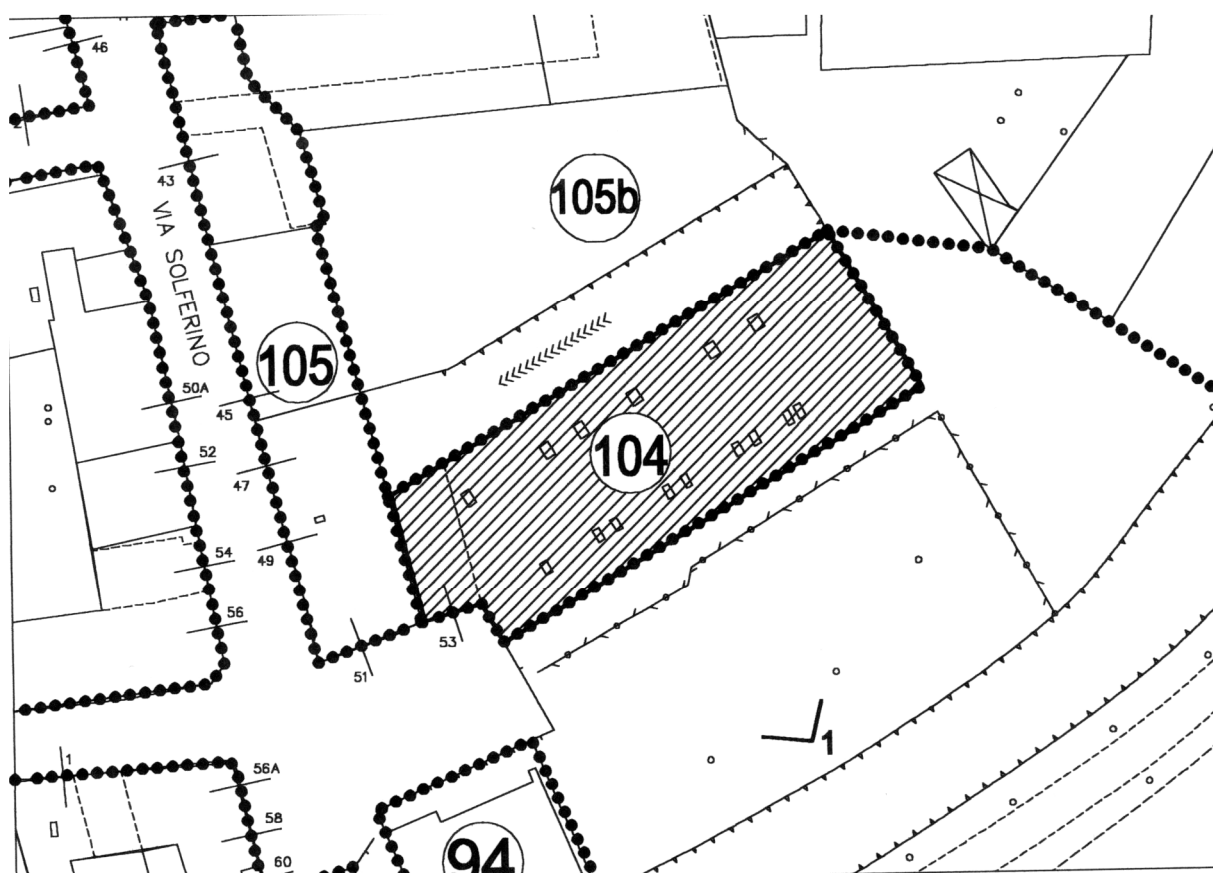
6 - Religiosa

**PRESCRIZIONI SPECIFICHE**

Eliminazione elementi in contrasto

**IDENTIFICAZIONE**

Dati catastali Ubicazione: via Solferino 53	Mappale n°
Descrizione elementi tipologici generali	tipologia a blocco isolato, a corpo doppio, in ambito di edificazione aperta in area di pertinenza recintata. L'edificato risulta di nuova costruzione su lotto libero.
Datazione impianto originario	XX secolo
Datazione interventi successivi	/
Numero unità immobiliari	12
Numero degli abitanti	(24)
Aree aperte	giardino e prato di pertinenza.



---

**INTERVENTO**

Operazione urbanistica

Operazione edilizia

---

**GRADO DI INTERVENTO SUGLI EDIFICI**

1 - Restauro

2 - Risanamento conservativo

3 - Ristrutturazione interna

4 - Conferma dello stato di fatto

5 - Ristrutturazione edilizia

6 - Trasformazione per riqualificazione ambientale

7 - Demolizione

---

**GRADO DI INTERVENTO SULLE FACCIATE**

1 - Restauro con obbligo di ridefinizione progettuale degli elementi in contrasto o delle superfetazioni

2 - Rifacimento con ripristino elementi compositivi originari

3 - Riprogettazione

---

**AUTORIZZAZIONE**

Per unità minima di intervento

Per Piano unitario di intervento

---

**DESTINAZIONE D' USO**

1 - Residenziale

p.t.

2 - Servizi alla residenza

altri piani

3 - Commerciale o terziaria

4 - Rurale ( stalla, deposito, fienile )

5 - Pubblico o di uso pubblico

6 - Religiosa

---

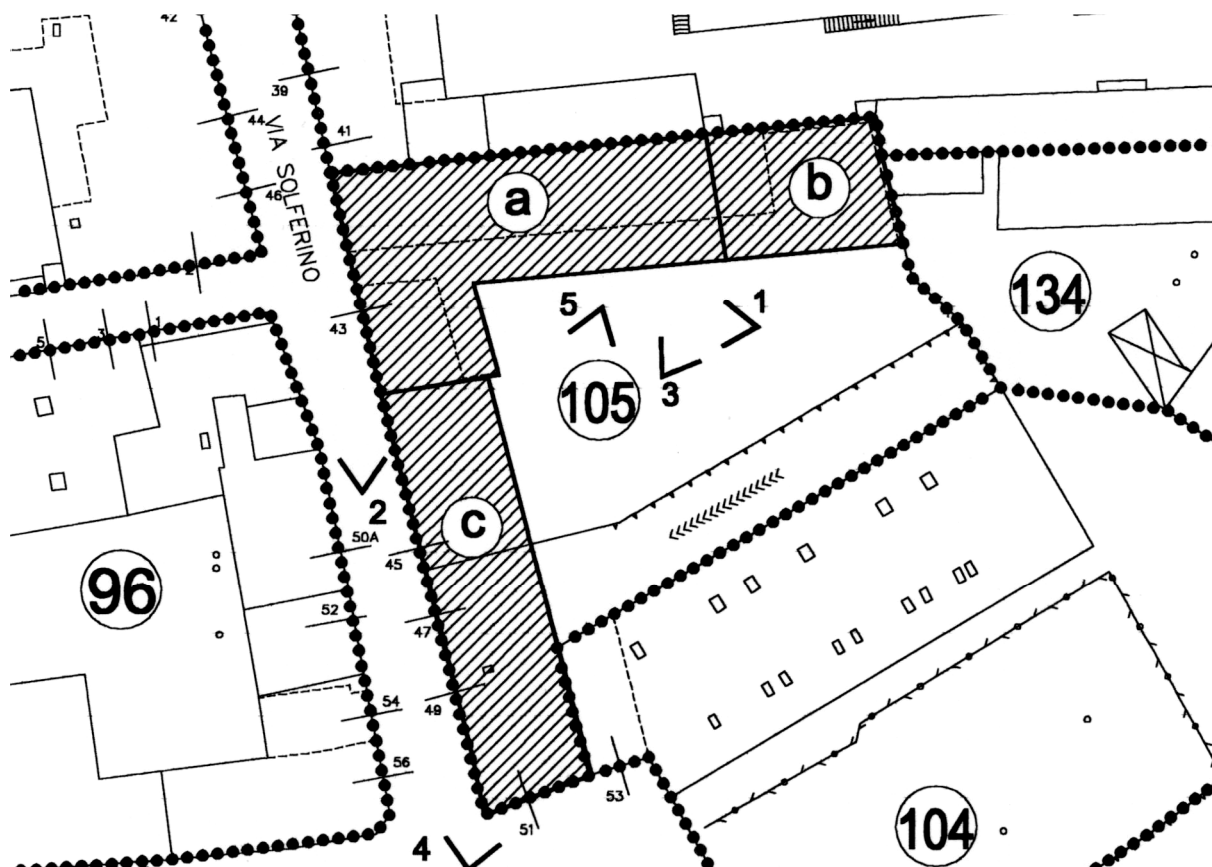
**PRESCRIZIONI SPECIFICHE**

Eliminazione elementi in contrasto



**IDENTIFICAZIONE**

Dati catastali Ubicazione: via Solferino 43	Mappale n°
Descrizione elementi tipologici generali	Tipologie a schiera con corte interna a corpo semplice. Nel contesto si presenta in assetto originario in cortina continua in freggio alla via; accessi promiscui e condominiale, carrale diretto da strada attraverso androne.
Datazione impianto originario	XVIII secolo
Datazione interventi successivi	XX secolo
Numero unità immobiliari	
Numero degli abitanti	
Aree aperte	cortile in terra battuta con ghiaia, recinzione con muro in pietra



**PRESCRIZIONI SPECIFICHE DI INTERVENTO**      **Porzione n° 105a**

---

**INTERVENTO**

Operazione urbanistica

Operazione edilizia

**GRADO DI INTERVENTO SUGLI EDIFICI**

1 - Restauro

2 - Risanamento conservativo

3 - Ristrutturazione interna

4 - Conferma dello stato di fatto

5 - Ristrutturazione edilizia

6 - Trasformazione per riqualificazione ambientale

7 - Demolizione

**GRADO DI INTERVENTO SULLE FACCIATE**

1 - Restauro con obbligo di ridefinizione progettuale degli elementi in contrasto o delle superfetazioni

2 - Rifacimento con ripristino elementi compositivi originari

3 - Riprogettazione

**AUTORIZZAZIONE**

Per unità minima di intervento

Per Piano unitario di intervento

**DESTINAZIONE D' USO**

1 - Residenziale

p.t.

2 - Servizi alla residenza

altri piani

3 - Commerciale o terziaria

4 - Rurale ( stalla, deposito, fienile )

5 - Pubblico o di uso pubblico

6 - Religiosa

**PRESCRIZIONI SPECIFICHE**

Eliminazione elementi in contrasto

---

**INTERVENTO**

Operazione urbanistica

Operazione edilizia

---

**GRADO DI INTERVENTO SUGLI EDIFICI**

1 - Restauro

2 - Risanamento conservativo

3 - Ristrutturazione interna

4 - Conferma dello stato di fatto

5 - Ristrutturazione edilizia

6 - Trasformazione per riqualificazione ambientale

7 - Demolizione

---

**GRADO DI INTERVENTO SULLE FACCIATE**

1 - Restauro con obbligo di ridefinizione progettuale degli elementi in contrasto o delle superfetazioni

2 - Rifacimento con ripristino elementi compositivi originari

3 - Riprogettazione

---

**AUTORIZZAZIONE**

Per unità minima di intervento

Per Piano unitario di intervento

---

**DESTINAZIONE D' USO**

1 - Residenziale

p.t.

2 - Servizi alla residenza

altri piani

3 - Commerciale o terziaria

4 - Rurale ( stalla, deposito, fienile )

5 - Pubblico o di uso pubblico

6 - Religiosa

---

**PRESCRIZIONI SPECIFICHE**

Eliminazione elementi in contrasto

---

**INTERVENTO**

Operazione urbanistica

Operazione edilizia

---

**GRADO DI INTERVENTO SUGLI EDIFICI**

1 - Restauro

2 - Risanamento conservativo

3 - Ristrutturazione interna

4 - Conferma dello stato di fatto

5 - Ristrutturazione edilizia

6 - Trasformazione per riqualificazione ambientale

7 - Demolizione

---

**GRADO DI INTERVENTO SULLE FACCIATE**

1 - Restauro con obbligo di ridefinizione progettuale degli elementi in contrasto o delle superfetazioni

2 - Rifacimento con ripristino elementi compositivi originari

3 - Riprogettazione

---

**AUTORIZZAZIONE**

Per unità minima di intervento

Per Piano unitario di intervento

---

**DESTINAZIONE D'USO**

1 - Residenziale

p.t.

2 - Servizi alla residenza

altri piani

3 - Commerciale o terziaria

4 - Rurale ( stalla, deposito, fienile )

5 - Pubblico o di uso pubblico

6 - Religiosa

---

**PRESCRIZIONI SPECIFICHE**

Eliminazione elementi in contrasto

**IDENTIFICAZIONE**

Dati catastali Ubicazione: via Solferino 35-37-37A-39-41	Mappale n°
Descrizione elementi tipologici generali	tipologia con corte interna ad "U", in assetto originario in fregio alla via; accesso promiscuo e condominiale, carrale diretto da strada attraverso androne.
Datazione impianto originario	XVIII secolo
Datazione interventi successivi	XIX secolo
Numero unità immobiliari	19
Numero degli abitanti	18 (27)
Aree aperte	cortile in terra battuta con ghiaia



---

**INTERVENTO**

Operazione urbanistica

Operazione edilizia

---

**GRADO DI INTERVENTO SUGLI EDIFICI**

1 - Restauro

2 - Risanamento conservativo

3 - Ristrutturazione interna

4 - Conferma dello stato di fatto

5 - Ristrutturazione edilizia

6 - Trasformazione per riqualificazione ambientale

7 - Demolizione

---

**GRADO DI INTERVENTO SULLE FACCIATE**

1 - Restauro con obbligo di ridefinizione progettuale degli elementi in contrasto o delle superfetazioni

2 - Rifacimento con ripristino elementi compositivi originari

3 - Riprogettazione

---

**AUTORIZZAZIONE**

Per unità minima di intervento

Per Piano unitario di intervento

---

**DESTINAZIONE D'USO**

1 - Residenziale

p.t.

2 - Servizi alla residenza

altri piani

3 - Commerciale o terziaria

4 - Rurale ( stalla, deposito, fienile )

5 - Pubblico o di uso pubblico

6 - Religiosa

---

**PRESCRIZIONI SPECIFICHE**

Eliminazione elementi in contrasto

**PRESCRIZIONI SPECIFICHE DI INTERVENTO**      **Porzione n° 106b**

---

**INTERVENTO**

Operazione urbanistica

Operazione edilizia

---

**GRADO DI INTERVENTO SUGLI EDIFICI**

1 - Restauro

2 - Risanamento conservativo

3 - Ristrutturazione interna

4 - Conferma dello stato di fatto

5 - Ristrutturazione edilizia

6 - Trasformazione per riqualificazione ambientale

7 - Demolizione

---

**GRADO DI INTERVENTO SULLE FACCIATE**

1 - Restauro con obbligo di ridefinizione progettuale degli elementi in contrasto o delle superfetazioni

2 - Rifacimento con ripristino elementi compositivi originari

3 - Riprogettazione

---

**AUTORIZZAZIONE**

Per unità minima di intervento

Per Piano unitario di intervento

---

**DESTINAZIONE D' USO**

1 - Residenziale

p.t.

2 - Servizi alla residenza

altri piani

3 - Commerciale o terziaria

4 - Rurale ( stalla, deposito, fienile )

5 - Pubblico o di uso pubblico

6 - Religiosa

---

**PRESCRIZIONI SPECIFICHE**

Eliminazione elementi in contrasto

---

**INTERVENTO**

Operazione urbanistica

Operazione edilizia

---

**GRADO DI INTERVENTO SUGLI EDIFICI**

1 - Restauro

2 - Risanamento conservativo

3 - Ristrutturazione interna

4 - Conferma dello stato di fatto

5 - Ristrutturazione edilizia

6 - Trasformazione per riqualificazione ambientale

7 - Demolizione

---

**GRADO DI INTERVENTO SULLE FACCIATE**

1 - Restauro con obbligo di ridefinizione progettuale degli elementi in contrasto o delle superfetazioni

2 - Rifacimento con ripristino elementi compositivi originari

3 - Riprogettazione

---

**AUTORIZZAZIONE**

Per unità minima di intervento

Per Piano unitario di intervento

---

**DESTINAZIONE D'USO**

1 - Residenziale

p.t.

2 - Servizi alla residenza

altri piani

3 - Commerciale o terziaria

4 - Rurale ( stalla, deposito, fienile )

5 - Pubblico o di uso pubblico

6 - Religiosa

---

**PRESCRIZIONI SPECIFICHE**

Eliminazione elementi in contrasto



---

**INTERVENTO**

Operazione urbanistica

Operazione edilizia

---

**GRADO DI INTERVENTO SUGLI EDIFICI**

1 - Restauro

2 - Risanamento conservativo

3 - Ristrutturazione interna

4 - Conferma dello stato di fatto

5 - Ristrutturazione edilizia

6 - Trasformazione per riqualificazione ambientale

7 - Demolizione

---

**GRADO DI INTERVENTO SULLE FACCIATE**

1 - Restauro con obbligo di ridefinizione progettuale degli elementi in contrasto o delle superfetazioni

2 - Rifacimento con ripristino elementi compositivi originari

3 - Riprogettazione

---

**AUTORIZZAZIONE**

Per unità minima di intervento

Per Piano unitario di intervento

---

**DESTINAZIONE D'USO**

1 - Residenziale

p.t.

2 - Servizi alla residenza

altri piani

3 - Commerciale o terziaria

4 - Rurale ( stalla, deposito, fienile )

5 - Pubblico o di uso pubblico

6 - Religiosa

---

**PRESCRIZIONI SPECIFICHE**

Eliminazione elementi in contrasto

**PRESCRIZIONI SPECIFICHE DI INTERVENTO**    *Porzione n° 106e*

---

**INTERVENTO**

Operazione urbanistica

Operazione edilizia

**GRADO DI INTERVENTO SUGLI EDIFICI**

1 - Restauro

2 - Risanamento conservativo

3 - Ristrutturazione interna

4 - Conferma dello stato di fatto

5 - Ristrutturazione edilizia

6 - Trasformazione per riqualificazione ambientale

7 - Demolizione

**GRADO DI INTERVENTO SULLE FACCIATE**

1 - Restauro con obbligo di ridefinizione progettuale degli elementi in contrasto o delle superfetazioni

2 - Rifacimento con ripristino elementi compositivi originari

3 - Riprogettazione

**AUTORIZZAZIONE**

Per unità minima di intervento

Per Piano unitario di intervento

**DESTINAZIONE D' USO**

1 - Residenziale

p.t.

2 - Servizi alla residenza

altri piani

3 - Commerciale o terziaria

4 - Rurale ( stalla, deposito, fienile )

5 - Pubblico o di uso pubblico

6 - Religiosa

**PRESCRIZIONI SPECIFICHE**

Eliminazione elementi in contrasto

---

**INTERVENTO**

Operazione urbanistica

Operazione edilizia

---

**GRADO DI INTERVENTO SUGLI EDIFICI**

1 - Restauro

2 - Risanamento conservativo

3 - Ristrutturazione interna

4 - Conferma dello stato di fatto

5 - Ristrutturazione edilizia

6 - Trasformazione per riqualificazione ambientale

7 - Demolizione

---

**GRADO DI INTERVENTO SULLE FACCIATE**

1 - Restauro con obbligo di ridefinizione progettuale degli elementi in contrasto o delle superfetazioni

2 - Rifacimento con ripristino elementi compositivi originari

3 - Riprogettazione

---

**AUTORIZZAZIONE**

Per unità minima di intervento

Per Piano unitario di intervento

---

**DESTINAZIONE D'USO**

1 - Residenziale

p.t.

2 - Servizi alla residenza

altri piani

3 - Commerciale o terziaria

4 - Rurale ( stalla, deposito, fienile )

5 - Pubblico o di uso pubblico

6 - Religiosa

---

**PRESCRIZIONI SPECIFICHE**

Eliminazione elementi in contrasto

---

**INTERVENTO**

Operazione urbanistica

Operazione edilizia

---

**GRADO DI INTERVENTO SUGLI EDIFICI**

1 - Restauro

2 - Risanamento conservativo

3 - Ristrutturazione interna

4 - Conferma dello stato di fatto

5 - Ristrutturazione edilizia

6 - Trasformazione per riqualificazione ambientale

7 - Demolizione

---

**GRADO DI INTERVENTO SULLE FACCIATE**

1 - Restauro con obbligo di ridefinizione progettuale degli elementi in contrasto o delle superfetazioni

2 - Rifacimento con ripristino elementi compositivi originari

3 - Riprogettazione

---

**AUTORIZZAZIONE**

Per unità minima di intervento

Per Piano unitario di intervento

---

**DESTINAZIONE D'USO**

1 - Residenziale

p.t.

2 - Servizi alla residenza

altri piani

3 - Commerciale o terziaria

4 - Rurale ( stalla, deposito, fienile )

5 - Pubblico o di uso pubblico

6 - Religiosa

---

**PRESCRIZIONI SPECIFICHE**

Eliminazione elementi in contrasto

---

**INTERVENTO**

Operazione urbanistica

Operazione edilizia

---

**GRADO DI INTERVENTO SUGLI EDIFICI**

1 - Restauro

2 - Risanamento conservativo

3 - Ristrutturazione interna

4 - Conferma dello stato di fatto

5 - Ristrutturazione edilizia

6 - Trasformazione per riqualificazione ambientale

7 - Demolizione

---

**GRADO DI INTERVENTO SULLE FACCIATE**

1 - Restauro con obbligo di ridefinizione progettuale degli elementi in contrasto o delle superfetazioni

2 - Rifacimento con ripristino elementi compositivi originari

3 - Riprogettazione

---

**AUTORIZZAZIONE**

Per unità minima di intervento

Per Piano unitario di intervento

---

**DESTINAZIONE D'USO**

1 - Residenziale

p.t.

2 - Servizi alla residenza

altri piani

3 - Commerciale o terziaria

4 - Rurale ( stalla, deposito, fienile )

5 - Pubblico o di uso pubblico

6 - Religiosa

---

**PRESCRIZIONI SPECIFICHE**

Eliminazione elementi in contrasto

---

**INTERVENTO**

Operazione urbanistica

Operazione edilizia

---

**GRADO DI INTERVENTO SUGLI EDIFICI**

1 - Restauro

2 - Risanamento conservativo

3 - Ristrutturazione interna

4 - Conferma dello stato di fatto

5 - Ristrutturazione edilizia

6 - Trasformazione per riqualificazione ambientale

7 - Demolizione

---

**GRADO DI INTERVENTO SULLE FACCIATE**

1 - Restauro con obbligo di ridefinizione progettuale degli elementi in contrasto o delle superfetazioni

2 - Rifacimento con ripristino elementi compositivi originari

3 - Riprogettazione

---

**AUTORIZZAZIONE**

Per unità minima di intervento

Per Piano unitario di intervento

---

**DESTINAZIONE D'USO**

1 - Residenziale

p.t.

2 - Servizi alla residenza

altri piani

3 - Commerciale o terziaria

4 - Rurale ( stalla, deposito, fienile )

5 - Pubblico o di uso pubblico

6 - Religiosa

---

**PRESCRIZIONI SPECIFICHE**

Eliminazione elementi in contrasto

**IDENTIFICAZIONE**

Dati catastali Ubicazione: via Solferino 27-29-31	Mappale n°
Descrizione elementi tipologici generali	tipologia con corte interna semichiusa, in cortina su strada con androne passante; nel contesto si presenta in assetto originario in fregio alla via. Accessi promiscui, pedonale diretto da strada e carrale diretto da strada attraverso androne.
Datazione impianto originario	XVIII secolo
Datazione interventi successivi	XIX sec- XX sec. anni '60-70
Numero unità immobiliari	16
Numero degli abitanti	29
Aree aperte	cortile ed aia in terra battuta con ghiaia.



---

**INTERVENTO**

Operazione urbanistica

Operazione edilizia

---

**GRADO DI INTERVENTO SUGLI EDIFICI**

1 - Restauro

2 - Risanamento conservativo

3 - Ristrutturazione interna

4 - Conferma dello stato di fatto

5 - Ristrutturazione edilizia

6 - Trasformazione per riqualificazione ambientale

7 - Demolizione

---

**GRADO DI INTERVENTO SULLE FACCIATE**

1 - Restauro con obbligo di ridefinizione progettuale degli elementi in contrasto o delle superfetazioni

2 - Rifacimento con ripristino elementi compositivi originari

3 - Riprogettazione

---

**AUTORIZZAZIONE**

Per unità minima di intervento

Per Piano unitario di intervento

---

**DESTINAZIONE D'USO**

1 - Residenziale

p.t.

2 - Servizi alla residenza

altri piani

3 - Commerciale o terziaria

4 - Rurale ( stalla, deposito, fienile )

5 - Pubblico o di uso pubblico

6 - Religiosa

---

**PRESCRIZIONI SPECIFICHE**

Eliminazione elementi in contrasto



---

**INTERVENTO**

Operazione urbanistica

Operazione edilizia

---

**GRADO DI INTERVENTO SUGLI EDIFICI**

1 - Restauro

2 - Risanamento conservativo

3 - Ristrutturazione interna

4 - Conferma dello stato di fatto

5 - Ristrutturazione edilizia

6 - Trasformazione per riqualificazione ambientale

7 - Demolizione

---

**GRADO DI INTERVENTO SULLE FACCIATE**

1 - Restauro con obbligo di ridefinizione progettuale degli elementi in contrasto o delle superfetazioni

2 - Rifacimento con ripristino elementi compositivi originari

3 - Riprogettazione

---

**AUTORIZZAZIONE**

Per unità minima di intervento

Per Piano unitario di intervento

---

**DESTINAZIONE D'USO**

1 - Residenziale

p.t.

2 - Servizi alla residenza

altri piani

3 - Commerciale o terziaria

4 - Rurale ( stalla, deposito, fienile )

5 - Pubblico o di uso pubblico

6 - Religiosa

---

**PRESCRIZIONI SPECIFICHE**

Eliminazione elementi in contrasto

---

**INTERVENTO**

Operazione urbanistica

Operazione edilizia

---

**GRADO DI INTERVENTO SUGLI EDIFICI**

1 - Restauro

2 - Risanamento conservativo

3 - Ristrutturazione interna

4 - Conferma dello stato di fatto

5 - Ristrutturazione edilizia

6 - Trasformazione per riqualificazione ambientale

7 - Demolizione

---

**GRADO DI INTERVENTO SULLE FACCIATE**

1 - Restauro con obbligo di ridefinizione progettuale degli elementi in contrasto o delle superfetazioni

2 - Rifacimento con ripristino elementi compositivi originari

3 - Riprogettazione

---

**AUTORIZZAZIONE**

Per unità minima di intervento

Per Piano unitario di intervento

---

**DESTINAZIONE D'USO**

1 - Residenziale

p.t.

2 - Servizi alla residenza

altri piani

3 - Commerciale o terziaria

4 - Rurale ( stalla, deposito, fienile )

5 - Pubblico o di uso pubblico

6 - Religiosa

---

**PRESCRIZIONI SPECIFICHE**

Eliminazione elementi in contrasto

---

**INTERVENTO**

Operazione urbanistica

Operazione edilizia

---

**GRADO DI INTERVENTO SUGLI EDIFICI**

1 - Restauro

2 - Risanamento conservativo

3 - Ristrutturazione interna

4 - Conferma dello stato di fatto

5 - Ristrutturazione edilizia

6 - Trasformazione per riqualificazione ambientale

7 - Demolizione

---

**GRADO DI INTERVENTO SULLE FACCIATE**

1 - Restauro con obbligo di ridefinizione progettuale degli elementi in contrasto o delle superfetazioni

2 - Rifacimento con ripristino elementi compositivi originari

3 - Riprogettazione

---

**AUTORIZZAZIONE**

Per unità minima di intervento

Per Piano unitario di intervento

---

**DESTINAZIONE D'USO**

1 - Residenziale

p.t.

2 - Servizi alla residenza

altri piani

3 - Commerciale o terziaria

4 - Rurale ( stalla, deposito, fienile )

5 - Pubblico o di uso pubblico

6 - Religiosa

---

**PRESCRIZIONI SPECIFICHE**

Eliminazione elementi in contrasto

---

**INTERVENTO**

Operazione urbanistica

Operazione edilizia

---

**GRADO DI INTERVENTO SUGLI EDIFICI**

1 - Restauro

2 - Risanamento conservativo

3 - Ristrutturazione interna

4 - Conferma dello stato di fatto

5 - Ristrutturazione edilizia

6 - Trasformazione per riqualificazione ambientale

7 - Demolizione

---

**GRADO DI INTERVENTO SULLE FACCIATE**

1 - Restauro con obbligo di ridefinizione progettuale degli elementi in contrasto o delle superfetazioni

2 - Rifacimento con ripristino elementi compositivi originari

3 - Riprogettazione

---

**AUTORIZZAZIONE**

Per unità minima di intervento

Per Piano unitario di intervento

---

**DESTINAZIONE D' USO**

1 - Residenziale

p.t.

2 - Servizi alla residenza

altri piani

3 - Commerciale o terziaria

4 - Rurale ( stalla, deposito, fienile )

5 - Pubblico o di uso pubblico

6 - Religiosa

---

**PRESCRIZIONI SPECIFICHE**

Eliminazione elementi in contrasto

---

**INTERVENTO**

Operazione urbanistica

Operazione edilizia

---

**GRADO DI INTERVENTO SUGLI EDIFICI**

1 - Restauro

2 - Risanamento conservativo

3 - Ristrutturazione interna

4 - Conferma dello stato di fatto

5 - Ristrutturazione edilizia

6 - Trasformazione per riqualificazione ambientale

7 - Demolizione

---

**GRADO DI INTERVENTO SULLE FACCIATE**

1 - Restauro con obbligo di ridefinizione progettuale degli elementi in contrasto o delle superfetazioni

2 - Rifacimento con ripristino elementi compositivi originari

3 - Riprogettazione

---

**AUTORIZZAZIONE**

Per unità minima di intervento

Per Piano unitario di intervento

---

**DESTINAZIONE D'USO**

1 - Residenziale

p.t.

2 - Servizi alla residenza

altri piani

3 - Commerciale o terziaria

4 - Rurale ( stalla, deposito, fienile )

5 - Pubblico o di uso pubblico

6 - Religiosa

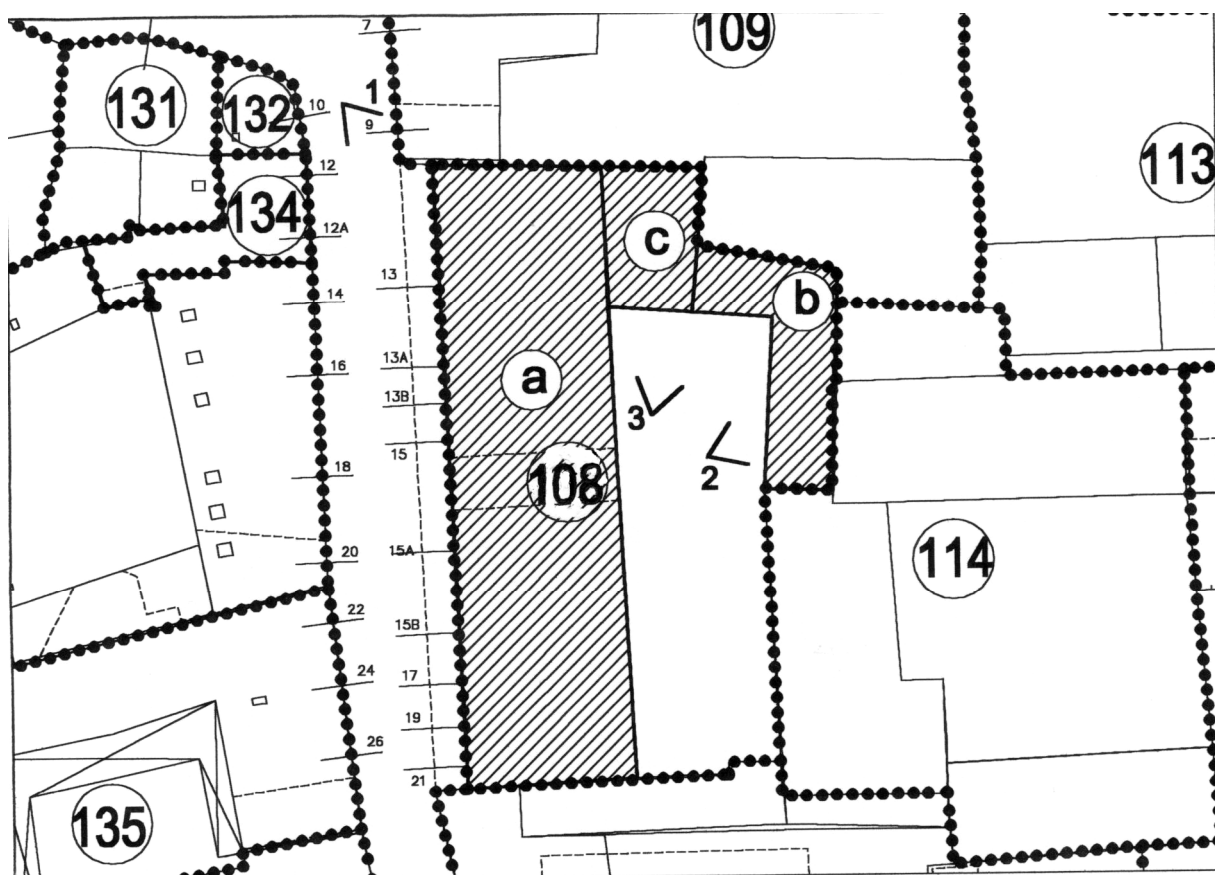
---

**PRESCRIZIONI SPECIFICHE**

Eliminazione elementi in contrasto

**IDENTIFICAZIONE**

Dati catastali Ubicazione: via Solferino 13-13A-13B-15- 15A-15B-17-19-21	Mappale n°
Descrizione elementi tipologici generali	tipologia a palazzina, in cortina su strada, con corpo principale rettangolare;
Datazione impianto originario	parte esistente al 1853 e in parte al 1903
Datazione interventi successivi	XX secolo anni 70-80
Numero unità immobiliari	-
Numero degli abitanti	-
Aree aperte	cortile in cemento, recinzione con muro in pietra



**PRESCRIZIONI SPECIFICHE DI INTERVENTO**      **Porzione n° 108a**

---

**INTERVENTO**

Operazione urbanistica

Operazione edilizia

---

**GRADO DI INTERVENTO SUGLI EDIFICI**

1 - Restauro

2 - Risanamento conservativo

3 - Ristrutturazione interna

4 - Conferma dello stato di fatto

5 - Ristrutturazione edilizia

6 - Trasformazione per riqualificazione ambientale

7 - Demolizione

---

**GRADO DI INTERVENTO SULLE FACCIATE**

1 - Restauro con obbligo di ridefinizione progettuale degli elementi in contrasto o delle superfetazioni

2 - Rifacimento con ripristino elementi compositivi originari

3 - Riprogettazione

---

**AUTORIZZAZIONE**

Per unità minima di intervento

Per Piano unitario di intervento

---

**DESTINAZIONE D' USO**

1 - Residenziale

p.t.

2 - Servizi alla residenza

altri piani

3 - Commerciale o terziaria

4 - Rurale ( stalla, deposito, fienile )

5 - Pubblico o di uso pubblico

6 - Religiosa

---

**PRESCRIZIONI SPECIFICHE**

Eliminazione elementi in contrasto

---

**INTERVENTO**

Operazione urbanistica

Operazione edilizia

---

**GRADO DI INTERVENTO SUGLI EDIFICI**

1 - Restauro

2 - Risanamento conservativo

3 - Ristrutturazione interna

4 - Conferma dello stato di fatto

5 - Ristrutturazione edilizia

6 - Trasformazione per riqualificazione ambientale

7 - Demolizione

---

**GRADO DI INTERVENTO SULLE FACCIATE**

1 - Restauro con obbligo di ridefinizione progettuale degli elementi in contrasto o delle superfetazioni

2 - Rifacimento con ripristino elementi compositivi originari

3 - Riprogettazione

---

**AUTORIZZAZIONE**

Per unità minima di intervento

Per Piano unitario di intervento

---

**DESTINAZIONE D'USO**

1 - Residenziale

p.t.

2 - Servizi alla residenza

altri piani

3 - Commerciale o terziaria

4 - Rurale ( stalla, deposito, fienile )

5 - Pubblico o di uso pubblico

6 - Religiosa

---

**PRESCRIZIONI SPECIFICHE**

Eliminazione elementi in contrasto



---

**INTERVENTO**

Operazione urbanistica

Operazione edilizia

---

**GRADO DI INTERVENTO SUGLI EDIFICI**

1 - Restauro

2 - Risanamento conservativo

3 - Ristrutturazione interna

4 - Conferma dello stato di fatto

5 - Ristrutturazione edilizia

6 - Trasformazione per riqualificazione ambientale

7 - Demolizione

---

**GRADO DI INTERVENTO SULLE FACCIATE**

1 - Restauro con obbligo di ridefinizione progettuale degli elementi in contrasto o delle superfetazioni

2 - Rifacimento con ripristino elementi compositivi originari

3 - Riprogettazione

---

**AUTORIZZAZIONE**

Per unità minima di intervento

Per Piano unitario di intervento

---

**DESTINAZIONE D'USO**

1 - Residenziale

p.t.

2 - Servizi alla residenza

altri piani

3 - Commerciale o terziaria

4 - Rurale ( stalla, deposito, fienile )

5 - Pubblico o di uso pubblico

6 - Religiosa

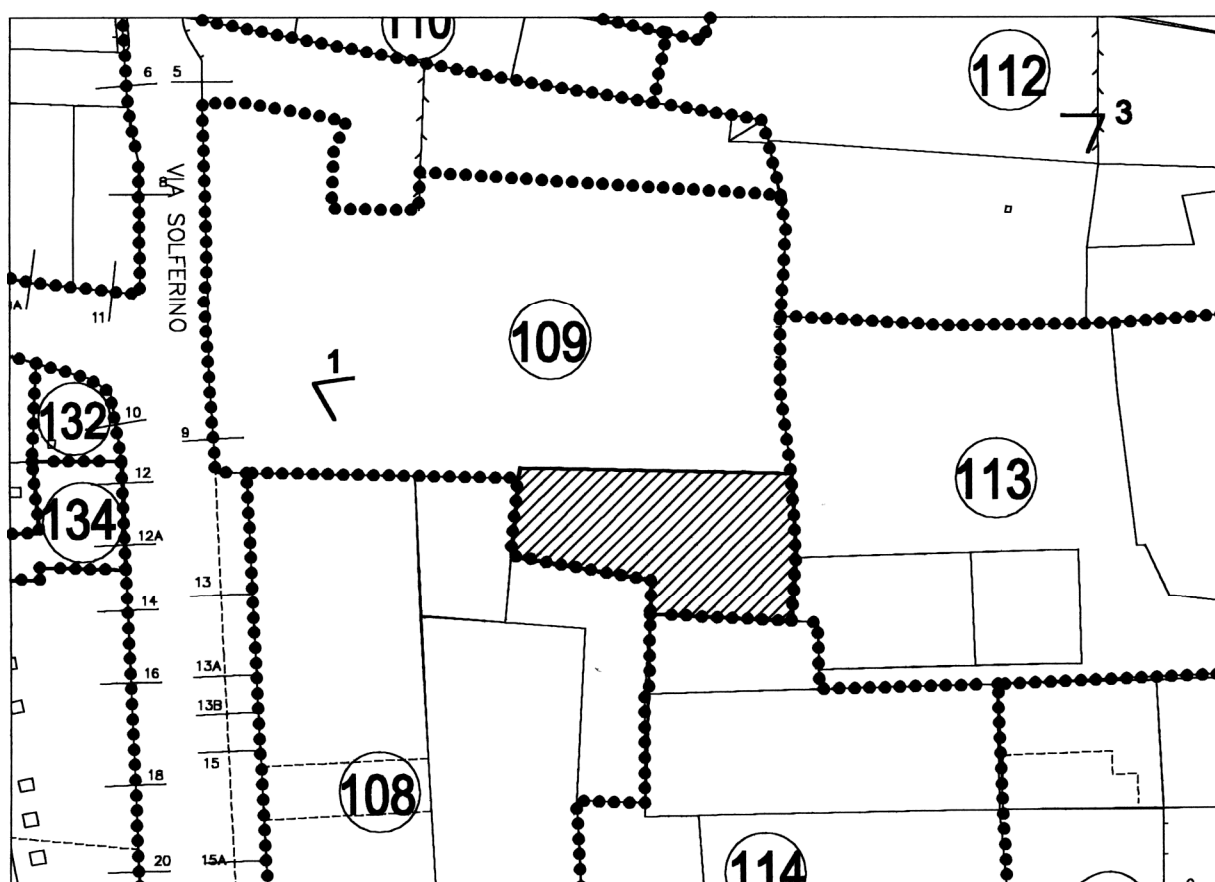
---

**PRESCRIZIONI SPECIFICHE**

Eliminazione elementi in contrasto

**IDENTIFICAZIONE**

Dati catastali Ubicazione: via Solferino 7-9	Mappale n°
Descrizione elementi tipologici generali	sistema a corte semichiusa con edificio principale in cortina su strada ma corpo doppio (oggi demolito) ed ala rustica trasversale affacciata sulla corte.
Datazione impianto originario	ante 1853 (XVIII sec.)
Datazione interventi successivi	XIX secolo – XX sec (sostituzione in corso)
Numero unità immobiliari	1
Numero degli abitanti	-
Aree aperte	cortile, prato, recinzione con muro in pietra



---

**INTERVENTO**

Operazione urbanistica

Operazione edilizia

---

**GRADO DI INTERVENTO SUGLI EDIFICI**

1 - Restauro

2 - Risanamento conservativo

3 - Ristrutturazione interna

4 - Conferma dello stato di fatto

5 - Ristrutturazione edilizia

6 - Trasformazione per riqualificazione ambientale

7 - Demolizione

---

**GRADO DI INTERVENTO SULLE FACCIATE**

1 - Restauro con obbligo di ridefinizione progettuale degli elementi in contrasto o delle superfetazioni

2 - Rifacimento con ripristino elementi compositivi originari

3 - Riprogettazione

---

**AUTORIZZAZIONE**

Per unità minima di intervento

Per Piano unitario di intervento

---

**DESTINAZIONE D'USO**

1 - Residenziale

p.t.

2 - Servizi alla residenza

altri piani

3 - Commerciale o terziaria

4 - Rurale ( stalla, deposito, fienile )

5 - Pubblico o di uso pubblico

6 - Religiosa

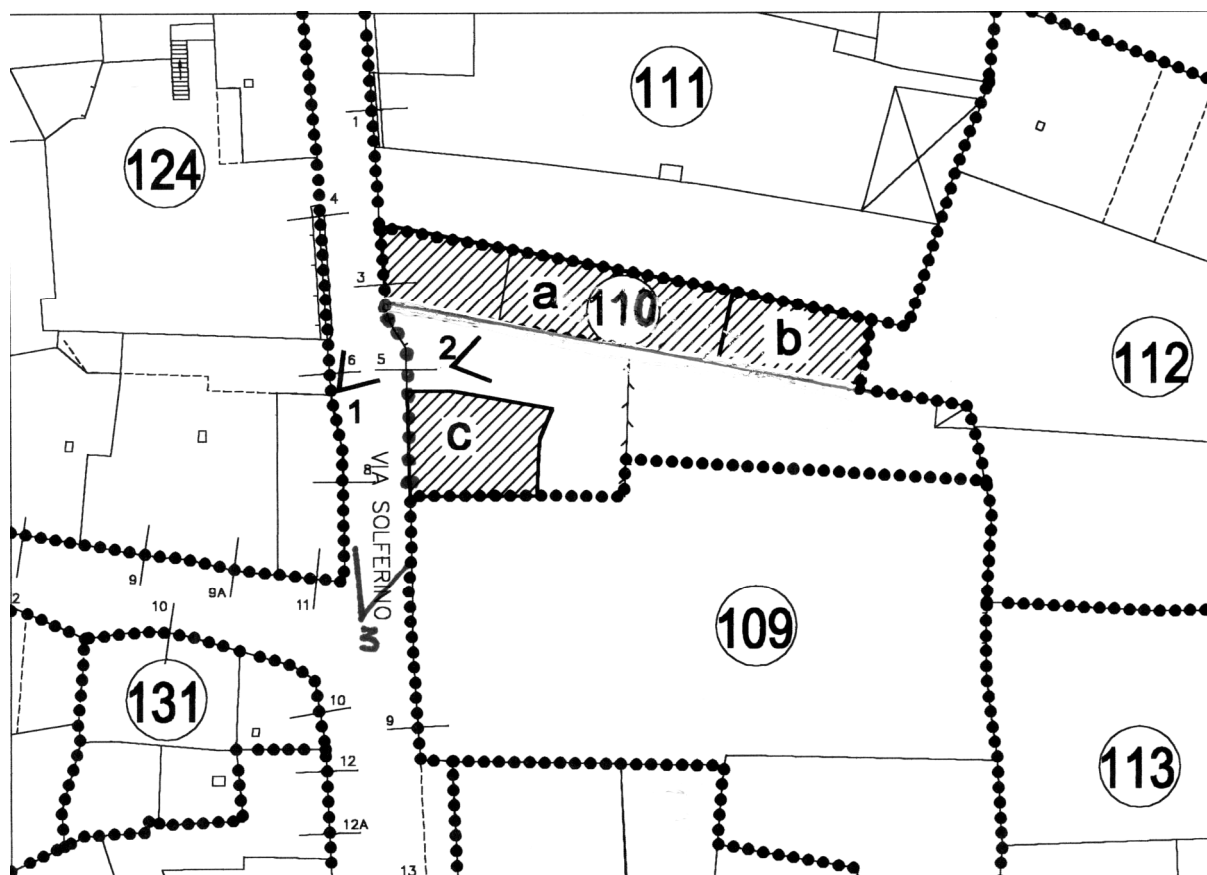
---

**PRESCRIZIONI SPECIFICHE**

Eliminazione elementi in contrasto

**IDENTIFICAZIONE**

Dati catastali Ubicazione: via Solferino 3-5	Mappale n°
Descrizione elementi tipologici generali	corpo semplice trasversale alla via (come da assetto originario) con scala esterna e balconata continua.
Datazione impianto originario	ante 1853
Datazione interventi successivi	aperture: fine XIX sec.- XX sec anni '60
Numero unità immobiliari	3
Numero degli abitanti	1 (5)
Aree aperte	cortile in terra battuta con ghiaia e in cemento; recinzione con muro in pietra.



---

**INTERVENTO**

Operazione urbanistica

Operazione edilizia

---

**GRADO DI INTERVENTO SUGLI EDIFICI**

1 - Restauro

2 - Risanamento conservativo

3 - Ristrutturazione interna

4 - Conferma dello stato di fatto

5 - Ristrutturazione edilizia

6 - Trasformazione per riqualificazione ambientale

7 - Demolizione

---

**GRADO DI INTERVENTO SULLE FACCIATE**

1 - Restauro con obbligo di ridefinizione progettuale degli elementi in contrasto o delle superfetazioni

2 - Rifacimento con ripristino elementi compositivi originari

3 - Riprogettazione

---

**AUTORIZZAZIONE**

Per unità minima di intervento

Per Piano unitario di intervento

---

**DESTINAZIONE D'USO**

1 - Residenziale

p.t.

2 - Servizi alla residenza

altri piani

3 - Commerciale o terziaria

4 - Rurale ( stalla, deposito, fienile )

5 - Pubblico o di uso pubblico

6 - Religiosa

---

**PRESCRIZIONI SPECIFICHE**

Eliminazione elementi in contrasto

---

**INTERVENTO**

Operazione urbanistica

Operazione edilizia

---

**GRADO DI INTERVENTO SUGLI EDIFICI**

1 - Restauro

2 - Risanamento conservativo

3 - Ristrutturazione interna

4 - Conferma dello stato di fatto

5 - Ristrutturazione edilizia

6 - Trasformazione per riqualificazione ambientale

7 - Demolizione

---

**GRADO DI INTERVENTO SULLE FACCIATE**

1 - Restauro con obbligo di ridefinizione progettuale degli elementi in contrasto o delle superfetazioni

2 - Rifacimento con ripristino elementi compositivi originari

3 - Riprogettazione

---

**AUTORIZZAZIONE**

Per unità minima di intervento

Per Piano unitario di intervento

---

**DESTINAZIONE D'USO**

1 - Residenziale

p.t.

2 - Servizi alla residenza

altri piani

3 - Commerciale o terziaria

4 - Rurale ( stalla, deposito, fienile )

5 - Pubblico o di uso pubblico

6 - Religiosa

---

**PRESCRIZIONI SPECIFICHE**

Eliminazione elementi in contrasto

---

**INTERVENTO**

Operazione urbanistica

Operazione edilizia

---

**GRADO DI INTERVENTO SUGLI EDIFICI**

1 - Restauro

2 - Risanamento conservativo

3 - Ristrutturazione interna

4 - Conferma dello stato di fatto

5 - Ristrutturazione edilizia

6 - Trasformazione per riqualificazione ambientale

7 - Demolizione

---

**GRADO DI INTERVENTO SULLE FACCIATE**

1 - Restauro con obbligo di ridefinizione progettuale degli elementi in contrasto o delle superfetazioni

2 - Rifacimento con ripristino elementi compositivi originari

3 - Riprogettazione

---

**AUTORIZZAZIONE**

Per unità minima di intervento

Per Piano unitario di intervento

---

**DESTINAZIONE D' USO**

1 - Residenziale

p.t.

2 - Servizi alla residenza

altri piani

3 - Commerciale o terziaria

4 - Rurale ( stalla, deposito, fienile )

5 - Pubblico o di uso pubblico

6 - Religiosa

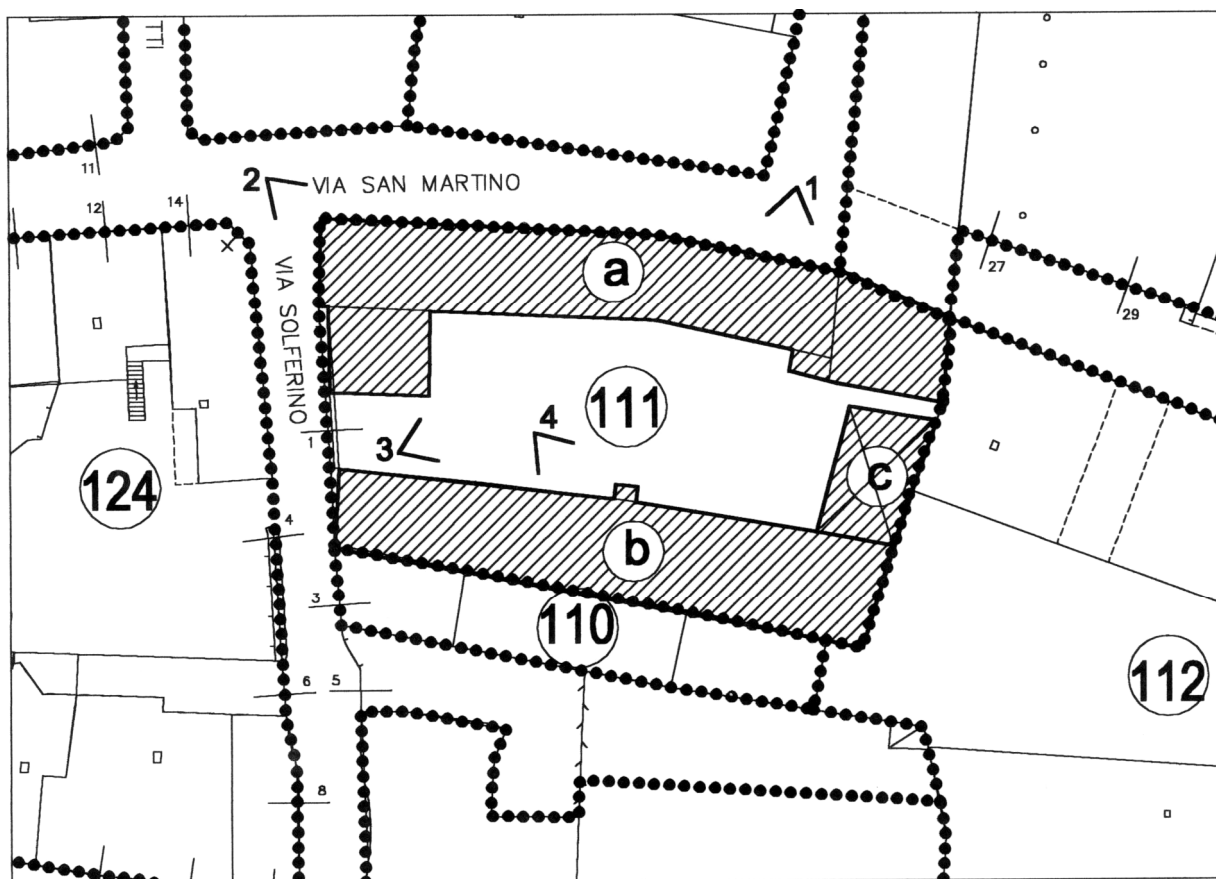
---

**PRESCRIZIONI SPECIFICHE**

Eliminazione elementi in contrasto

**IDENTIFICAZIONE**

Dati catastali Ubicazione: via S. Martino, via Solferino 1	Mappale n°
Descrizione elementi tipologici generali	tipologia con corte interna semichiusa, e a corpi principali contrapposti in assetto originario; nel contesto si presenta, in cortina continua ed in fregio alla via a soluzione d'angolo.
Datazione impianto originario	preesistente nel XVIII secolo
Datazione interventi successivi	XX secolo
Numero unità immobiliari	1 res. + 1 comm. (esclusi accessori)
Numero degli abitanti	2 (4)
Aree aperte	cortile in cemento e recinzione con muro in pietra.





---

**INTERVENTO**

Operazione urbanistica

Operazione edilizia

---

**GRADO DI INTERVENTO SUGLI EDIFICI**

1 - Restauro

2 - Risanamento conservativo

3 - Ristrutturazione interna

4 - Conferma dello stato di fatto

5 - Ristrutturazione edilizia

6 - Trasformazione per riqualificazione ambientale

7 - Demolizione

---

**GRADO DI INTERVENTO SULLE FACCIATE**

1 - Restauro con obbligo di ridefinizione progettuale degli elementi in contrasto o delle superfetazioni

2 - Rifacimento con ripristino elementi compositivi originari

3 - Riprogettazione

---

**AUTORIZZAZIONE**

Per unità minima di intervento

Per Piano unitario di intervento

---

**DESTINAZIONE D'USO**

1 - Residenziale

p.t.

2 - Servizi alla residenza

altri piani

3 - Commerciale o terziaria

4 - Rurale ( stalla, deposito, fienile )

5 - Pubblico o di uso pubblico

6 - Religiosa

---

**PRESCRIZIONI SPECIFICHE**

Eliminazione elementi in contrasto

---

**INTERVENTO**

Operazione urbanistica

Operazione edilizia

---

**GRADO DI INTERVENTO SUGLI EDIFICI**

1 - Restauro

2 - Risanamento conservativo

3 - Ristrutturazione interna

4 - Conferma dello stato di fatto

5 - Ristrutturazione edilizia

6 - Trasformazione per riqualificazione ambientale

7 - Demolizione

---

**GRADO DI INTERVENTO SULLE FACCIATE**

1 - Restauro con obbligo di ridefinizione progettuale degli elementi in contrasto o delle superfetazioni

2 - Rifacimento con ripristino elementi compositivi originari

3 - Riprogettazione

---

**AUTORIZZAZIONE**

Per unità minima di intervento

Per Piano unitario di intervento

---

**DESTINAZIONE D'USO**

1 - Residenziale

p.t.

2 - Servizi alla residenza

altri piani

3 - Commerciale o terziaria

4 - Rurale ( stalla, deposito, fienile )

5 - Pubblico o di uso pubblico

6 - Religiosa

---

**PRESCRIZIONI SPECIFICHE**

Eliminazione elementi in contrasto

---

**INTERVENTO**

Operazione urbanistica

Operazione edilizia

---

**GRADO DI INTERVENTO SUGLI EDIFICI**

1 - Restauro

2 - Risanamento conservativo

3 - Ristrutturazione interna

4 - Conferma dello stato di fatto

5 - Ristrutturazione edilizia

6 - Trasformazione per riqualificazione ambientale

7 - Demolizione

---

**GRADO DI INTERVENTO SULLE FACCIATE**

1 - Restauro con obbligo di ridefinizione progettuale degli elementi in contrasto o delle superfetazioni

2 - Rifacimento con ripristino elementi compositivi originari

3 - Riprogettazione

---

**AUTORIZZAZIONE**

Per unità minima di intervento

Per Piano unitario di intervento

---

**DESTINAZIONE D' USO**

1 - Residenziale

p.t.

2 - Servizi alla residenza

altri piani

3 - Commerciale o terziaria

4 - Rurale ( stalla, deposito, fienile )

5 - Pubblico o di uso pubblico

6 - Religiosa

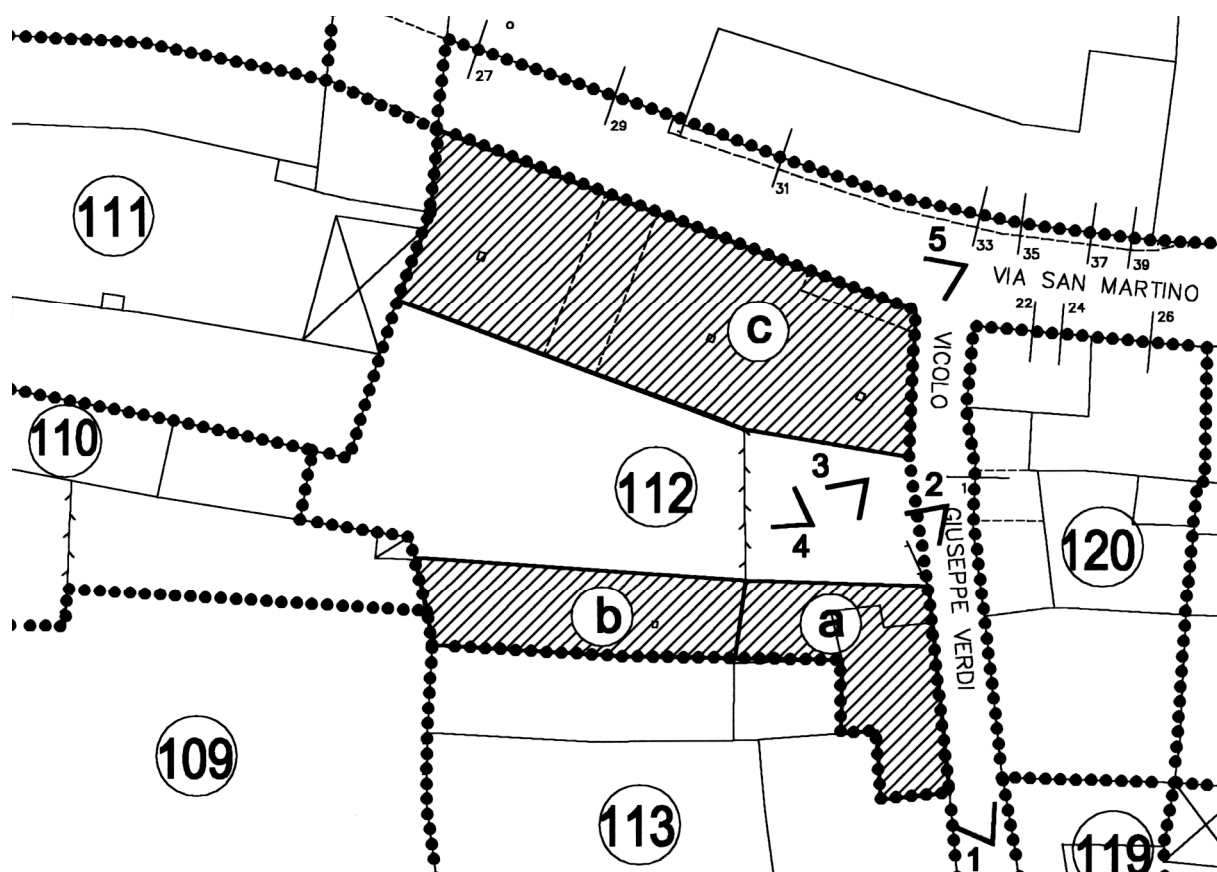
---

**PRESCRIZIONI SPECIFICHE**

Eliminazione elementi in contrasto

**IDENTIFICAZIONE**

Dati catastali Ubicazione: via S. Martino 14-16-18-20 Via Verdi	Mappale n°
Descrizione elementi tipologici generali	Sistema a corte comune aperta, inserita in cortina continua, in assetto urbanistico originario, con edificio principale in fregio alla via. Accesso promiscuo, carrale diretto da strada attraverso androne e attraverso pertinenza esterna.
Datazione impianto originario	XVI secolo
Datazione interventi successivi	XX secolo, anni 80-90
Numero unità immobiliari	4 residenziali+3 terziarie (escluso b)
Numero degli abitanti	10
Aree aperte	cortile in cemento, recinzione interna precaria in lamiera



---

**INTERVENTO**

Operazione urbanistica

Operazione edilizia

---

**GRADO DI INTERVENTO SUGLI EDIFICI**

1 - Restauro

2 - Risanamento conservativo

3 - Ristrutturazione interna

4 - Conferma dello stato di fatto

5 - Ristrutturazione edilizia

6 - Trasformazione per riqualificazione ambientale

7 - Demolizione

---

**GRADO DI INTERVENTO SULLE FACCIATE**

1 - Restauro con obbligo di ridefinizione progettuale degli elementi in contrasto o delle superfetazioni

2 - Rifacimento con ripristino elementi compositivi originari

3 - Riprogettazione

---

**AUTORIZZAZIONE**

Per unità minima di intervento

Per Piano unitario di intervento

---

**DESTINAZIONE D'USO**

1 - Residenziale

p.t.

2 - Servizi alla residenza

altri piani

3 - Commerciale o terziaria

4 - Rurale ( stalla, deposito, fienile )

5 - Pubblico o di uso pubblico

6 - Religiosa

---

**PRESCRIZIONI SPECIFICHE**

Eliminazione elementi in contrasto

---

**INTERVENTO**Operazione urbanistica Operazione edilizia 

---

**GRADO DI INTERVENTO SUGLI EDIFICI** 5

1 - Restauro

2 - Risanamento conservativo

3 - Ristrutturazione interna

4 - Conferma dello stato di fatto

5 - Ristrutturazione edilizia

6 - Trasformazione per riqualificazione ambientale

7 - Demolizione

---

**GRADO DI INTERVENTO SULLE FACCIATE**

1 - Restauro con obbligo di ridefinizione progettuale degli elementi in contrasto o delle superfetazioni

2 - Rifacimento con ripristino elementi compositivi originari

3 - Riprogettazione

---

**AUTORIZZAZIONE**Per unità minima di intervento Per Piano unitario di intervento 

---

**DESTINAZIONE D'USO**

1 - Residenziale

p.t.

 2

2 - Servizi alla residenza

altri piani

 2

3 - Commerciale o terziaria

4 - Rurale ( stalla, deposito, fienile )

5 - Pubblico o di uso pubblico

6 - Religiosa

---

**PRESCRIZIONI SPECIFICHE**Eliminazione elementi in contrasto

---

**INTERVENTO**

Operazione urbanistica

Operazione edilizia

---

**GRADO DI INTERVENTO SUGLI EDIFICI**

1 - Restauro

2 - Risanamento conservativo

3 - Ristrutturazione interna

4 - Conferma dello stato di fatto

5 - Ristrutturazione edilizia

6 - Trasformazione per riqualificazione ambientale

7 - Demolizione

---

**GRADO DI INTERVENTO SULLE FACCIATE**

1 - Restauro con obbligo di ridefinizione progettuale degli elementi in contrasto o delle superfetazioni

2 - Rifacimento con ripristino elementi compositivi originari

3 - Riprogettazione

---

**AUTORIZZAZIONE**

Per unità minima di intervento

Per Piano unitario di intervento

---

**DESTINAZIONE D' USO**

p.t.

1 - Residenziale

altri piani

2 - Servizi alla residenza

3 - Commerciale o terziaria

4 - Rurale ( stalla, deposito, fienile )

5 - Pubblico o di uso pubblico

6 - Religiosa

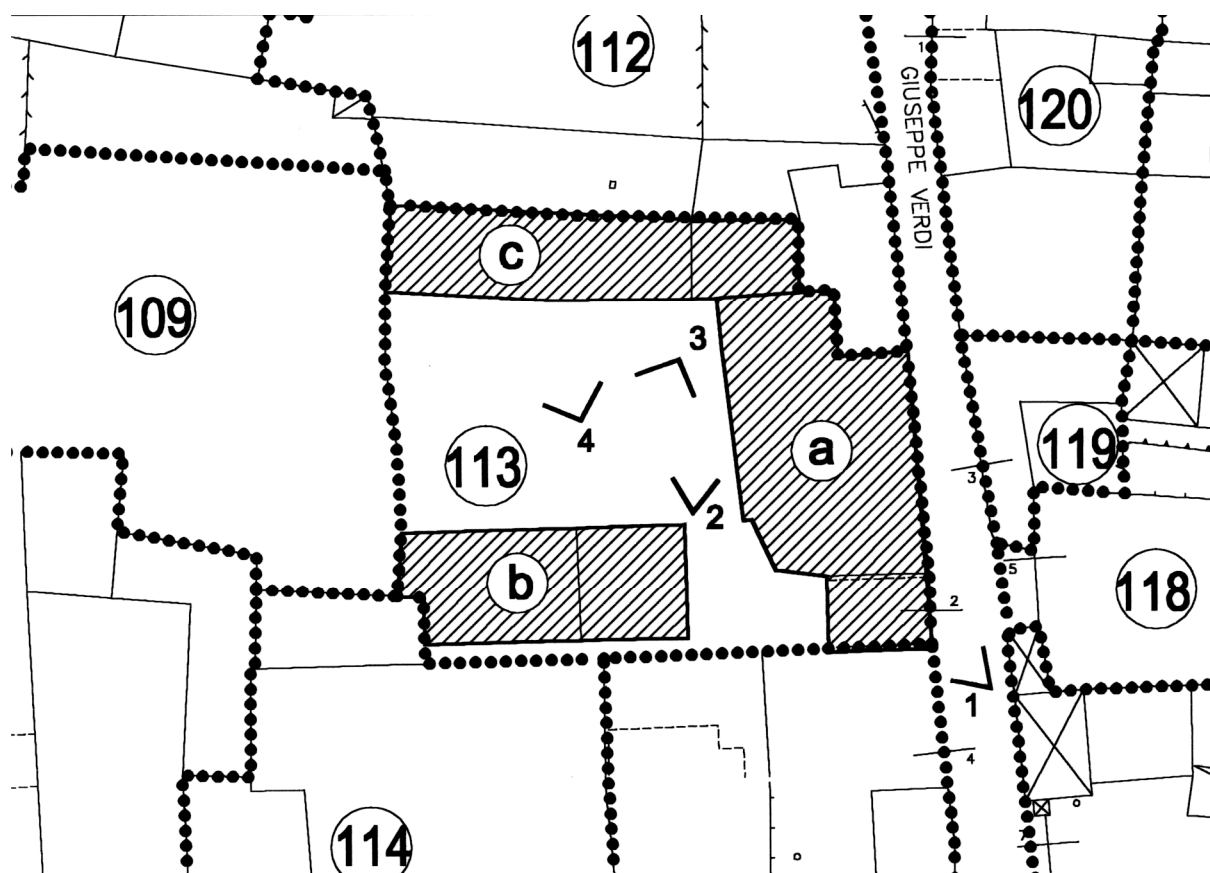
---

**PRESCRIZIONI SPECIFICHE**

Eliminazione elementi in contrasto

**IDENTIFICAZIONE**

Dati catastali Ubicazione: via Verdi 2	Mappale n°
Descrizione elementi tipologici generali	sistema a corte interna semichiusa, edificio principale in cortina su strada con androne passante; accesso promiscuo, carrale diretto da strada attraverso androne.
Datazione impianto originario	XVI secolo
Datazione interventi successivi	XX secolo (manutenzioni e riattamenti)
Numero unità immobiliari	2
Numero degli abitanti	4
Aree aperte	cortile





---

**INTERVENTO**

Operazione urbanistica

Operazione edilizia

---

**GRADO DI INTERVENTO SUGLI EDIFICI**

1 - Restauro

2 - Risanamento conservativo

3 - Ristrutturazione interna

4 - Conferma dello stato di fatto

5 - Ristrutturazione edilizia

6 - Trasformazione per riqualificazione ambientale

7 - Demolizione

---

**GRADO DI INTERVENTO SULLE FACCIATE**

1 - Restauro con obbligo di ridefinizione progettuale degli elementi in contrasto o delle superfetazioni

2 - Rifacimento con ripristino elementi compositivi originari

3 - Riprogettazione

---

**AUTORIZZAZIONE**

Per unità minima di intervento

Per Piano unitario di intervento

---

**DESTINAZIONE D'USO**

1 - Residenziale

p.t.

2 - Servizi alla residenza

altri piani

3 - Commerciale o terziaria

4 - Rurale ( stalla, deposito, fienile )

5 - Pubblico o di uso pubblico

6 - Religiosa

---

**PRESCRIZIONI SPECIFICHE**

Eliminazione elementi in contrasto

---

**INTERVENTO**

Operazione urbanistica

Operazione edilizia

---

**GRADO DI INTERVENTO SUGLI EDIFICI**

1 - Restauro

2 - Risanamento conservativo

3 - Ristrutturazione interna

4 - Conferma dello stato di fatto

5 - Ristrutturazione edilizia

6 - Trasformazione per riqualificazione ambientale

7 - Demolizione

---

**GRADO DI INTERVENTO SULLE FACCIATE**

1 - Restauro con obbligo di ridefinizione progettuale degli elementi in contrasto o delle superfetazioni

2 - Rifacimento con ripristino elementi compositivi originari

3 - Riprogettazione

---

**AUTORIZZAZIONE**

Per unità minima di intervento

Per Piano unitario di intervento

---

**DESTINAZIONE D'USO**

1 - Residenziale

p.t.

2 - Servizi alla residenza

altri piani

3 - Commerciale o terziaria

4 - Rurale ( stalla, deposito, fienile )

5 - Pubblico o di uso pubblico

6 - Religiosa

---

**PRESCRIZIONI SPECIFICHE**

Eliminazione elementi in contrasto

---

**INTERVENTO**

Operazione urbanistica

Operazione edilizia

---

**GRADO DI INTERVENTO SUGLI EDIFICI**

1 - Restauro

2 - Risanamento conservativo

3 - Ristrutturazione interna

4 - Conferma dello stato di fatto

5 - Ristrutturazione edilizia

6 - Trasformazione per riqualificazione ambientale

7 - Demolizione

---

**GRADO DI INTERVENTO SULLE FACCIATE**

1 - Restauro con obbligo di ridefinizione progettuale degli elementi in contrasto o delle superfetazioni

2 - Rifacimento con ripristino elementi compositivi originari

3 - Riprogettazione

---

**AUTORIZZAZIONE**

Per unità minima di intervento

Per Piano unitario di intervento

---

**DESTINAZIONE D'USO**

1 - Residenziale

p.t.

2 - Servizi alla residenza

altri piani

3 - Commerciale o terziaria

4 - Rurale ( stalla, deposito, fienile )

5 - Pubblico o di uso pubblico

6 - Religiosa

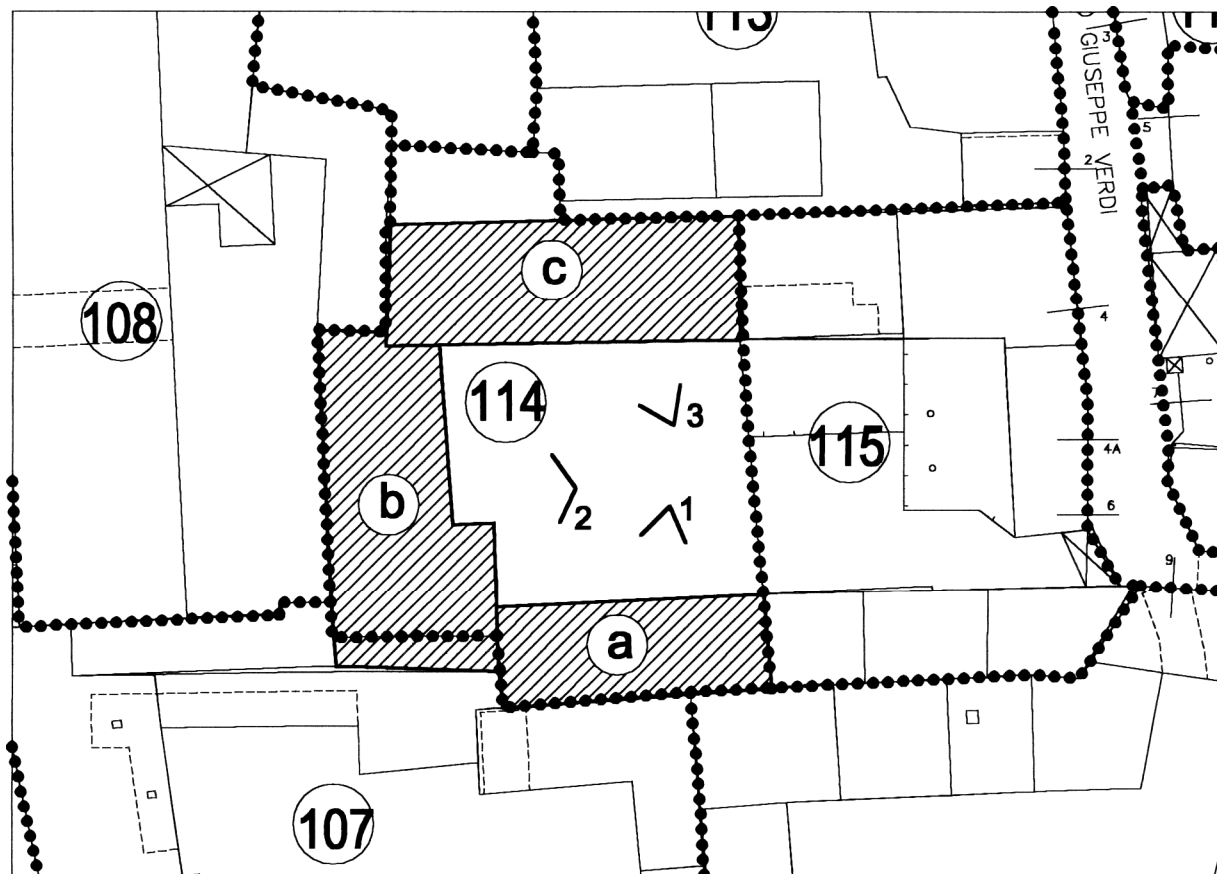
---

**PRESCRIZIONI SPECIFICHE**

Eliminazione elementi in contrasto

**IDENTIFICAZIONE**

Dati catastali Ubicazione: vicolo Verdi 6	Mappale n°
Descrizione elementi tipologici generali	Impianto ad "U" con corte interna e tipologia di ringhiera, in assetto originario su cortina continua, e corti e/o cortili comuni, totalmente trasformato con caratteri congrui nei volumi, nei materiali e nelle forme. Accesso promiscuo e condominiale.
Datazione impianto originario	anteriore al XIX secolo
Datazione interventi successivi	XX secolo anni 20 - 70 - 80
Numero unità immobiliari	5
Numero degli abitanti	8
Aree aperte	Cortile pavimentato in ciottoli e recinzioni con cancellata in metallo.



---

**INTERVENTO**

Operazione urbanistica

Operazione edilizia

---

**GRADO DI INTERVENTO SUGLI EDIFICI**

1 - Restauro

2 - Risanamento conservativo

3 - Ristrutturazione interna

4 - Conferma dello stato di fatto

5 - Ristrutturazione edilizia

6 - Trasformazione per riqualificazione ambientale

7 - Demolizione

---

**GRADO DI INTERVENTO SULLE FACCIATE**

1 - Restauro con obbligo di ridefinizione progettuale degli elementi in contrasto o delle superfetazioni

2 - Rifacimento con ripristino elementi compositivi originari

3 - Riprogettazione

---

**AUTORIZZAZIONE**

Per unità minima di intervento

Per Piano unitario di intervento

---

**DESTINAZIONE D'USO**

1 - Residenziale

p.t.

2 - Servizi alla residenza

altri piani

3 - Commerciale o terziaria

4 - Rurale ( stalla, deposito, fienile )

5 - Pubblico o di uso pubblico

6 - Religiosa

---

**PRESCRIZIONI SPECIFICHE**

Eliminazione elementi in contrasto

---

**INTERVENTO**

Operazione urbanistica

Operazione edilizia

---

**GRADO DI INTERVENTO SUGLI EDIFICI**

1 - Restauro

2 - Risanamento conservativo

3 - Ristrutturazione interna

4 - Conferma dello stato di fatto

5 - Ristrutturazione edilizia

6 - Trasformazione per riqualificazione ambientale

7 - Demolizione

---

**GRADO DI INTERVENTO SULLE FACCIATE**

1 - Restauro con obbligo di ridefinizione progettuale degli elementi in contrasto o delle superfetazioni

2 - Rifacimento con ripristino elementi compositivi originari

3 - Riprogettazione

---

**AUTORIZZAZIONE**

Per unità minima di intervento

Per Piano unitario di intervento

---

**DESTINAZIONE D'USO**

1 - Residenziale

p.t.

2 - Servizi alla residenza

altri piani

3 - Commerciale o terziaria

4 - Rurale ( stalla, deposito, fienile )

5 - Pubblico o di uso pubblico

6 - Religiosa

---

**PRESCRIZIONI SPECIFICHE**

Eliminazione elementi in contrasto

---

**INTERVENTO**

Operazione urbanistica

Operazione edilizia

---

**GRADO DI INTERVENTO SUGLI EDIFICI**

1 - Restauro

2 - Risanamento conservativo

3 - Ristrutturazione interna

4 - Conferma dello stato di fatto

5 - Ristrutturazione edilizia

6 - Trasformazione per riqualificazione ambientale

7 - Demolizione

---

**GRADO DI INTERVENTO SULLE FACCIATE**

1 - Restauro con obbligo di ridefinizione progettuale degli elementi in contrasto o delle superfetazioni

2 - Rifacimento con ripristino elementi compositivi originari

3 - Riprogettazione

---

**AUTORIZZAZIONE**

Per unità minima di intervento

Per Piano unitario di intervento

---

**DESTINAZIONE D'USO**

1 - Residenziale

p.t.

2 - Servizi alla residenza

altri piani

3 - Commerciale o terziaria

4 - Rurale ( stalla, deposito, fienile )

5 - Pubblico o di uso pubblico

6 - Religiosa

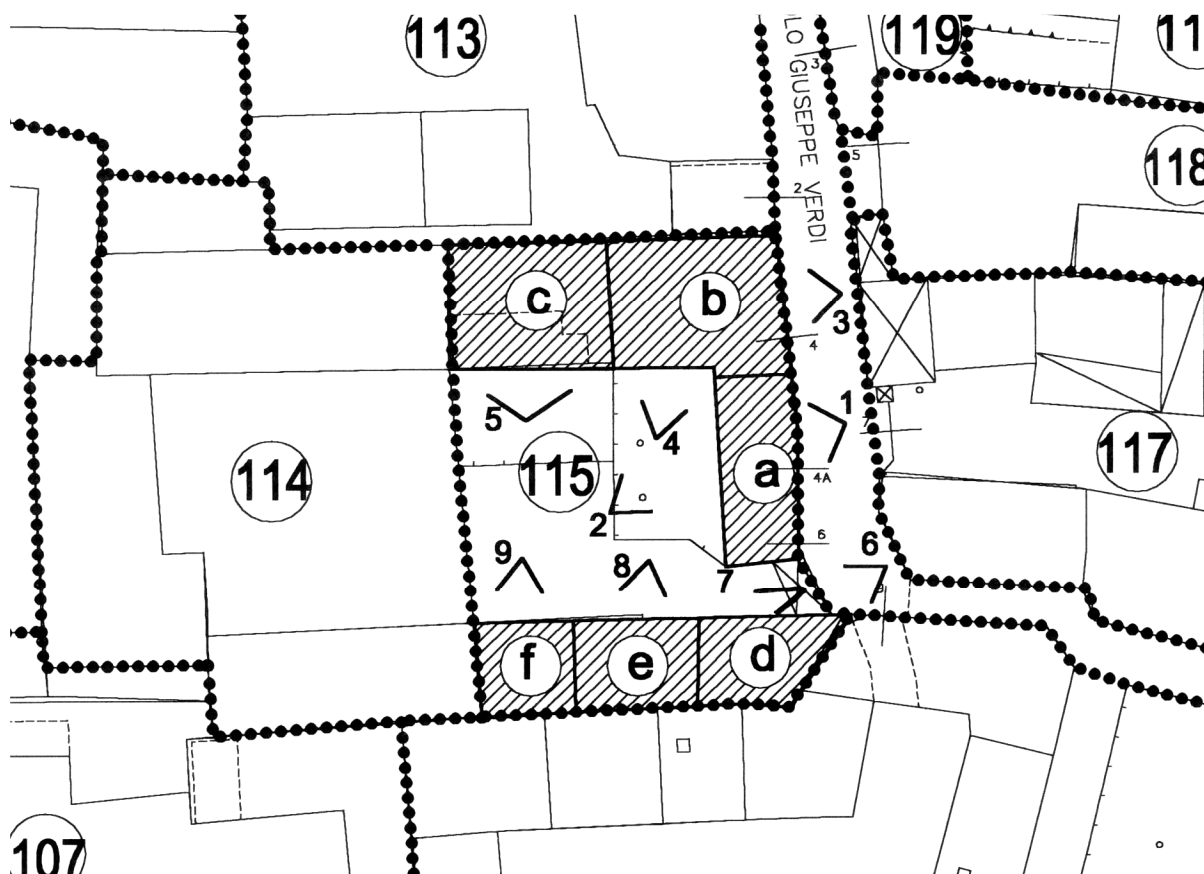
---

**PRESCRIZIONI SPECIFICHE**

Eliminazione elementi in contrasto

**IDENTIFICAZIONE**

Dati catastali Ubicazione: via Verdi 4/A, 6	Mappale n°
Descrizione elementi tipologici generali	Impianto a corte interna chiusa e ad "U", in assetto originario marginalmente trasformato con caratteri congrui nei volumi e nei materiali. Accesso condominiale promiscuo, carrale diretto da strada attraverso portale.
Datazione impianto originario	XIV secolo
Datazione interventi successivi	XIX-XX-XXI secolo
Numero unità immobiliari	2 (3) + 3 u. accessorie
Numero degli abitanti	4
Aree aperte	cortile in ciottoli, e recinzioni con muretto in cemento e rete metallica.





---

**INTERVENTO**

Operazione urbanistica

Operazione edilizia

---

**GRADO DI INTERVENTO SUGLI EDIFICI**

1 - Restauro

2 - Risanamento conservativo

3 - Ristrutturazione interna

4 - Conferma dello stato di fatto

5 - Ristrutturazione edilizia

6 - Trasformazione per riqualificazione ambientale

7 - Demolizione

---

**GRADO DI INTERVENTO SULLE FACCIATE**

1 - Restauro con obbligo di ridefinizione progettuale degli elementi in contrasto o delle superfetazioni

2 - Rifacimento con ripristino elementi compositivi originari

3 - Riprogettazione

---

**AUTORIZZAZIONE**

Per unità minima di intervento

Per Piano unitario di intervento

---

**DESTINAZIONE D'USO**

1 - Residenziale

p.t.

2 - Servizi alla residenza

altri piani

3 - Commerciale o terziaria

4 - Rurale ( stalla, deposito, fienile )

5 - Pubblico o di uso pubblico

6 - Religiosa

---

**PRESCRIZIONI SPECIFICHE**

Eliminazione elementi in contrasto

---

**INTERVENTO**

Operazione urbanistica

Operazione edilizia

---

**GRADO DI INTERVENTO SUGLI EDIFICI**

1 - Restauro

2 - Risanamento conservativo

3 - Ristrutturazione interna

4 - Conferma dello stato di fatto

5 - Ristrutturazione edilizia

6 - Trasformazione per riqualificazione ambientale

7 - Demolizione

---

**GRADO DI INTERVENTO SULLE FACCIATE**

1 - Restauro con obbligo di ridefinizione progettuale degli elementi in contrasto o delle superfetazioni

2 - Rifacimento con ripristino elementi compositivi originari

3 - Riprogettazione

---

**AUTORIZZAZIONE**

Per unità minima di intervento

Per Piano unitario di intervento

---

**DESTINAZIONE D'USO**

1 - Residenziale

p.t.

2 - Servizi alla residenza

altri piani

3 - Commerciale o terziaria

4 - Rurale ( stalla, deposito, fienile )

5 - Pubblico o di uso pubblico

6 - Religiosa

---

**PRESCRIZIONI SPECIFICHE**

Eliminazione elementi in contrasto

---

**INTERVENTO**

Operazione urbanistica

Operazione edilizia

---

**GRADO DI INTERVENTO SUGLI EDIFICI**

1 - Restauro

2 - Risanamento conservativo

3 - Ristrutturazione interna

4 - Conferma dello stato di fatto

5 - Ristrutturazione edilizia

6 - Trasformazione per riqualificazione ambientale

7 - Demolizione

---

**GRADO DI INTERVENTO SULLE FACCIATE**

1 - Restauro con obbligo di ridefinizione progettuale degli elementi in contrasto o delle superfetazioni

2 - Rifacimento con ripristino elementi compositivi originari

3 - Riprogettazione

---

**AUTORIZZAZIONE**

Per unità minima di intervento

Per Piano unitario di intervento

---

**DESTINAZIONE D' USO**

1 - Residenziale

p.t.

2 - Servizi alla residenza

altri piani

3 - Commerciale o terziaria

4 - Rurale ( stalla, deposito, fienile )

5 - Pubblico o di uso pubblico

6 - Religiosa

---

**PRESCRIZIONI SPECIFICHE**

Eliminazione elementi in contrasto

---

**INTERVENTO**

Operazione urbanistica

Operazione edilizia

---

**GRADO DI INTERVENTO SUGLI EDIFICI**

1 - Restauro

2 - Risanamento conservativo

3 - Ristrutturazione interna

4 - Conferma dello stato di fatto

5 - Ristrutturazione edilizia

6 - Trasformazione per riqualificazione ambientale

7 - Demolizione

---

**GRADO DI INTERVENTO SULLE FACCIATE**

1 - Restauro con obbligo di ridefinizione progettuale degli elementi in contrasto o delle superfetazioni

2 - Rifacimento con ripristino elementi compositivi originari

3 - Riprogettazione

---

**AUTORIZZAZIONE**

Per unità minima di intervento

Per Piano unitario di intervento

---

**DESTINAZIONE D'USO**

1 - Residenziale

p.t.

2 - Servizi alla residenza

altri piani

3 - Commerciale o terziaria

4 - Rurale ( stalla, deposito, fienile )

5 - Pubblico o di uso pubblico

6 - Religiosa

---

**PRESCRIZIONI SPECIFICHE**

Eliminazione elementi in contrasto

---

**INTERVENTO**

Operazione urbanistica

Operazione edilizia

---

**GRADO DI INTERVENTO SUGLI EDIFICI**

1 - Restauro

2 - Risanamento conservativo

3 - Ristrutturazione interna

4 - Conferma dello stato di fatto

5 - Ristrutturazione edilizia

6 - Trasformazione per riqualificazione ambientale

7 - Demolizione

---

**GRADO DI INTERVENTO SULLE FACCIATE**

1 - Restauro con obbligo di ridefinizione progettuale degli elementi in contrasto o delle superfetazioni

2 - Rifacimento con ripristino elementi compositivi originari

3 - Riprogettazione

---

**AUTORIZZAZIONE**

Per unità minima di intervento

Per Piano unitario di intervento

---

**DESTINAZIONE D'USO**

1 - Residenziale

p.t.

2 - Servizi alla residenza

altri piani

3 - Commerciale o terziaria

4 - Rurale ( stalla, deposito, fienile )

5 - Pubblico o di uso pubblico

6 - Religiosa

---

**PRESCRIZIONI SPECIFICHE**

Eliminazione elementi in contrasto

---

**INTERVENTO**

Operazione urbanistica

Operazione edilizia

---

**GRADO DI INTERVENTO SUGLI EDIFICI**

1 - Restauro

2 - Risanamento conservativo

3 - Ristrutturazione interna

4 - Conferma dello stato di fatto

5 - Ristrutturazione edilizia

6 - Trasformazione per riqualificazione ambientale

7 - Demolizione

---

**GRADO DI INTERVENTO SULLE FACCIATE**

1 - Restauro con obbligo di ridefinizione progettuale degli elementi in contrasto o delle superfetazioni

2 - Rifacimento con ripristino elementi compositivi originari

3 - Riprogettazione

---

**AUTORIZZAZIONE**

Per unità minima di intervento

Per Piano unitario di intervento

---

**DESTINAZIONE D' USO**

1 - Residenziale

p.t.

2 - Servizi alla residenza

altri piani

3 - Commerciale o terziaria

4 - Rurale ( stalla, deposito, fienile )

5 - Pubblico o di uso pubblico

6 - Religiosa

---

**PRESCRIZIONI SPECIFICHE**

Eliminazione elementi in contrasto

**IDENTIFICAZIONE**

Dati catastali  
Ubicazione: via Verdi 9

Mappale n°

Descrizione elementi tipologici generali

sistema edilizio ad ampia corte interna chiusa, impianto in assetto originario, con porzioni edilizie che si affacciano sulla corte comune. Accesso condominiale promiscuo da strada attraverso androne. La compagine edilizia risulta totalmente trasformata con caratteri per lo più incongrui nei materiali.

Datazione impianto originario

XVII e XIX secolo

Datazione interventi successivi

XX secolo, anni 60-80-90

Numero unità immobiliari

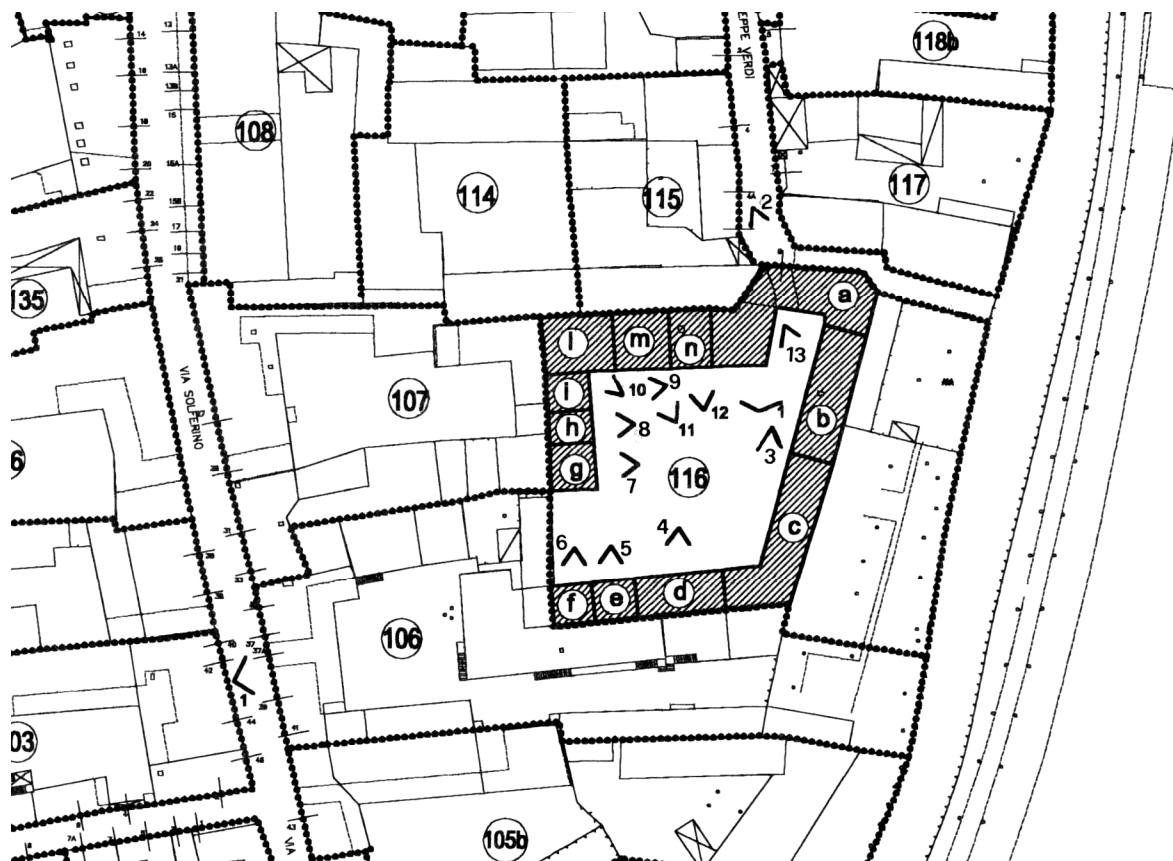
8 (9) residenze + 10 accessorie

Numero degli abitanti

17

Aree aperte :

superfici eterogenee nei materiali, corrispondenti alle pertinenze delle singole porzioni ed.: ghiaietto, cemento, porfido ad opera incerta, autobloccanti in cemento.



**PRESCRIZIONI SPECIFICHE DI INTERVENTO**      **Porzione n° 116a**

---

**INTERVENTO**

Operazione urbanistica

Operazione edilizia

---

**GRADO DI INTERVENTO SUGLI EDIFICI**

1 - Restauro

2 - Risanamento conservativo

3 - Ristrutturazione interna

4 - Conferma dello stato di fatto

5 - Ristrutturazione edilizia

6 - Trasformazione per riqualificazione ambientale

7 - Demolizione

---

**GRADO DI INTERVENTO SULLE FACCIATE**

1 - Restauro con obbligo di ridefinizione progettuale degli elementi in contrasto o delle superfetazioni

2 - Rifacimento con ripristino elementi compositivi originari

3 - Riprogettazione

---

**AUTORIZZAZIONE**

Per unità minima di intervento

Per Piano unitario di intervento

---

**DESTINAZIONE D' USO**

1 - Residenziale

p.t.

2 - Servizi alla residenza

altri piani

3 - Commerciale o terziaria

4 - Rurale ( stalla, deposito, fienile )

5 - Pubblico o di uso pubblico

6 - Religiosa

---

**PRESCRIZIONI SPECIFICHE**

Eliminazione elementi in contrasto



---

**INTERVENTO**

Operazione urbanistica

Operazione edilizia

---

**GRADO DI INTERVENTO SUGLI EDIFICI**

1 - Restauro

2 - Risanamento conservativo

3 - Ristrutturazione interna

4 - Conferma dello stato di fatto

5 - Ristrutturazione edilizia

6 - Trasformazione per riqualificazione ambientale

7 - Demolizione

---

**GRADO DI INTERVENTO SULLE FACCIATE**

1 - Restauro con obbligo di ridefinizione progettuale degli elementi in contrasto o delle superfetazioni

2 - Rifacimento con ripristino elementi compositivi originari

3 - Riprogettazione

---

**AUTORIZZAZIONE**

Per unità minima di intervento

Per Piano unitario di intervento

---

**DESTINAZIONE D'USO**

1 - Residenziale

p.t.

2 - Servizi alla residenza

altri piani

3 - Commerciale o terziaria

4 - Rurale ( stalla, deposito, fienile )

5 - Pubblico o di uso pubblico

6 - Religiosa

---

**PRESCRIZIONI SPECIFICHE**

Eliminazione elementi in contrasto

---

**INTERVENTO**

Operazione urbanistica

Operazione edilizia

---

**GRADO DI INTERVENTO SUGLI EDIFICI**

1 - Restauro

2 - Risanamento conservativo

3 - Ristrutturazione interna

4 - Conferma dello stato di fatto

5 - Ristrutturazione edilizia

6 - Trasformazione per riqualificazione ambientale

7 - Demolizione

---

**GRADO DI INTERVENTO SULLE FACCIATE**

1 - Restauro con obbligo di ridefinizione progettuale degli elementi in contrasto o delle superfetazioni

2 - Rifacimento con ripristino elementi compositivi originari

3 - Riprogettazione

---

**AUTORIZZAZIONE**

Per unità minima di intervento

Per Piano unitario di intervento

---

**DESTINAZIONE D' USO**

1 - Residenziale

p.t.

2 - Servizi alla residenza

altri piani

3 - Commerciale o terziaria

4 - Rurale ( stalla, deposito, fienile )

5 - Pubblico o di uso pubblico

6 - Religiosa

---

**PRESCRIZIONI SPECIFICHE**

Eliminazione elementi in contrasto

## **PRESCRIZIONI SPECIFICHE DI INTERVENTO Porzione n° 116d**

---

### **INTERVENTO**

Operazione urbanistica

Operazione edilizia

---

### **GRADO DI INTERVENTO SUGLI EDIFICI**

5

- 1 - Restauro
- 2 - Risanamento conservativo
- 3 - Ristrutturazione interna
- 4 - Conferma dello stato di fatto
- 5 - Ristrutturazione edilizia
- 6 - Trasformazione per riqualificazione ambientale
- 7 - Demolizione

---

### **GRADO DI INTERVENTO SULLE FACCIATE**

- 1 - Restauro con obbligo di ridefinizione progettuale degli elementi in contrasto o delle superfetazioni
- 2 - Rifacimento con ripristino elementi compositivi originari
- 3 - Riprogettazione

---

### **AUTORIZZAZIONE**

Per unità minima di intervento

Per Piano unitario di intervento

---

### **DESTINAZIONE D'USO**

- 1 - Residenziale p.t.  2  
altri piani  2
- 2 - Servizi alla residenza
- 3 - Commerciale o terziaria
- 4 - Rurale ( stalla, deposito, fienile )
- 5 - Pubblico o di uso pubblico
- 6 - Religiosa

---

### **PRESCRIZIONI SPECIFICHE**

Eliminazione elementi in contrasto

---

**PRESCRIZIONI SPECIFICHE DI INTERVENTO**      **Porzione n° 116e**

---

**INTERVENTO**

Operazione urbanistica	<input type="checkbox"/>
Operazione edilizia	<input checked="" type="checkbox"/>

---

**GRADO DI INTERVENTO SUGLI EDIFICI**

5

- 1 - Restauro
  - 2 - Risanamento conservativo
  - 3 - Ristrutturazione interna
  - 4 - Conferma dello stato di fatto
  - 5 - Ristrutturazione edilizia
  - 6 - Trasformazione per riqualificazione ambientale
  - 7 - Demolizione
- 

**GRADO DI INTERVENTO SULLE FACCIATE**

- 1 - Restauro con obbligo di ridefinizione progettuale degli elementi in contrasto o delle superfetazioni
  - 2 - Rifacimento con ripristino elementi compositivi originari
  - 3 - Riprogettazione
- 

**AUTORIZZAZIONE**

Per unità minima di intervento	<input checked="" type="checkbox"/>
Per Piano unitario di intervento	<input type="checkbox"/>

---

**DESTINAZIONE D'USO**

1 - Residenziale	p.t.	<input type="checkbox"/> 2
2 - Servizi alla residenza	altri piani	<input type="checkbox"/> 2
3 - Commerciale o terziaria		
4 - Rurale ( stalla, deposito, fienile )		
5 - Pubblico o di uso pubblico		
6 - Religiosa		

---

**PRESCRIZIONI SPECIFICHE**

Eliminazione elementi in contrasto	<input checked="" type="checkbox"/>
------------------------------------	-------------------------------------

---

**PRESCRIZIONI SPECIFICHE DI INTERVENTO**    **Porzione n° 116f**

---

**INTERVENTO**

Operazione urbanistica

Operazione edilizia

---

**GRADO DI INTERVENTO SUGLI EDIFICI**

1 - Restauro

2 - Risanamento conservativo

3 - Ristrutturazione interna

4 - Conferma dello stato di fatto

5 - Ristrutturazione edilizia

6 - Trasformazione per riqualificazione ambientale

7 - Demolizione

---

**GRADO DI INTERVENTO SULLE FACCIATE**

1 - Restauro con obbligo di ridefinizione progettuale degli elementi in contrasto o delle superfetazioni

2 - Rifacimento con ripristino elementi compositivi originari

3 - Riprogettazione

---

**AUTORIZZAZIONE**

Per unità minima di intervento

Per Piano unitario di intervento

---

**DESTINAZIONE D' USO**

1 - Residenziale

p.t.

2 - Servizi alla residenza

altri piani

3 - Commerciale o terziaria

4 - Rurale ( stalla, deposito, fienile )

5 - Pubblico o di uso pubblico

6 - Religiosa

---

**PRESCRIZIONI SPECIFICHE**

Eliminazione elementi in contrasto

---

**INTERVENTO**

Operazione urbanistica

Operazione edilizia

---

**GRADO DI INTERVENTO SUGLI EDIFICI**

1 - Restauro

2 - Risanamento conservativo

3 - Ristrutturazione interna

4 - Conferma dello stato di fatto

5 - Ristrutturazione edilizia

6 - Trasformazione per riqualificazione ambientale

7 - Demolizione

---

**GRADO DI INTERVENTO SULLE FACCIATE**

1 - Restauro con obbligo di ridefinizione progettuale degli elementi in contrasto o delle superfetazioni

2 - Rifacimento con ripristino elementi compositivi originari

3 - Riprogettazione

---

**AUTORIZZAZIONE**

Per unità minima di intervento

Per Piano unitario di intervento

---

**DESTINAZIONE D'USO**

1 - Residenziale

p.t.

2 - Servizi alla residenza

altri piani

3 - Commerciale o terziaria

4 - Rurale ( stalla, deposito, fienile )

5 - Pubblico o di uso pubblico

6 - Religiosa

---

**PRESCRIZIONI SPECIFICHE**

Eliminazione elementi in contrasto

**PRESCRIZIONI SPECIFICHE DI INTERVENTO**      **Porzione n° 116h**

---

**INTERVENTO**

Operazione urbanistica

Operazione edilizia

---

**GRADO DI INTERVENTO SUGLI EDIFICI**

5

- 1 - Restauro
  - 2 - Risanamento conservativo
  - 3 - Ristrutturazione interna
  - 4 - Conferma dello stato di fatto
  - 5 - Ristrutturazione edilizia
  - 6 - Trasformazione per riqualificazione ambientale
  - 7 - Demolizione
- 

**GRADO DI INTERVENTO SULLE FACCIATE**

- 1 - Restauro con obbligo di ridefinizione progettuale degli elementi in contrasto o delle superfetazioni
  - 2 - Rifacimento con ripristino elementi compositivi originari
  - 3 - Riprogettazione
- 

**AUTORIZZAZIONE**

Per unità minima di intervento

Per Piano unitario di intervento

---

**DESTINAZIONE D'USO**

- 1 - Residenziale p.t.  2  
altri piani  2
  - 2 - Servizi alla residenza
  - 3 - Commerciale o terziaria
  - 4 - Rurale ( stalla, deposito, fienile )
  - 5 - Pubblico o di uso pubblico
  - 6 - Religiosa
- 

**PRESCRIZIONI SPECIFICHE**

Eliminazione elementi in contrasto

---

**PRESCRIZIONI SPECIFICHE DI INTERVENTO**      **Porzione n° 116i**

---

**INTERVENTO**

Operazione urbanistica

Operazione edilizia

---

**GRADO DI INTERVENTO SUGLI EDIFICI**

1 - Restauro

2 - Risanamento conservativo

3 - Ristrutturazione interna

4 - Conferma dello stato di fatto

5 - Ristrutturazione edilizia

6 - Trasformazione per riqualificazione ambientale

7 - Demolizione

---

**GRADO DI INTERVENTO SULLE FACCIATE**

1 - Restauro con obbligo di ridefinizione progettuale degli elementi in contrasto o delle superfetazioni

2 - Rifacimento con ripristino elementi compositivi originari

3 - Riprogettazione

---

**AUTORIZZAZIONE**

Per unità minima di intervento

Per Piano unitario di intervento

---

**DESTINAZIONE D'USO**

1 - Residenziale

p.t.

2 - Servizi alla residenza

altri piani

3 - Commerciale o terziaria

4 - Rurale ( stalla, deposito, fienile )

5 - Pubblico o di uso pubblico

6 - Religiosa

---

**PRESCRIZIONI SPECIFICHE**

Eliminazione elementi in contrasto



---

**INTERVENTO**

Operazione urbanistica

Operazione edilizia

---

**GRADO DI INTERVENTO SUGLI EDIFICI**

1 - Restauro

2 - Risanamento conservativo

3 - Ristrutturazione interna

4 - Conferma dello stato di fatto

5 - Ristrutturazione edilizia

6 - Trasformazione per riqualificazione ambientale

7 - Demolizione

---

**GRADO DI INTERVENTO SULLE FACCIATE**

1 - Restauro con obbligo di ridefinizione progettuale degli elementi in contrasto o delle superfetazioni

2 - Rifacimento con ripristino elementi compositivi originari

3 - Riprogettazione

---

**AUTORIZZAZIONE**

Per unità minima di intervento

Per Piano unitario di intervento

---

**DESTINAZIONE D'USO**

1 - Residenziale

p.t.

2 - Servizi alla residenza

altri piani

3 - Commerciale o terziaria

4 - Rurale ( stalla, deposito, fienile )

5 - Pubblico o di uso pubblico

6 - Religiosa

---

**PRESCRIZIONI SPECIFICHE**

Eliminazione elementi in contrasto

---

**INTERVENTO**

Operazione urbanistica

Operazione edilizia

---

**GRADO DI INTERVENTO SUGLI EDIFICI**

1 - Restauro

2 - Risanamento conservativo

3 - Ristrutturazione interna

4 - Conferma dello stato di fatto

5 - Ristrutturazione edilizia

6 - Trasformazione per riqualificazione ambientale

7 - Demolizione

---

**GRADO DI INTERVENTO SULLE FACCIATE**

1 - Restauro con obbligo di ridefinizione progettuale degli elementi in contrasto o delle superfetazioni

2 - Rifacimento con ripristino elementi compositivi originari

3 - Riprogettazione

---

**AUTORIZZAZIONE**

Per unità minima di intervento

Per Piano unitario di intervento

---

**DESTINAZIONE D'USO**

1 - Residenziale

p.t.

2 - Servizi alla residenza

altri piani

3 - Commerciale o terziaria

4 - Rurale ( stalla, deposito, fienile )

5 - Pubblico o di uso pubblico

6 - Religiosa

---

**PRESCRIZIONI SPECIFICHE**

Eliminazione elementi in contrasto

**PRESCRIZIONI SPECIFICHE DI INTERVENTO**      **Porzione n° 116n**

---

**INTERVENTO**

Operazione urbanistica

Operazione edilizia

**GRADO DI INTERVENTO SUGLI EDIFICI**

1 - Restauro

2 - Risanamento conservativo

3 - Ristrutturazione interna

4 - Conferma dello stato di fatto

5 - Ristrutturazione edilizia

6 - Trasformazione per riqualificazione ambientale

7 - Demolizione

**GRADO DI INTERVENTO SULLE FACCIATE**

1 - Restauro con obbligo di ridefinizione progettuale degli elementi in contrasto o delle superfetazioni

2 - Rifacimento con ripristino elementi compositivi originari

3 - Riprogettazione

**AUTORIZZAZIONE**

Per unità minima di intervento

Per Piano unitario di intervento

**DESTINAZIONE D'USO**

1 - Residenziale

p.t.

2 - Servizi alla residenza

altri piani

3 - Commerciale o terziaria

4 - Rurale ( stalla, deposito, fienile )

5 - Pubblico o di uso pubblico

6 - Religiosa

**PRESCRIZIONI SPECIFICHE**

Eliminazione elementi in contrasto

**IDENTIFICAZIONE**

Dati catastali

Ubicazione: vicolo Verdi 7

Mappale n°

Descrizione elementi tipologici generali

Impianto a blocco isolato con corte interna aperta, in assetto originario con edificazione aperta su corti/cortili comuni. Accesso pedonale diretto da strada e promiscuo con carrale attraverso pertinenza o servitù di passo. L'impianto risulta totalmente trasformato con caratteri incongrui nei materiali.

Datazione impianto originario

inizio XX secolo

Datazione interventi successivi

XX secolo, anni '60 - '80

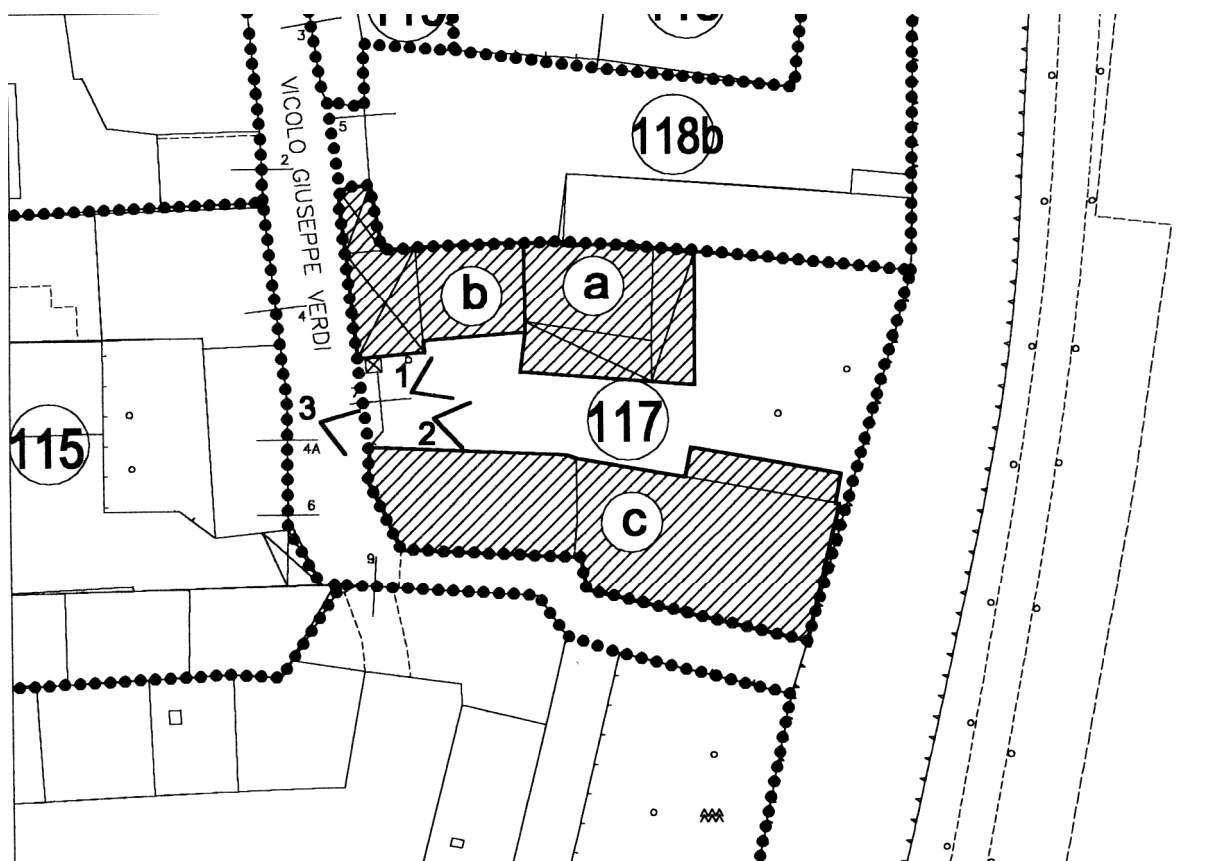
Numero unità immobiliari

1 (escluse parti accessorie)

Numero degli abitanti

Aree aperte

cortile con pavimentazione in cemento e giardino.



**PRESCRIZIONI SPECIFICHE DI INTERVENTO**      **Porzione n° 117a**

---

**INTERVENTO**

Operazione urbanistica

Operazione edilizia

---

**GRADO DI INTERVENTO SUGLI EDIFICI**

1 - Restauro

2 - Risanamento conservativo

3 - Ristrutturazione interna

4 - Conferma dello stato di fatto

5 - Ristrutturazione edilizia

6 - Trasformazione per riqualificazione ambientale

7 - Demolizione

---

**GRADO DI INTERVENTO SULLE FACCIATE**

1 - Restauro con obbligo di ridefinizione progettuale degli elementi in contrasto o delle superfetazioni

2 - Rifacimento con ripristino elementi compositivi originari

3 - Riprogettazione

---

**AUTORIZZAZIONE**

Per unità minima di intervento

Per Piano unitario di intervento

---

**DESTINAZIONE D' USO**

1 - Residenziale

p.t.

2 - Servizi alla residenza

altri piani

3 - Commerciale o terziaria

4 - Rurale ( stalla, deposito, fienile )

5 - Pubblico o di uso pubblico

6 - Religiosa

---

**PRESCRIZIONI SPECIFICHE**

Eliminazione elementi in contrasto

**PRESCRIZIONI SPECIFICHE DI INTERVENTO**      **Porzione n° 117b**

---

**INTERVENTO**

Operazione urbanistica

Operazione edilizia

---

**GRADO DI INTERVENTO SUGLI EDIFICI**

7

- 1 - Restauro
  - 2 - Risanamento conservativo
  - 3 - Ristrutturazione interna
  - 4 - Conferma dello stato di fatto
  - 5 - Ristrutturazione edilizia
  - 6 - Trasformazione per riqualificazione ambientale
  - 7 - Demolizione
- 

**GRADO DI INTERVENTO SULLE FACCIATE**

- 1 - Restauro con obbligo di ridefinizione progettuale degli elementi in contrasto o delle superfetazioni
  - 2 - Rifacimento con ripristino elementi compositivi originari
  - 3 - Riprogettazione
- 

**AUTORIZZAZIONE**

Per unità minima di intervento

Per Piano unitario di intervento

---

**DESTINAZIONE D'USO**

- 1 - Residenziale p.t.
  - 2 - Servizi alla residenza altri piani
  - 3 - Commerciale o terziaria
  - 4 - Rurale ( stalla, deposito, fienile )
  - 5 - Pubblico o di uso pubblico
  - 6 - Religiosa
- 

**PRESCRIZIONI SPECIFICHE**

Eliminazione elementi in contrasto

---

**PRESCRIZIONI SPECIFICHE DI INTERVENTO**      **Porzione n° 117c**

---

**INTERVENTO**

Operazione urbanistica

Operazione edilizia

**GRADO DI INTERVENTO SUGLI EDIFICI**

1 - Restauro

2 - Risanamento conservativo

3 - Ristrutturazione interna

4 - Conferma dello stato di fatto

5 - Ristrutturazione edilizia

6 - Trasformazione per riqualificazione ambientale

7 - Demolizione

**GRADO DI INTERVENTO SULLE FACCIATE**

1 - Restauro con obbligo di ridefinizione progettuale degli elementi in contrasto o delle superfetazioni

2 - Rifacimento con ripristino elementi compositivi originari

3 - Riprogettazione

**AUTORIZZAZIONE**

Per unità minima di intervento

Per Piano unitario di intervento

**DESTINAZIONE D' USO**

1 - Residenziale

p.t.

2 - Servizi alla residenza

altri piani

3 - Commerciale o terziaria

4 - Rurale ( stalla, deposito, fienile )

5 - Pubblico o di uso pubblico

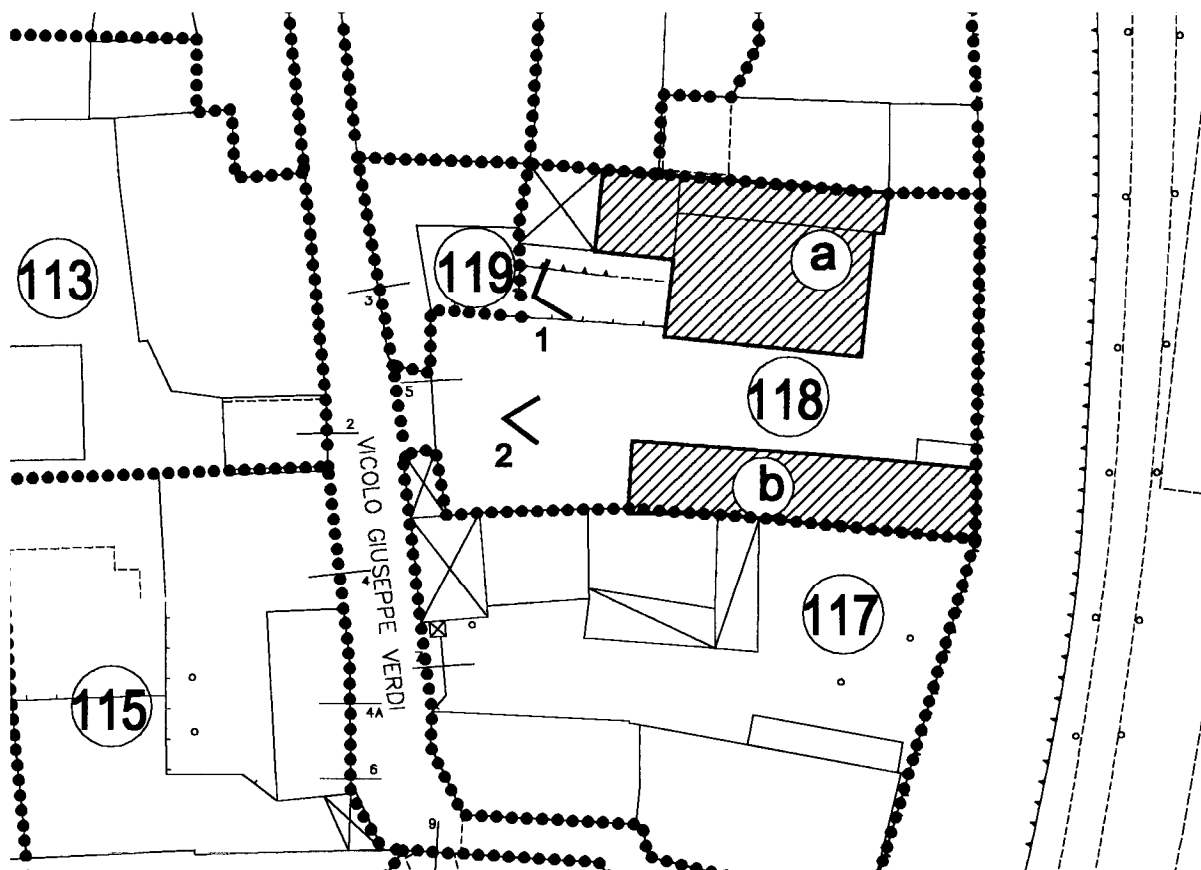
6 - Religiosa

**PRESCRIZIONI SPECIFICHE**

Eliminazione elementi in contrasto

**IDENTIFICAZIONE**

Dati catastali Ubicazione: via Verdi 5	Mappale n°
Descrizione elementi tipologici generali	Sistema a corte aperta con blocchi edilizi contrapposti, in assetto originario; accesso condominiale promiscuo attraverso pertinenza o servitù di passo.
Datazione impianto originario	XIX secolo
Datazione interventi successivi	inizio XX secolo
Numero unità immobiliari	2
Numero degli abitanti	6
Aree aperte	cortile pavimentato in pietra ad opus-incertum e parte in cemento, prato; recinzioni con cancellata in metallo, con muro in pietra e muretto in cemento con rete metallica





**PRESCRIZIONI SPECIFICHE DI INTERVENTO**      **Porzione n° 118a**

---

**INTERVENTO**

Operazione urbanistica

Operazione edilizia

---

**GRADO DI INTERVENTO SUGLI EDIFICI**

5

- 1 - Restauro
  - 2 - Risanamento conservativo
  - 3 - Ristrutturazione interna
  - 4 - Conferma dello stato di fatto
  - 5 - Ristrutturazione edilizia
  - 6 - Trasformazione per riqualificazione ambientale
  - 7 - Demolizione
- 

**GRADO DI INTERVENTO SULLE FACCIATE**

- 1 - Restauro con obbligo di ridefinizione progettuale degli elementi in contrasto o delle superfetazioni
  - 2 - Rifacimento con ripristino elementi compositivi originari
  - 3 - Riprogettazione
- 

**AUTORIZZAZIONE**

Per unità minima di intervento

Per Piano unitario di intervento

---

**DESTINAZIONE D'USO**

- 1 - Residenziale p.t.  1
  - 2 - Servizi alla residenza altri piani  1
  - 3 - Commerciale o terziaria
  - 4 - Rurale ( stalla, deposito, fienile )
  - 5 - Pubblico o di uso pubblico
  - 6 - Religiosa
- 

**PRESCRIZIONI SPECIFICHE**

Eliminazione elementi in contrasto

---

---

**INTERVENTO**

Operazione urbanistica

Operazione edilizia

---

**GRADO DI INTERVENTO SUGLI EDIFICI**

1 - Restauro

2 - Risanamento conservativo

3 - Ristrutturazione interna

4 - Conferma dello stato di fatto

5 - Ristrutturazione edilizia

6 - Trasformazione per riqualificazione ambientale

7 - Demolizione

---

**GRADO DI INTERVENTO SULLE FACCIATE**

1 - Restauro con obbligo di ridefinizione progettuale degli elementi in contrasto o delle superfetazioni

2 - Rifacimento con ripristino elementi compositivi originari

3 - Riprogettazione

---

**AUTORIZZAZIONE**

Per unità minima di intervento

Per Piano unitario di intervento

---

**DESTINAZIONE D'USO**

1 - Residenziale

p.t.

2 - Servizi alla residenza

altri piani

3 - Commerciale o terziaria

4 - Rurale ( stalla, deposito, fienile )

5 - Pubblico o di uso pubblico

6 - Religiosa

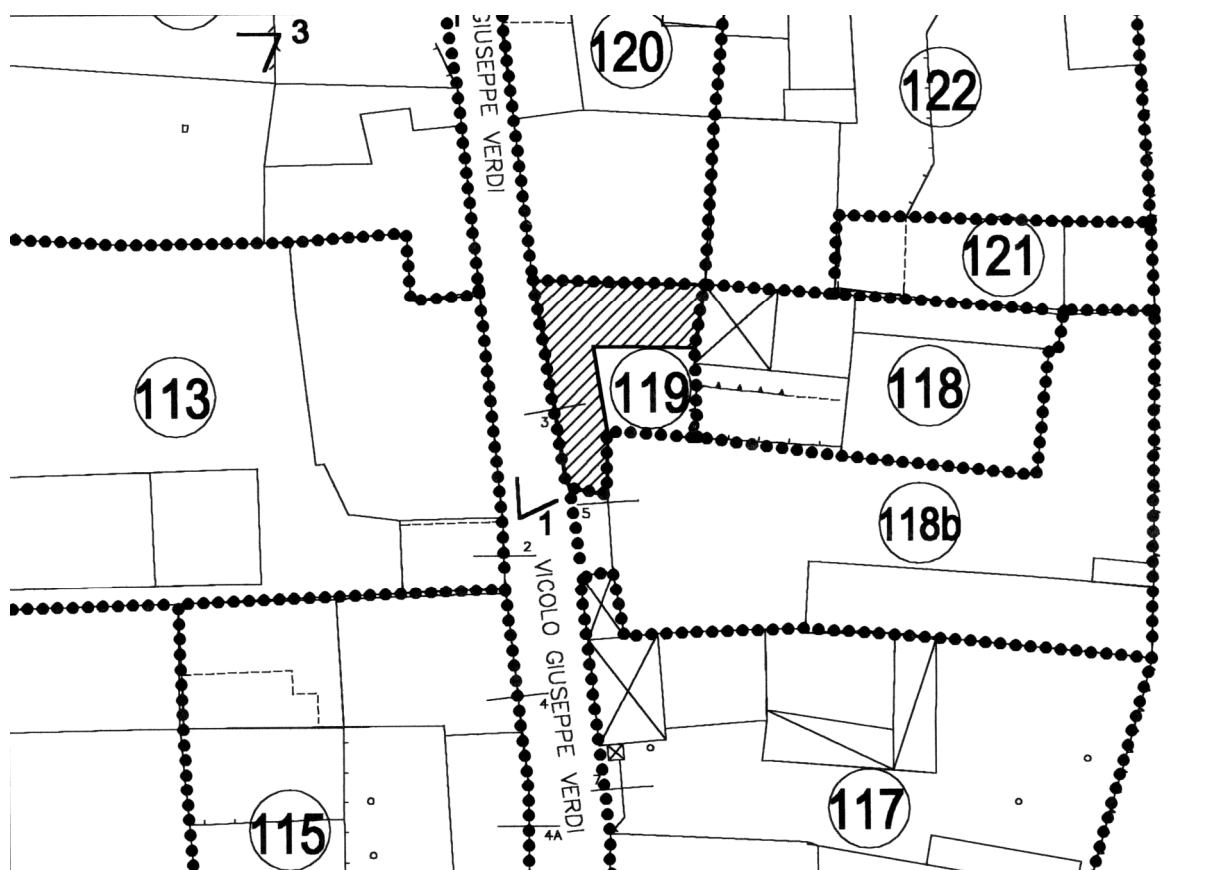
---

**PRESCRIZIONI SPECIFICHE**

Eliminazione elementi in contrasto

**IDENTIFICAZIONE**

Dati catastali Ubicazione: via Verdi 3	Mappale n°
Descrizione elementi tipologici generali	edificio ad elle in cortina su strada; in assetto originario; parte in soluzione di testata di 118. (complesso edilizio a corte aperta costituito dai comparti limitrofi 118, 118b, 119)
Datazione impianto originario	XIX secolo
Datazione interventi successivi	XXI sec.
Numero unità immobiliari	1
Numero degli abitanti	-
Aree aperte	cortile pavimentato in pietra ad opus-incertum, recinzione con muro in pietra.



---

**INTERVENTO**

Operazione urbanistica

Operazione edilizia

---

**GRADO DI INTERVENTO SUGLI EDIFICI**

1 - Restauro

2 - Risanamento conservativo

3 - Ristrutturazione interna

4 - Conferma dello stato di fatto

5 - Ristrutturazione edilizia

6 - Trasformazione per riqualificazione ambientale

7 - Demolizione

---

**GRADO DI INTERVENTO SULLE FACCIATE**

1 - Restauro con obbligo di ridefinizione progettuale degli elementi in contrasto o delle superfetazioni

2 - Rifacimento con ripristino elementi compositivi originari

3 - Riprogettazione

---

**AUTORIZZAZIONE**

Per unità minima di intervento

Per Piano unitario di intervento

---

**DESTINAZIONE D'USO**

1 - Residenziale

p.t.

2 - Servizi alla residenza

altri piani

3 - Commerciale o terziaria

4 - Rurale ( stalla, deposito, fienile )

5 - Pubblico o di uso pubblico

6 - Religiosa

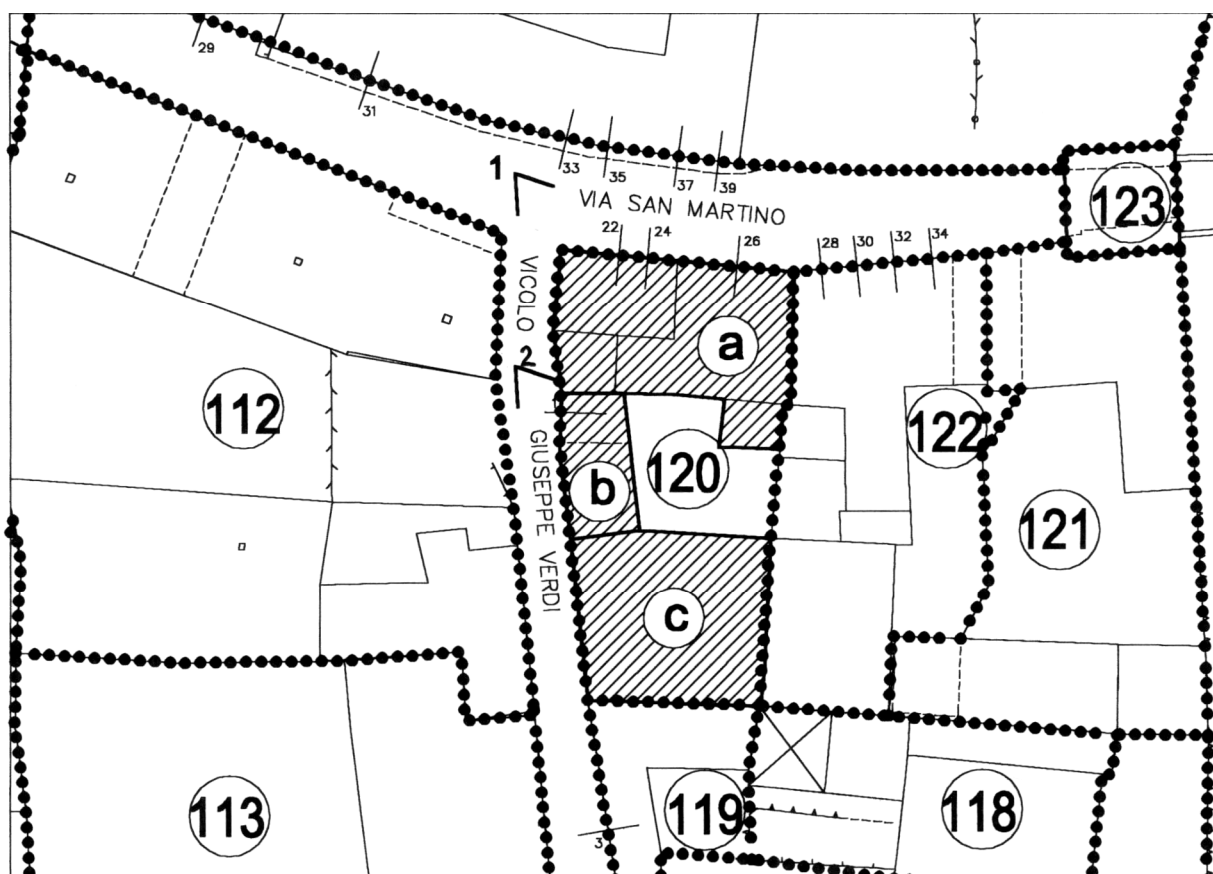
---

**PRESCRIZIONI SPECIFICHE**

Eliminazione elementi in contrasto

**IDENTIFICAZIONE**

Dati catastali Ubicazione: via Verdi 1, via S. Martino 22-24-26	Mappale n°
Descrizione elementi tipologici generali	tipologia con corte interna e androne passante in cortina su strada, con corpi principali contrapposti. Nel contesto si presenta in assetto originario.
Datazione impianto originario	XVIII secolo
Datazione interventi successivi	XX secolo anni 70
Numero unità immobiliari	2 residenziali; 2 terziarie
Numero degli abitanti	4
Aree aperte	cortile pavimentato in pietra ad opus- incertum, recinzione con muro in pietra.



---

**INTERVENTO**

Operazione urbanistica

Operazione edilizia

---

**GRADO DI INTERVENTO SUGLI EDIFICI**

1 - Restauro

2 - Risanamento conservativo

3 - Ristrutturazione interna

4 - Conferma dello stato di fatto

5 - Ristrutturazione edilizia

6 - Trasformazione per riqualificazione ambientale

7 - Demolizione

---

**GRADO DI INTERVENTO SULLE FACCIATE**

1 - Restauro con obbligo di ridefinizione progettuale degli elementi in contrasto o delle superfetazioni

2 - Rifacimento con ripristino elementi compositivi originari

3 - Riprogettazione

---

**AUTORIZZAZIONE**

Per unità minima di intervento

Per Piano unitario di intervento

---

**DESTINAZIONE D'USO**

1 - Residenziale

p.t.

2 - Servizi alla residenza

altri piani

3 - Commerciale o terziaria

4 - Rurale ( stalla, deposito, fienile )

5 - Pubblico o di uso pubblico

6 - Religiosa

---

**PRESCRIZIONI SPECIFICHE**

Eliminazione elementi in contrasto

**PRESCRIZIONI SPECIFICHE DI INTERVENTO**      **Porzione n° 120b**

---

**INTERVENTO**

Operazione urbanistica

Operazione edilizia

---

**GRADO DI INTERVENTO SUGLI EDIFICI**

4

- 1 - Restauro
  - 2 - Risanamento conservativo
  - 3 - Ristrutturazione interna
  - 4 - Conferma dello stato di fatto
  - 5 - Ristrutturazione edilizia
  - 6 - Trasformazione per riqualificazione ambientale
  - 7 - Demolizione
- 

**GRADO DI INTERVENTO SULLE FACCIATE**

- 1 - Restauro con obbligo di ridefinizione progettuale degli elementi in contrasto o delle superfetazioni
  - 2 - Rifacimento con ripristino elementi compositivi originari
  - 3 - Riprogettazione
- 

**AUTORIZZAZIONE**

Per unità minima di intervento

Per Piano unitario di intervento

---

**DESTINAZIONE D'USO**

- 1 - Residenziale p.t.  1
  - 2 - Servizi alla residenza altri piani  1
  - 3 - Commerciale o terziaria
  - 4 - Rurale ( stalla, deposito, fienile )
  - 5 - Pubblico o di uso pubblico
  - 6 - Religiosa
- 

**PRESCRIZIONI SPECIFICHE**

Eliminazione elementi in contrasto

---

---

**INTERVENTO**

Operazione urbanistica

Operazione edilizia

---

**GRADO DI INTERVENTO SUGLI EDIFICI**

1 - Restauro

2 - Risanamento conservativo

3 - Ristrutturazione interna

4 - Conferma dello stato di fatto

5 - Ristrutturazione edilizia

6 - Trasformazione per riqualificazione ambientale

7 - Demolizione

---

**GRADO DI INTERVENTO SULLE FACCIATE**

1 - Restauro con obbligo di ridefinizione progettuale degli elementi in contrasto o delle superfetazioni

2 - Rifacimento con ripristino elementi compositivi originari

3 - Riprogettazione

---

**AUTORIZZAZIONE**

Per unità minima di intervento

Per Piano unitario di intervento

---

**DESTINAZIONE D' USO**

1 - Residenziale

p.t.

2 - Servizi alla residenza

altri piani

3 - Commerciale o terziaria

4 - Rurale ( stalla, deposito, fienile )

5 - Pubblico o di uso pubblico

6 - Religiosa

---

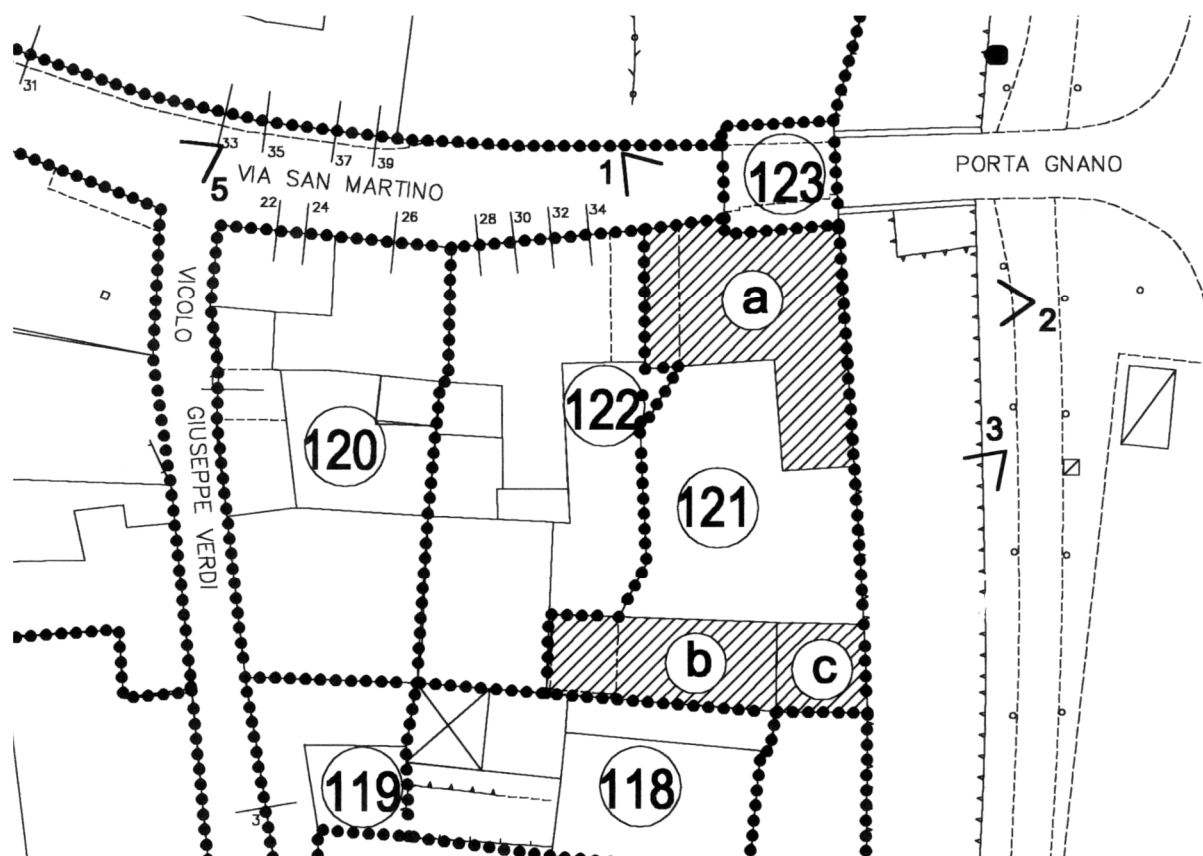
**PRESCRIZIONI SPECIFICHE**

Eliminazione elementi in contrasto



**IDENTIFICAZIONE**

Dati catastali Ubicazione: via S. Martino 34	Mappale n°
Descrizione elementi tipologici generali	Impianto con corte interna semichiusa a corpo doppio, in assetto originario con cortina continua in fregio alla via. Accesso promiscuo e accesso carrale diretto da strada attraverso androne. L'impianto è totalmente trasformato con caratteri incongrui nei materiali.
Datazione impianto originario	XIX secolo
Datazione interventi successivi	XX secolo, anni 60 - 80
Numero unità immobiliari	2
Numero degli abitanti	4
Aree aperte	cortile con pavimentazione in cemento e recinzione con muro in pietra.



---

**INTERVENTO**

Operazione urbanistica

Operazione edilizia

---

**GRADO DI INTERVENTO SUGLI EDIFICI**

1 - Restauro

2 - Risanamento conservativo

3 - Ristrutturazione interna

4 - Conferma dello stato di fatto

5 - Ristrutturazione edilizia

6 - Trasformazione per riqualificazione ambientale

7 - Demolizione

---

**GRADO DI INTERVENTO SULLE FACCIATE**

1 - Restauro con obbligo di ridefinizione progettuale degli elementi in contrasto o delle superfetazioni

2 - Rifacimento con ripristino elementi compositivi originari

3 - Riprogettazione

---

**AUTORIZZAZIONE**

Per unità minima di intervento

Per Piano unitario di intervento

---

**DESTINAZIONE D'USO**

1 - Residenziale

p.t.

2 - Servizi alla residenza

altri piani

3 - Commerciale o terziaria

4 - Rurale ( stalla, deposito, fienile )

5 - Pubblico o di uso pubblico

6 - Religiosa

---

**PRESCRIZIONI SPECIFICHE**

Eliminazione elementi in contrasto

---

**INTERVENTO**

Operazione urbanistica

Operazione edilizia

---

**GRADO DI INTERVENTO SUGLI EDIFICI**

1 - Restauro

2 - Risanamento conservativo

3 - Ristrutturazione interna

4 - Conferma dello stato di fatto

5 - Ristrutturazione edilizia

6 - Trasformazione per riqualificazione ambientale

7 - Demolizione

---

**GRADO DI INTERVENTO SULLE FACCIATE**

1 - Restauro con obbligo di ridefinizione progettuale degli elementi in contrasto o delle superfetazioni

2 - Rifacimento con ripristino elementi compositivi originari

3 - Riprogettazione

---

**AUTORIZZAZIONE**

Per unità minima di intervento

Per Piano unitario di intervento

---

**DESTINAZIONE D'USO**

1 - Residenziale

p.t.

2 - Servizi alla residenza

altri piani

3 - Commerciale o terziaria

4 - Rurale ( stalla, deposito, fienile )

5 - Pubblico o di uso pubblico

6 - Religiosa

---

**PRESCRIZIONI SPECIFICHE**

Eliminazione elementi in contrasto

---

**INTERVENTO**

Operazione urbanistica

Operazione edilizia

---

**GRADO DI INTERVENTO SUGLI EDIFICI**

1 - Restauro

2 - Risanamento conservativo

3 - Ristrutturazione interna

4 - Conferma dello stato di fatto

5 - Ristrutturazione edilizia

6 - Trasformazione per riqualificazione ambientale

7 - Demolizione

---

**GRADO DI INTERVENTO SULLE FACCIATE**

1 - Restauro con obbligo di ridefinizione progettuale degli elementi in contrasto o delle superfetazioni

2 - Rifacimento con ripristino elementi compositivi originari

3 - Riprogettazione

---

**AUTORIZZAZIONE**

Per unità minima di intervento

Per Piano unitario di intervento

---

**DESTINAZIONE D' USO**

1 - Residenziale

p.t.

2 - Servizi alla residenza

altri piani

3 - Commerciale o terziaria

4 - Rurale ( stalla, deposito, fienile )

5 - Pubblico o di uso pubblico

6 - Religiosa

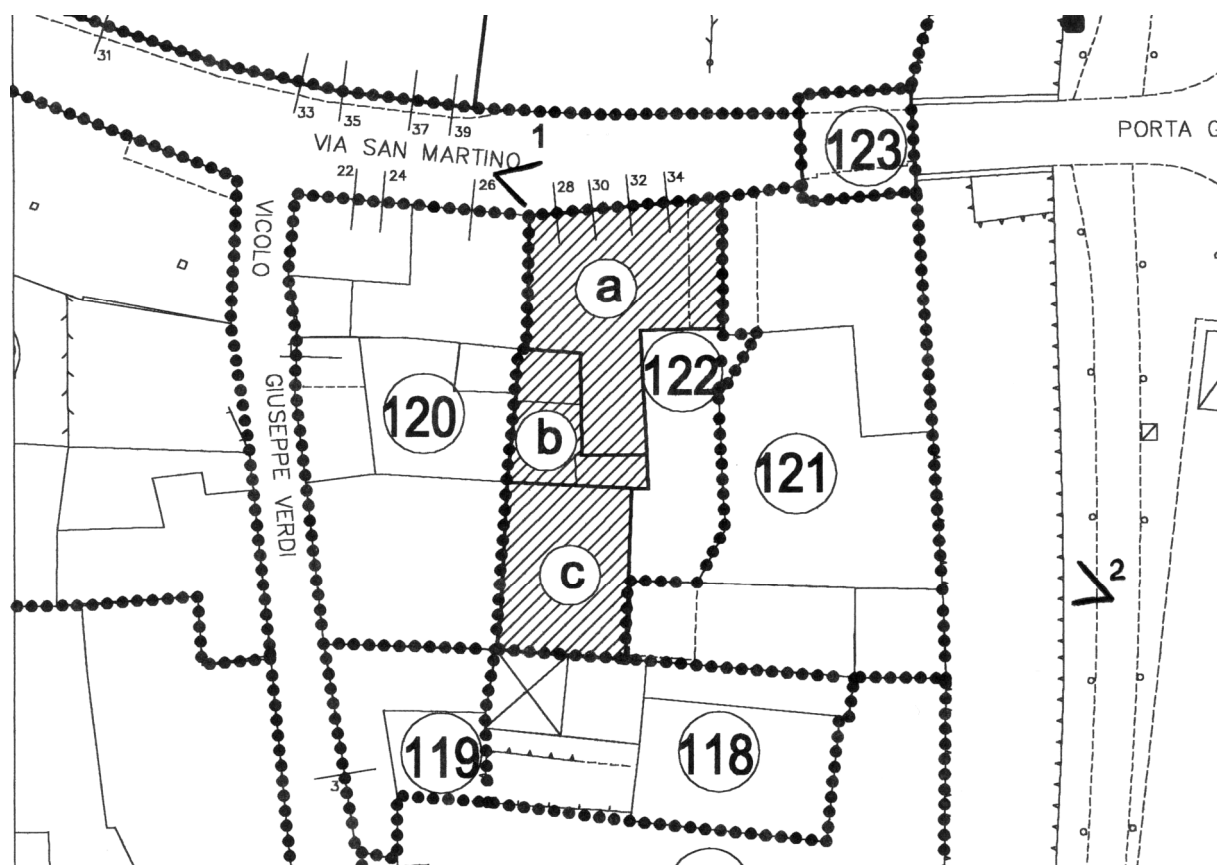
---

**PRESCRIZIONI SPECIFICHE**

Eliminazione elementi in contrasto

**IDENTIFICAZIONE**

Dati catastali Ubicazione: via S. Martino 28, 30, 32, 34	Mappale n°
Descrizione elementi tipologici generali	Impianto a corte interna semichiusa, a corpo doppio ed in cortina su strada con androne passante; accesso pedonale diretto da strada e carrale diretto da strada attraverso androne. L'impianto presenta un assetto originario con caratteri di sostituzione totale.
Datazione impianto originario	XVIII e XIX secolo
Datazione interventi successivi	XX secolo, anni 70
Numero unità immobiliari	2 terziarie; 5 residenziali
Numero degli abitanti	5
Aree aperte	pavimentazione in cemento, recinzione con cancellata in metallo.



---

**INTERVENTO**

Operazione urbanistica

Operazione edilizia

---

**GRADO DI INTERVENTO SUGLI EDIFICI**

1 - Restauro

2 - Risanamento conservativo

3 - Ristrutturazione interna

4 - Conferma dello stato di fatto

5 - Ristrutturazione edilizia

6 - Trasformazione per riqualificazione ambientale

7 - Demolizione

---

**GRADO DI INTERVENTO SULLE FACCIATE**

1 - Restauro con obbligo di ridefinizione progettuale degli elementi in contrasto o delle superfetazioni

2 - Rifacimento con ripristino elementi compositivi originari

3 - Riprogettazione

---

**AUTORIZZAZIONE**

Per unità minima di intervento

Per Piano unitario di intervento

---

**DESTINAZIONE D'USO**

1 - Residenziale

p.t.

2 - Servizi alla residenza

altri piani

3 - Commerciale o terziaria

4 - Rurale ( stalla, deposito, fienile )

5 - Pubblico o di uso pubblico

6 - Religiosa

---

**PRESCRIZIONI SPECIFICHE**

Eliminazione elementi in contrasto

**PRESCRIZIONI SPECIFICHE DI INTERVENTO**      **Porzione n° 122b**

---

**INTERVENTO**

Operazione urbanistica

Operazione edilizia

---

**GRADO DI INTERVENTO SUGLI EDIFICI**

1 - Restauro

2 - Risanamento conservativo

3 - Ristrutturazione interna

4 - Conferma dello stato di fatto

5 - Ristrutturazione edilizia

6 - Trasformazione per riqualificazione ambientale

7 - Demolizione

---

**GRADO DI INTERVENTO SULLE FACCIATE**

1 - Restauro con obbligo di ridefinizione progettuale degli elementi in contrasto o delle superfetazioni

2 - Rifacimento con ripristino elementi compositivi originari

3 - Riprogettazione

---

**AUTORIZZAZIONE**

Per unità minima di intervento

Per Piano unitario di intervento

---

**DESTINAZIONE D'USO**

1 - Residenziale

p.t.

2 - Servizi alla residenza

altri piani

3 - Commerciale o terziaria

4 - Rurale ( stalla, deposito, fienile )

5 - Pubblico o di uso pubblico

6 - Religiosa

---

**PRESCRIZIONI SPECIFICHE**

Eliminazione elementi in contrasto

---

**INTERVENTO**

Operazione urbanistica

Operazione edilizia

---

**GRADO DI INTERVENTO SUGLI EDIFICI**

1 - Restauro

2 - Risanamento conservativo

3 - Ristrutturazione interna

4 - Conferma dello stato di fatto

5 - Ristrutturazione edilizia

6 - Trasformazione per riqualificazione ambientale

7 - Demolizione

---

**GRADO DI INTERVENTO SULLE FACCIATE**

1 - Restauro con obbligo di ridefinizione progettuale degli elementi in contrasto o delle superfetazioni

2 - Rifacimento con ripristino elementi compositivi originari

3 - Riprogettazione

---

**AUTORIZZAZIONE**

Per unità minima di intervento

Per Piano unitario di intervento

---

**DESTINAZIONE D'USO**

1 - Residenziale

p.t.

2 - Servizi alla residenza

altri piani

3 - Commerciale o terziaria

4 - Rurale ( stalla, deposito, fienile )

5 - Pubblico o di uso pubblico

6 - Religiosa

---

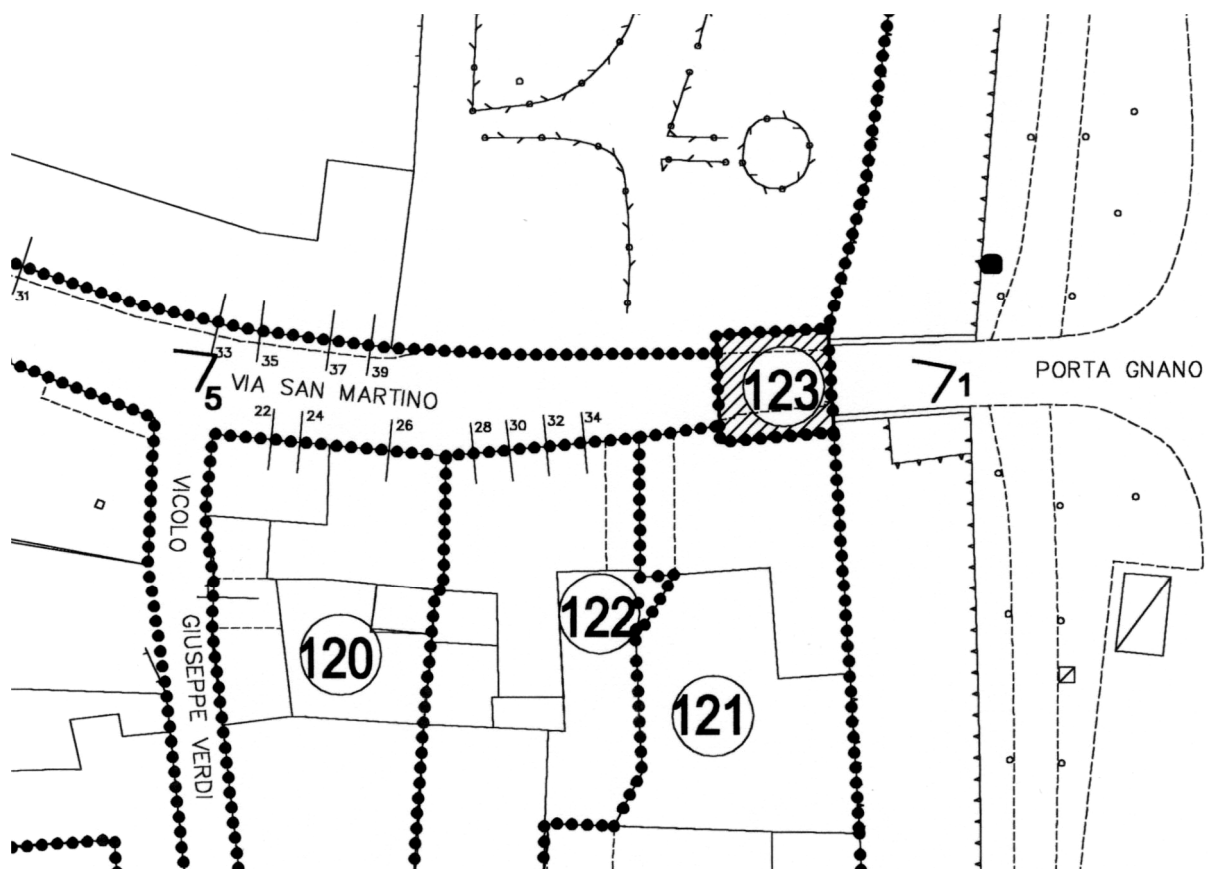
**PRESCRIZIONI SPECIFICHE**

Eliminazione elementi in contrasto



**IDENTIFICAZIONE**

Dati catastali Ubicazione: via S. Martino (Porta Gnano)	Mappale n°
Descrizione elementi tipologici generali	portale con androne e soprastante torre costituente porta urbana (impianto a blocco isolato)
Datazione impianto originario	XV secolo
Datazione interventi successivi	XIX secolo; fine XX secolo (restauri)
Numero unità immobiliari	1
Numero degli abitanti	-
Aree aperte	androne pavimentato come la via, con pietra in lastre ad opus incertum



**PRESCRIZIONI SPECIFICHE DI INTERVENTO**      **Porzione n° 123**

---

**INTERVENTO**

Operazione urbanistica

Operazione edilizia

---

**GRADO DI INTERVENTO SUGLI EDIFICI**

1

- 1 - Restauro
  - 2 - Risanamento conservativo
  - 3 - Ristrutturazione interna
  - 4 - Conferma dello stato di fatto
  - 5 - Ristrutturazione edilizia
  - 6 - Trasformazione per riqualificazione ambientale
  - 7 - Demolizione
- 

**GRADO DI INTERVENTO SULLE FACCIATE**

- 1 - Restauro con obbligo di ridefinizione progettuale degli elementi in contrasto o delle superfetazioni
  - 2 - Rifacimento con ripristino elementi compositivi originari
  - 3 - Riprogettazione
- 

**AUTORIZZAZIONE**

Per unità minima di intervento

Per Piano unitario di intervento

---

**DESTINAZIONE D'USO**

1 - Residenziale p.t.  5

2 - Servizi alla residenza altri piani  5

3 - Commerciale o terziaria

4 - Rurale ( stalla, deposito, fienile )

5 - Pubblico o di uso pubblico

6 - Religiosa

---

**PRESCRIZIONI SPECIFICHE**

Eliminazione elementi in contrasto

---

**IDENTIFICAZIONE**

Dati catastali

Ubicazione: via Umberto I 9-9A-11

Via Solferino 6-8

Mappale n°

Descrizione elementi tipologici generali

sistema a corte aperta formata da due blocchi di tipi a schiera a corpo doppio, (contrapposti, costituenti edificazione continua ed a soluzione d'angolo in fregio alle vie) e da corpi semplici trasversali addossati. Accessi pedonali da strada.

Datazione impianto originario

preesistente al XIX:XVIII secolo

Datazione interventi successivi

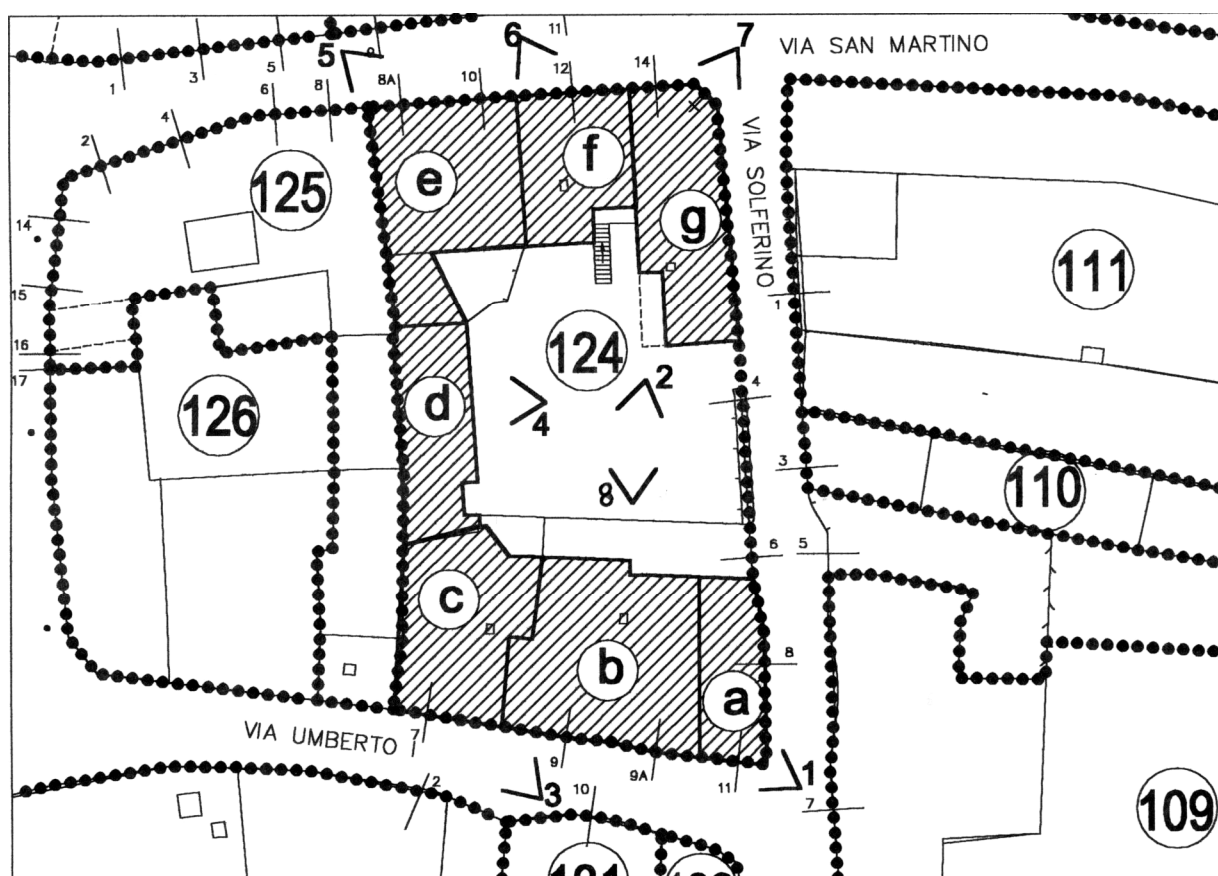
XIX secolo – XX secolo anni 50-60-80-90

Numero unità immobiliari

Numero degli abitanti

Aree aperte

cemento, acciottolato, porfido ad opus incertum



---

**INTERVENTO**

Operazione urbanistica

Operazione edilizia

---

**GRADO DI INTERVENTO SUGLI EDIFICI**

1 - Restauro

2 - Risanamento conservativo

3 - Ristrutturazione interna

4 - Conferma dello stato di fatto

5 - Ristrutturazione edilizia

6 - Trasformazione per riqualificazione ambientale

7 - Demolizione

---

**GRADO DI INTERVENTO SULLE FACCIATE**

1 - Restauro con obbligo di ridefinizione progettuale degli elementi in contrasto o delle superfetazioni

2 - Rifacimento con ripristino elementi compositivi originari

3 - Riprogettazione

---

**AUTORIZZAZIONE**

Per unità minima di intervento

Per Piano unitario di intervento

---

**DESTINAZIONE D'USO**

1 - Residenziale

p.t.

2 - Servizi alla residenza

altri piani

3 - Commerciale o terziaria

4 - Rurale ( stalla, deposito, fienile )

5 - Pubblico o di uso pubblico

6 - Religiosa

---

**PRESCRIZIONI SPECIFICHE**

Eliminazione elementi in contrasto

**PRESCRIZIONI SPECIFICHE DI INTERVENTO**      **Porzione n° 124b**

---

**INTERVENTO**

Operazione urbanistica

Operazione edilizia

---

**GRADO DI INTERVENTO SUGLI EDIFICI**

1 - Restauro

2 - Risanamento conservativo

3 - Ristrutturazione interna

4 - Conferma dello stato di fatto

5 - Ristrutturazione edilizia

6 - Trasformazione per riqualificazione ambientale

7 - Demolizione

---

**GRADO DI INTERVENTO SULLE FACCIATE**

1 - Restauro con obbligo di ridefinizione progettuale degli elementi in contrasto o delle superfetazioni

2 - Rifacimento con ripristino elementi compositivi originari

3 - Riprogettazione

---

**AUTORIZZAZIONE**

Per unità minima di intervento

Per Piano unitario di intervento

---

**DESTINAZIONE D'USO**

1 - Residenziale

p.t.

2 - Servizi alla residenza

altri piani

3 - Commerciale o terziaria

4 - Rurale ( stalla, deposito, fienile )

5 - Pubblico o di uso pubblico

6 - Religiosa

---

**PRESCRIZIONI SPECIFICHE**

Eliminazione elementi in contrasto

**PRESCRIZIONI SPECIFICHE DI INTERVENTO**      **Porzione n° 124c**

---

**INTERVENTO**

Operazione urbanistica

Operazione edilizia

---

**GRADO DI INTERVENTO SUGLI EDIFICI**

1 - Restauro

2 - Risanamento conservativo

3 - Ristrutturazione interna

4 - Conferma dello stato di fatto

5 - Ristrutturazione edilizia

6 - Trasformazione per riqualificazione ambientale

7 - Demolizione

---

**GRADO DI INTERVENTO SULLE FACCIATE**

1 - Restauro con obbligo di ridefinizione progettuale degli elementi in contrasto o delle superfetazioni

2 - Rifacimento con ripristino elementi compositivi originari

3 - Riprogettazione

---

**AUTORIZZAZIONE**

Per unità minima di intervento

Per Piano unitario di intervento

---

**DESTINAZIONE D' USO**

1 - Residenziale

p.t.

2 - Servizi alla residenza

altri piani

3 - Commerciale o terziaria

4 - Rurale ( stalla, deposito, fienile )

5 - Pubblico o di uso pubblico

6 - Religiosa

---

**PRESCRIZIONI SPECIFICHE**

Eliminazione elementi in contrasto

**PRESCRIZIONI SPECIFICHE DI INTERVENTO**    **Porzione n° 124d**

---

**INTERVENTO**

Operazione urbanistica

Operazione edilizia

---

**GRADO DI INTERVENTO SUGLI EDIFICI**

1 - Restauro

2 - Risanamento conservativo

3 - Ristrutturazione interna

4 - Conferma dello stato di fatto

5 - Ristrutturazione edilizia

6 - Trasformazione per riqualificazione ambientale

7 - Demolizione

---

**GRADO DI INTERVENTO SULLE FACCIATE**

1 - Restauro con obbligo di ridefinizione progettuale degli elementi in contrasto o delle superfetazioni

2 - Rifacimento con ripristino elementi compositivi originari

3 - Riprogettazione

---

**AUTORIZZAZIONE**

Per unità minima di intervento

Per Piano unitario di intervento

---

**DESTINAZIONE D'USO**

1 - Residenziale

p.t.

2 - Servizi alla residenza

altri piani

3 - Commerciale o terziaria

4 - Rurale ( stalla, deposito, fienile )

5 - Pubblico o di uso pubblico

6 - Religiosa

---

**PRESCRIZIONI SPECIFICHE**

Eliminazione elementi in contrasto

---

**INTERVENTO**

Operazione urbanistica

Operazione edilizia

---

**GRADO DI INTERVENTO SUGLI EDIFICI**

1 - Restauro

2 - Risanamento conservativo

3 - Ristrutturazione interna

4 - Conferma dello stato di fatto

5 - Ristrutturazione edilizia

6 - Trasformazione per riqualificazione ambientale

7 - Demolizione

---

**GRADO DI INTERVENTO SULLE FACCIATE**

1 - Restauro con obbligo di ridefinizione progettuale degli elementi in contrasto o delle superfetazioni

2 - Rifacimento con ripristino elementi compositivi originari

3 - Riprogettazione

---

**AUTORIZZAZIONE**

Per unità minima di intervento

Per Piano unitario di intervento

---

**DESTINAZIONE D' USO**

1 - Residenziale

p.t.

2 - Servizi alla residenza

altri piani

3 - Commerciale o terziaria

4 - Rurale ( stalla, deposito, fienile )

5 - Pubblico o di uso pubblico

6 - Religiosa

---

**PRESCRIZIONI SPECIFICHE**

Eliminazione elementi in contrasto



**PRESCRIZIONI SPECIFICHE DI INTERVENTO**      **Porzione n° 124f**

---

**INTERVENTO**

Operazione urbanistica

Operazione edilizia

---

**GRADO DI INTERVENTO SUGLI EDIFICI**

4

- 1 - Restauro
  - 2 - Risanamento conservativo
  - 3 - Ristrutturazione interna
  - 4 - Conferma dello stato di fatto
  - 5 - Ristrutturazione edilizia
  - 6 - Trasformazione per riqualificazione ambientale
  - 7 - Demolizione
- 

**GRADO DI INTERVENTO SULLE FACCIATE**

- 1 - Restauro con obbligo di ridefinizione progettuale degli elementi in contrasto o delle superfetazioni
  - 2 - Rifacimento con ripristino elementi compositivi originari
  - 3 - Riprogettazione
- 

**AUTORIZZAZIONE**

Per unità minima di intervento

Per Piano unitario di intervento

---

**DESTINAZIONE D'USO**

- 1 - Residenziale p.t.  3  
altri piani  1
  - 2 - Servizi alla residenza
  - 3 - Commerciale o terziaria
  - 4 - Rurale ( stalla, deposito, fienile )
  - 5 - Pubblico o di uso pubblico
  - 6 - Religiosa
- 

**PRESCRIZIONI SPECIFICHE**

Eliminazione elementi in contrasto

---

**PRESCRIZIONI SPECIFICHE DI INTERVENTO**    *Porzione n° 124g*

---

**INTERVENTO**

Operazione urbanistica	<input type="checkbox"/>
Operazione edilizia	<input checked="" type="checkbox"/>

---

**GRADO DI INTERVENTO SUGLI EDIFICI**

4

- 1 - Restauro
  - 2 - Risanamento conservativo
  - 3 - Ristrutturazione interna
  - 4 - Conferma dello stato di fatto
  - 5 - Ristrutturazione edilizia
  - 6 - Trasformazione per riqualificazione ambientale
  - 7 - Demolizione
- 

**GRADO DI INTERVENTO SULLE FACCIATE**

- 1 - Restauro con obbligo di ridefinizione progettuale degli elementi in contrasto o delle superfetazioni
  - 2 - Rifacimento con ripristino elementi compositivi originari
  - 3 - Riprogettazione
- 

**AUTORIZZAZIONE**

Per unità minima di intervento	<input checked="" type="checkbox"/>
Per Piano unitario di intervento	<input type="checkbox"/>

---

**DESTINAZIONE D' USO**

	p.t.	<input type="checkbox"/> 1
1 - Residenziale	altri piani	<input type="checkbox"/> 1
2 - Servizi alla residenza		
3 - Commerciale o terziaria		
4 - Rurale ( stalla, deposito, fienile )		
5 - Pubblico o di uso pubblico		
6 - Religiosa		

---

**PRESCRIZIONI SPECIFICHE**

Eliminazione elementi in contrasto	<input checked="" type="checkbox"/>
------------------------------------	-------------------------------------

---

**IDENTIFICAZIONE**

Dati catastali

Mappale n°

Ubicazione: via S. Martino 2, 4, 6, 8; p.zza  
Vittorio Emanuele II 14, 15, 16, 17

Descrizione elementi tipologici generali

Palazzina condominiale a soluzione d'angolo impianto ad "L", in assetto originario in cortina su strada; corpo a: con androne passante e cortile interno; risulta di sostituzione totale con caratteri incongrui nei volumi e nei materiali. corpo b: settore in schiera edilizia su lotto stretto e allungato Accessi pedonali diretti da strada.

Datazione impianto originario

anteriore XIX secolo

Datazione interventi successivi

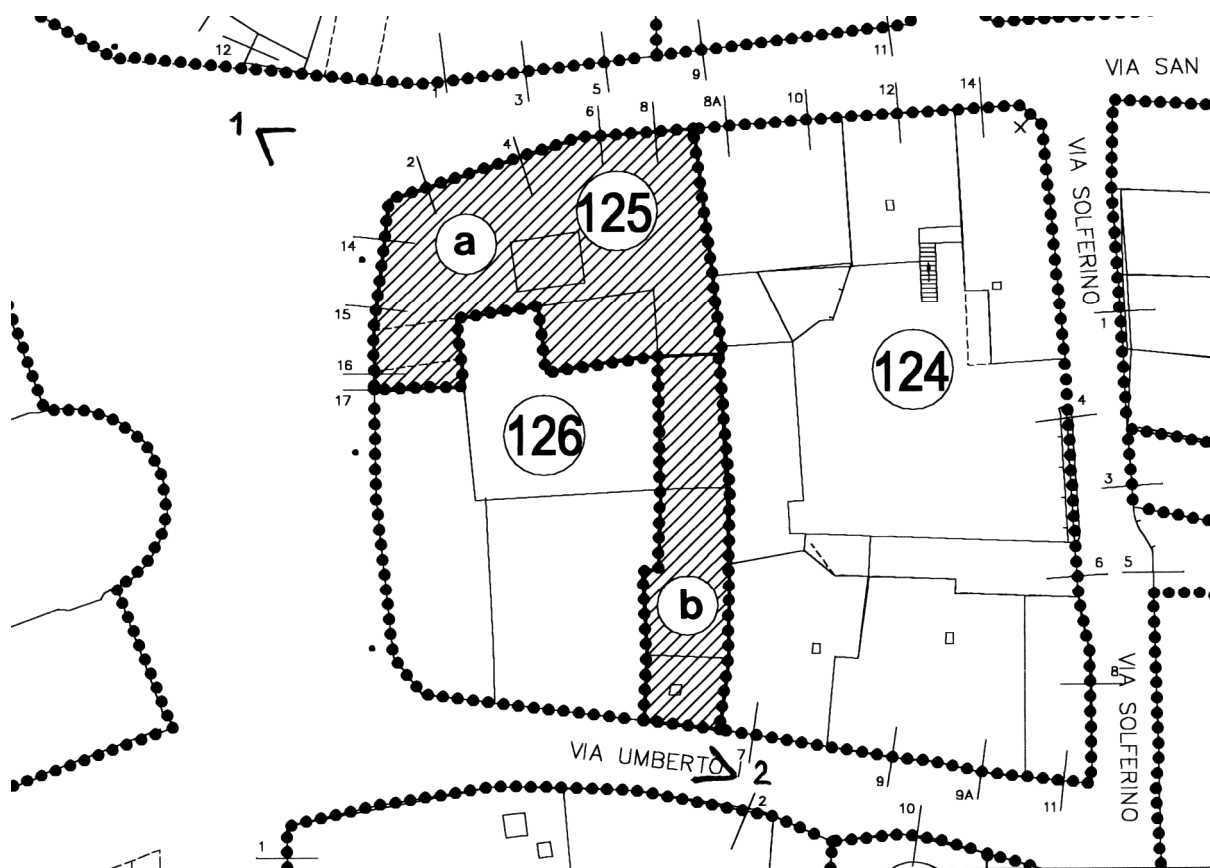
a:XX secolo, anni 70b: fine XX-inizi XXI sec.

Numero unità immobiliari

Numero degli abitanti

Aree aperte

cortile interno di pertinenza.



---

**INTERVENTO**

Operazione urbanistica

Operazione edilizia

---

**GRADO DI INTERVENTO SUGLI EDIFICI**

1 - Restauro

2 - Risanamento conservativo

3 - Ristrutturazione interna

4 - Conferma dello stato di fatto

5 - Ristrutturazione edilizia

6 - Trasformazione per riqualificazione ambientale

7 - Demolizione

---

**GRADO DI INTERVENTO SULLE FACCIATE**

1 - Restauro con obbligo di ridefinizione progettuale degli elementi in contrasto o delle superfetazioni

2 - Rifacimento con ripristino elementi compositivi originari

3 - Riprogettazione

---

**AUTORIZZAZIONE**

Per unità minima di intervento

Per Piano unitario di intervento

---

**DESTINAZIONE D'USO**

1 - Residenziale

p.t.

2 - Servizi alla residenza

altri piani

3 - Commerciale o terziaria

4 - Rurale ( stalla, deposito, fienile )

5 - Pubblico o di uso pubblico

6 - Religiosa

---

**PRESCRIZIONI SPECIFICHE**

Eliminazione elementi in contrasto

---

**INTERVENTO**

Operazione urbanistica

Operazione edilizia

---

**GRADO DI INTERVENTO SUGLI EDIFICI**

1 - Restauro

2 - Risanamento conservativo

3 - Ristrutturazione interna

4 - Conferma dello stato di fatto

5 - Ristrutturazione edilizia

6 - Trasformazione per riqualificazione ambientale

7 - Demolizione

---

**GRADO DI INTERVENTO SULLE FACCIATE**

1 - Restauro con obbligo di ridefinizione progettuale degli elementi in contrasto o delle superfetazioni

2 - Rifacimento con ripristino elementi compositivi originari

3 - Riprogettazione

---

**AUTORIZZAZIONE**

Per unità minima di intervento

Per Piano unitario di intervento

---

**DESTINAZIONE D'USO**

1 - Residenziale

p.t.

2 - Servizi alla residenza

altri piani

3 - Commerciale o terziaria

4 - Rurale ( stalla, deposito, fienile )

5 - Pubblico o di uso pubblico

6 - Religiosa

---

**PRESCRIZIONI SPECIFICHE**

Eliminazione elementi in contrasto

**IDENTIFICAZIONE**

Dati catastali

Ubicazione: p.zza Vittorio Emanuele II  
angolo via Umberto

Mappale n°

Descrizione elementi tipologici generali

Tipologia a palazzina ad "L" a corpo doppio, a soluzione d'angolo in cortina continua, in assetto originario.  
L'impianto è di sostituzione totale con caratteri congrui nei volumi, nei materiali e nelle forme.  
Accesso pedonale diretto da strada.

Datazione impianto originario

anteriore XIX secolo

Datazione interventi successivi

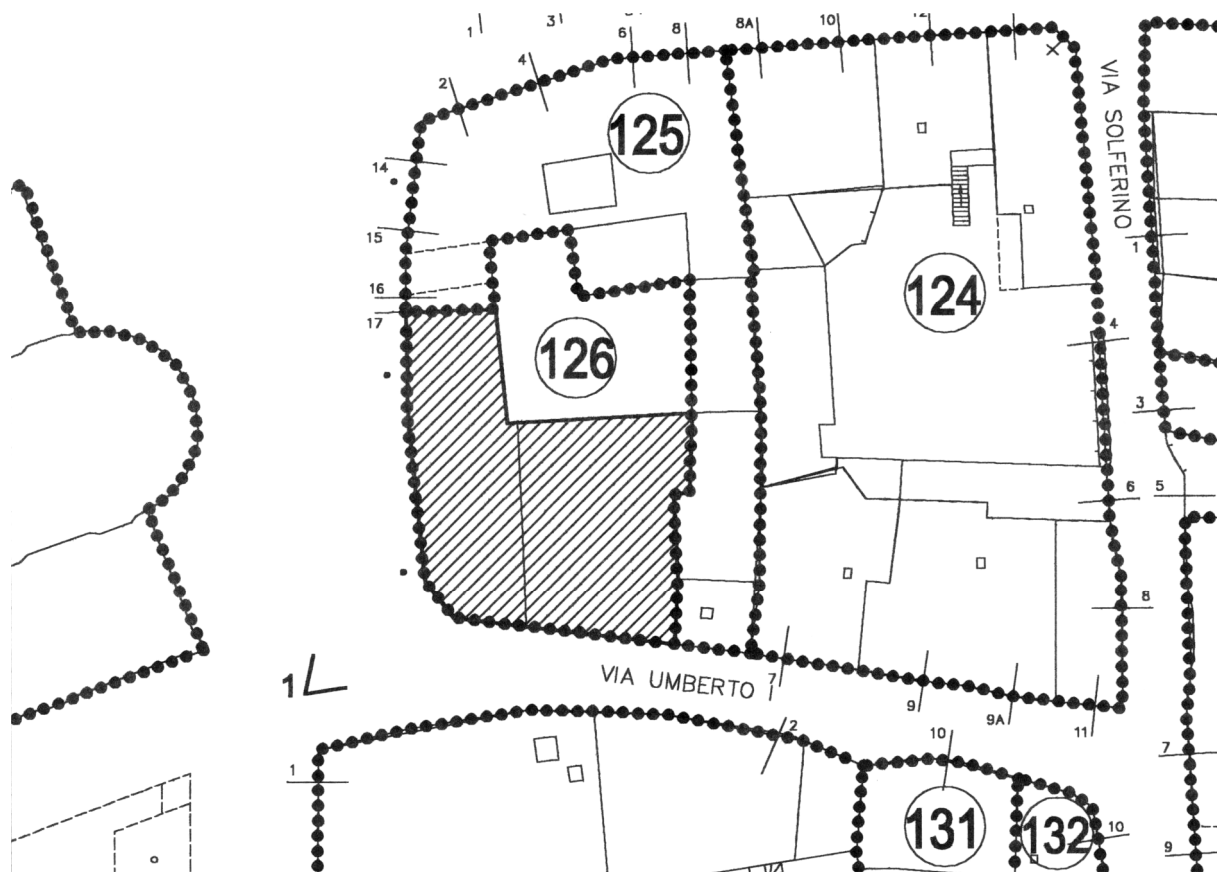
XX secolo, anni 80

Numero unità immobiliari

Numero degli abitanti

Aree aperte

cortile di pertinenza.



---

**INTERVENTO**

Operazione urbanistica

Operazione edilizia

---

**GRADO DI INTERVENTO SUGLI EDIFICI**

1 - Restauro

2 - Risanamento conservativo

3 - Ristrutturazione interna

4 - Conferma dello stato di fatto

5 - Ristrutturazione edilizia

6 - Trasformazione per riqualificazione ambientale

7 - Demolizione

---

**GRADO DI INTERVENTO SULLE FACCIATE**

1 - Restauro con obbligo di ridefinizione progettuale degli elementi in contrasto o delle superfetazioni

2 - Rifacimento con ripristino elementi compositivi originari

3 - Riprogettazione

---

**AUTORIZZAZIONE**

Per unità minima di intervento

Per Piano unitario di intervento

---

**DESTINAZIONE D'USO**

1 - Residenziale

p.t.

2 - Servizi alla residenza

altri piani

3 - Commerciale o terziaria

4 - Rurale ( stalla, deposito, fienile )

5 - Pubblico o di uso pubblico

6 - Religiosa

---

**PRESCRIZIONI SPECIFICHE**

Eliminazione elementi in contrasto

**IDENTIFICAZIONE**

Dati catastali

Ubicazione: p.zza Cavour 1, 2;  
via Umberto 2

Mappale n°

Descrizione elementi tipologici generali

assetto originario, in cortina continua a soluzione d'angolo ed in fregio alla via; accesso pedonale e carrale diretto da strada e carrale attraverso androne.

L'impianto è di sostituzione totale con caratteri congrui nei volumi.

Datazione impianto originario

XIX secolo

Datazione interventi successivi

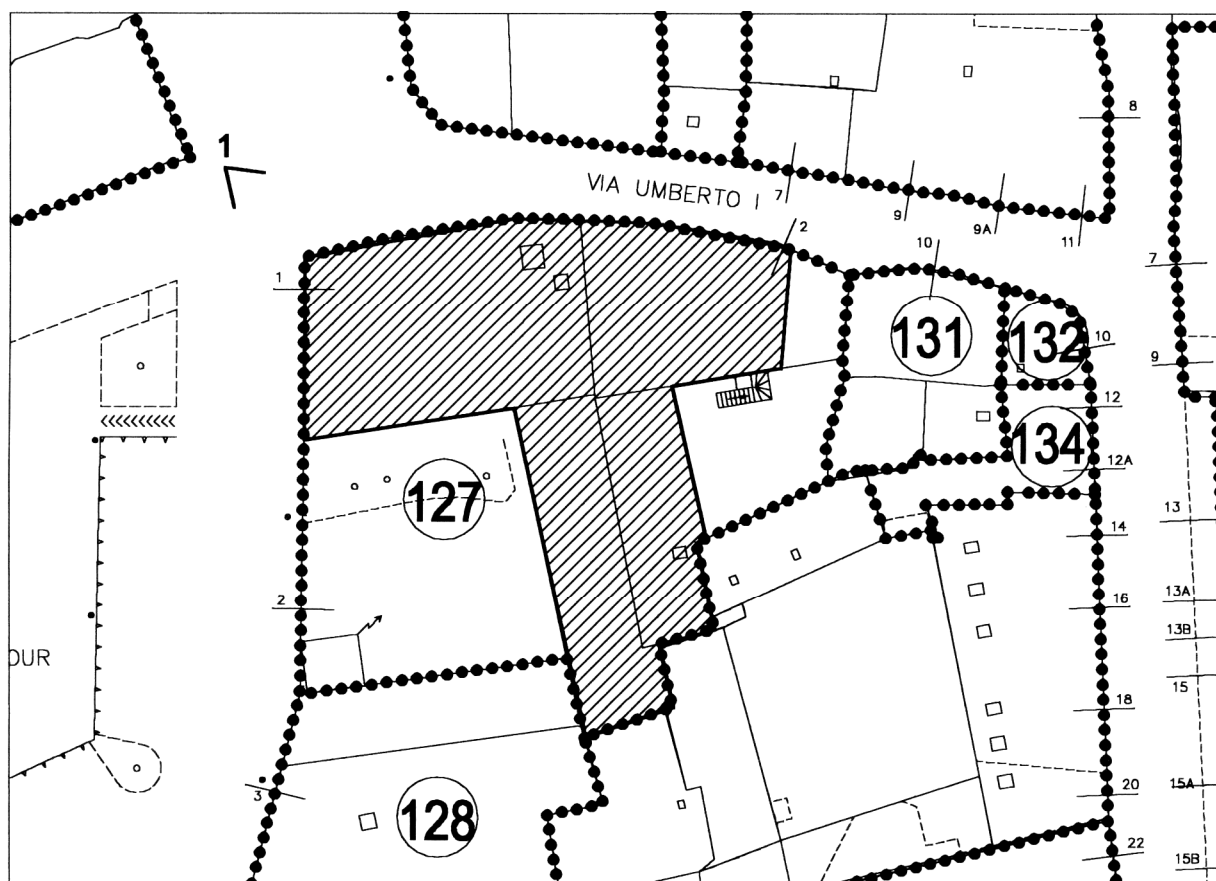
XX secolo, anni 70 - 80

Numero unità immobiliari

Numero degli abitanti

Aree aperte

cortile pavimentato in pietra ad "opus incertum"





---

**INTERVENTO**

Operazione urbanistica

Operazione edilizia

---

**GRADO DI INTERVENTO SUGLI EDIFICI**

1 - Restauro

2 - Risanamento conservativo

3 - Ristrutturazione interna

4 - Conferma dello stato di fatto

5 - Ristrutturazione edilizia

6 - Trasformazione per riqualificazione ambientale

7 - Demolizione

---

**GRADO DI INTERVENTO SULLE FACCIATE**

1 - Restauro con obbligo di ridefinizione progettuale degli elementi in contrasto o delle superfetazioni

2 - Rifacimento con ripristino elementi compositivi originari

3 - Riprogettazione

---

**AUTORIZZAZIONE**

Per unità minima di intervento

Per Piano unitario di intervento

---

**DESTINAZIONE D'USO**

1 - Residenziale

p.t.

2 - Servizi alla residenza

altri piani

3 - Commerciale o terziaria

4 - Rurale ( stalla, deposito, fienile )

5 - Pubblico o di uso pubblico

6 - Religiosa

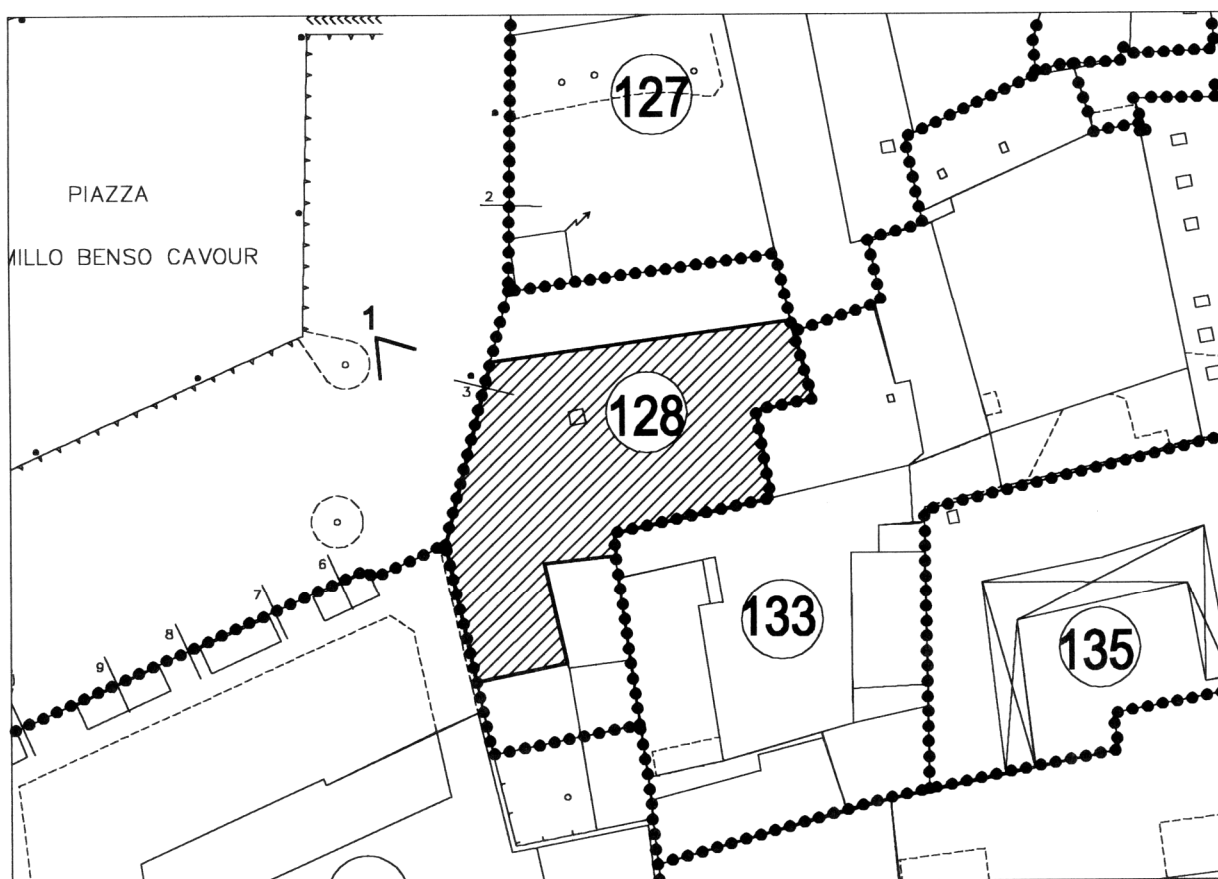
---

**PRESCRIZIONI SPECIFICHE**

Eliminazione elementi in contrasto

**IDENTIFICAZIONE**

Dati catastali Ubicazione: p.zza Cavour 3	Mappale n°
Descrizione elementi tipologici generali	Impianto a blocco in soluzione di testata, a corpo doppio; accesso pedonale diretto da strada e carrale attraverso pertinenza o servitù di passo. L'impianto è di sostituzione totale, con caratteri incongrui nei volumi, nei materiali e nelle forme.
Datazione impianto originario	ante XIX sec.
Datazione interventi successivi	XX sec. anni '70
Numero unità immobiliari	7
Numero degli abitanti	20
Aree aperte	cortile in pietra in lastre opus incertum e cemento



---

**INTERVENTO**

Operazione urbanistica

Operazione edilizia

---

**GRADO DI INTERVENTO SUGLI EDIFICI**

1 - Restauro

2 - Risanamento conservativo

3 - Ristrutturazione interna

4 - Conferma dello stato di fatto

5 - Ristrutturazione edilizia

6 - Trasformazione per riqualificazione ambientale

7 - Demolizione

---

**GRADO DI INTERVENTO SULLE FACCIATE**

1 - Restauro con obbligo di ridefinizione progettuale degli elementi in contrasto o delle superfetazioni

2 - Rifacimento con ripristino elementi compositivi originari

3 - Riprogettazione

---

**AUTORIZZAZIONE**

Per unità minima di intervento

Per Piano unitario di intervento

---

**DESTINAZIONE D'USO**

1 - Residenziale

p.t.

2 - Servizi alla residenza

altri piani

3 - Commerciale o terziaria

4 - Rurale ( stalla, deposito, fienile )

5 - Pubblico o di uso pubblico

6 - Religiosa

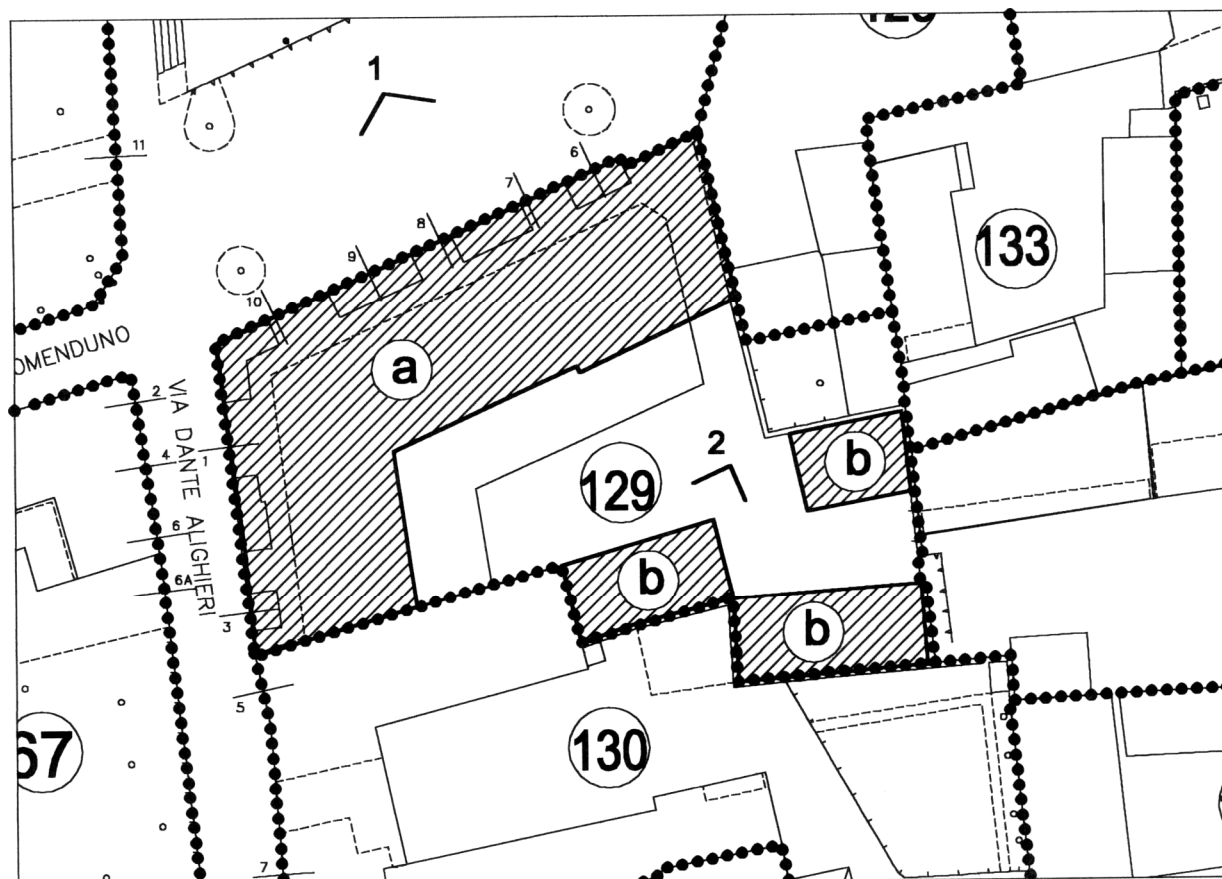
---

**PRESCRIZIONI SPECIFICHE**

Eliminazione elementi in contrasto

**IDENTIFICAZIONE**

Dati catastali	Mappale n°
Ubicazione: via Alighieri 1-3, p.zza Cavour 6-7-8-9-10	
Descrizione elementi tipologici generali	Tipologia a corte con impianto ad elle, corpo doppio; si presenta in assetto originario in cortina continua ed in fregio alla via. Accesso pedonale diretto da strada e carrale diretto da strada attraverso androne.
Datazione impianto originario	XIX secolo
Datazione interventi successivi	XX secolo anni 80
Numero unità immobiliari	
Numero degli abitanti	
Aree aperte	cortile in cemento



**PRESCRIZIONI SPECIFICHE DI INTERVENTO**      **Porzione n° 129a**

---

**INTERVENTO**

Operazione urbanistica

Operazione edilizia

---

**GRADO DI INTERVENTO SUGLI EDIFICI**

1 - Restauro

2 - Risanamento conservativo

3 - Ristrutturazione interna

4 - Conferma dello stato di fatto

5 - Ristrutturazione edilizia

6 - Trasformazione per riqualificazione ambientale

7 - Demolizione

---

**GRADO DI INTERVENTO SULLE FACCIATE**

1 - Restauro con obbligo di ridefinizione progettuale degli elementi in contrasto o delle superfetazioni

2 - Rifacimento con ripristino elementi compositivi originari

3 - Riprogettazione

---

**AUTORIZZAZIONE**

Per unità minima di intervento

Per Piano unitario di intervento

---

**DESTINAZIONE D'USO**

1 - Residenziale

p.t.

2 - Servizi alla residenza

altri piani

3 - Commerciale o terziaria

4 - Rurale ( stalla, deposito, fienile )

5 - Pubblico o di uso pubblico

6 - Religiosa

---

**PRESCRIZIONI SPECIFICHE**

Eliminazione elementi in contrasto

---

**INTERVENTO**

Operazione urbanistica

Operazione edilizia

---

**GRADO DI INTERVENTO SUGLI EDIFICI**

1 - Restauro

2 - Risanamento conservativo

3 - Ristrutturazione interna

4 - Conferma dello stato di fatto

5 - Ristrutturazione edilizia

6 - Trasformazione per riqualificazione ambientale

7 - Demolizione

---

**GRADO DI INTERVENTO SULLE FACCIATE**

1 - Restauro con obbligo di ridefinizione progettuale degli elementi in contrasto o delle superfetazioni

2 - Rifacimento con ripristino elementi compositivi originari

3 - Riprogettazione

---

**AUTORIZZAZIONE**

Per unità minima di intervento

Per Piano unitario di intervento

---

**DESTINAZIONE D'USO**

1 - Residenziale

p.t.

2 - Servizi alla residenza

altri piani

3 - Commerciale o terziaria

4 - Rurale ( stalla, deposito, fienile )

5 - Pubblico o di uso pubblico

6 - Religiosa

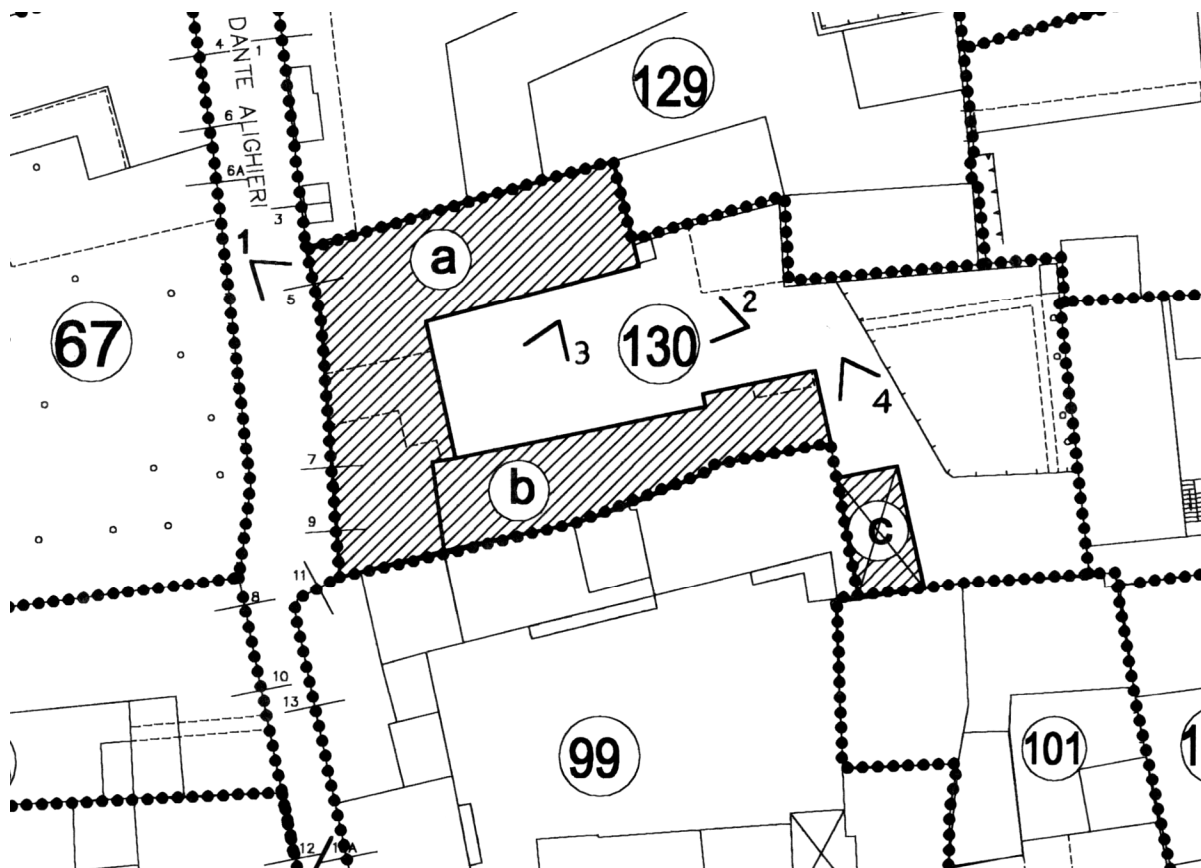
---

**PRESCRIZIONI SPECIFICHE**

Eliminazione elementi in contrasto

**IDENTIFICAZIONE**

Dati catastali Ubicazione: via Alighieri 5-7-9	Mappale n°
Descrizione elementi tipologici generali	tipo a corte con corpi edilizi in assetto originario in fregio alla via; accessi promiscui, pedonale e carrale diretti da strada attraverso androne.
Datazione impianto originario	XVIII secolo
Datazione interventi successivi	XX secolo anni '60-'70-'90 (manutenzioni)
Numero unità immobiliari	
Numero degli abitanti	
Aree aperte	cortile in terra battuta con ghiaia ed in cemento



---

**INTERVENTO**

Operazione urbanistica

Operazione edilizia

---

**GRADO DI INTERVENTO SUGLI EDIFICI**

1 - Restauro

2 - Risanamento conservativo

3 - Ristrutturazione interna

4 - Conferma dello stato di fatto

5 - Ristrutturazione edilizia

6 - Trasformazione per riqualificazione ambientale

7 - Demolizione

---

**GRADO DI INTERVENTO SULLE FACCIATE**

1 - Restauro con obbligo di ridefinizione progettuale degli elementi in contrasto o delle superfetazioni

2 - Rifacimento con ripristino elementi compositivi originari

3 - Riprogettazione

---

**AUTORIZZAZIONE**

Per unità minima di intervento

Per Piano unitario di intervento

---

**DESTINAZIONE D'USO**

1 - Residenziale

p.t.

2 - Servizi alla residenza

altri piani

3 - Commerciale o terziaria

4 - Rurale ( stalla, deposito, fienile )

5 - Pubblico o di uso pubblico

6 - Religiosa

---

**PRESCRIZIONI SPECIFICHE**

Eliminazione elementi in contrasto



**PRESCRIZIONI SPECIFICHE DI INTERVENTO**    **Porzione n° 130b**

---

**INTERVENTO**

Operazione urbanistica

Operazione edilizia

---

**GRADO DI INTERVENTO SUGLI EDIFICI**

1 - Restauro

2 - Risanamento conservativo

3 - Ristrutturazione interna

4 - Conferma dello stato di fatto

5 - Ristrutturazione edilizia

6 - Trasformazione per riqualificazione ambientale

7 - Demolizione

---

**GRADO DI INTERVENTO SULLE FACCIATE**

1 - Restauro con obbligo di ridefinizione progettuale degli elementi in contrasto o delle superfetazioni

2 - Rifacimento con ripristino elementi compositivi originari

3 - Riprogettazione

---

**AUTORIZZAZIONE**

Per unità minima di intervento

Per Piano unitario di intervento

---

**DESTINAZIONE D'USO**

1 - Residenziale

p.t.

2 - Servizi alla residenza

altri piani

3 - Commerciale o terziaria

4 - Rurale ( stalla, deposito, fienile )

5 - Pubblico o di uso pubblico

6 - Religiosa

---

**PRESCRIZIONI SPECIFICHE**

Eliminazione elementi in contrasto

**PRESCRIZIONI SPECIFICHE DI INTERVENTO**      **Porzione n° 130c**

---

**INTERVENTO**

Operazione urbanistica

Operazione edilizia

---

**GRADO DI INTERVENTO SUGLI EDIFICI**

1 - Restauro

2 - Risanamento conservativo

3 - Ristrutturazione interna

4 - Conferma dello stato di fatto

5 - Ristrutturazione edilizia

6 - Trasformazione per riqualificazione ambientale

7 - Demolizione

---

**GRADO DI INTERVENTO SULLE FACCIATE**

1 - Restauro con obbligo di ridefinizione progettuale degli elementi in contrasto o delle superfetazioni

2 - Rifacimento con ripristino elementi compositivi originari

3 - Riprogettazione

---

**AUTORIZZAZIONE**

Per unità minima di intervento

Per Piano unitario di intervento

---

**DESTINAZIONE D'USO**

1 - Residenziale

p.t.

2 - Servizi alla residenza

altri piani

3 - Commerciale o terziaria

4 - Rurale ( stalla, deposito, fienile )

5 - Pubblico o di uso pubblico

6 - Religiosa

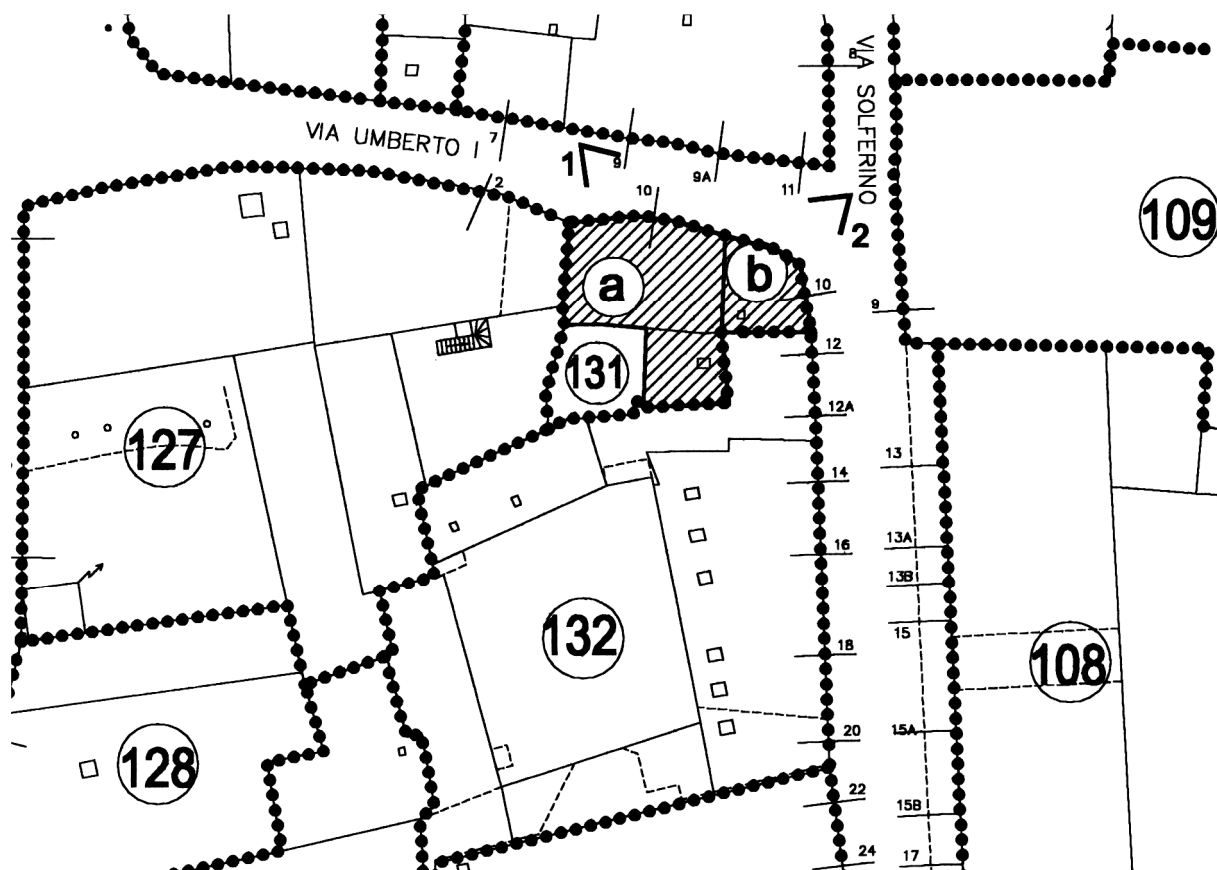
---

**PRESCRIZIONI SPECIFICHE**

Eliminazione elementi in contrasto

**IDENTIFICAZIONE**

Dati catastali Ubicazione: via Umberto, 10	Mappale n°
Descrizione elementi tipologici generali	Tipo a corte a corpo doppio in cortina continua in fregio alla via; assetto originario parzialmente trasformato con caratteri congrui nei volumi e incongrui nei materiali. Accesso pedonale diretto da strada.
Datazione impianto originario	XIX secolo
Datazione interventi successivi	XX secolo, anni 60
Numero unità immobiliari	
Numero degli abitanti	
Aree aperte	cortiletto selciato



**PRESCRIZIONI SPECIFICHE DI INTERVENTO**    *Porzione n° 131a*

---

**INTERVENTO**

Operazione urbanistica

Operazione edilizia

**GRADO DI INTERVENTO SUGLI EDIFICI**

1 - Restauro

2 - Risanamento conservativo

3 - Ristrutturazione interna

4 - Conferma dello stato di fatto

5 - Ristrutturazione edilizia

6 - Trasformazione per riqualificazione ambientale

7 - Demolizione

**GRADO DI INTERVENTO SULLE FACCIATE**

1 - Restauro con obbligo di ridefinizione progettuale degli elementi in contrasto o delle superfetazioni

2 - Rifacimento con ripristino elementi compositivi originari

3 - Riprogettazione

**AUTORIZZAZIONE**

Per unità minima di intervento

Per Piano unitario di intervento

**DESTINAZIONE D'USO**

p.t.

1 - Residenziale

altri piani

2 - Servizi alla residenza

3 - Commerciale o terziaria

4 - Rurale ( stalla, deposito, fienile )

5 - Pubblico o di uso pubblico

6 - Religiosa

**PRESCRIZIONI SPECIFICHE**

Eliminazione elementi in contrasto

## **PRESCRIZIONI SPECIFICHE DI INTERVENTO Porzione n° 131b**

---

### **INTERVENTO**

Operazione urbanistica

Operazione edilizia

---

### **GRADO DI INTERVENTO SUGLI EDIFICI**

1 - Restauro

2 - Risanamento conservativo

3 - Ristrutturazione interna

4 - Conferma dello stato di fatto

5 - Ristrutturazione edilizia

6 - Trasformazione per riqualificazione ambientale

7 - Demolizione

---

### **GRADO DI INTERVENTO SULLE FACCIATE**

1 - Restauro con obbligo di ridefinizione progettuale degli elementi in contrasto o delle superfetazioni

2 - Rifacimento con ripristino elementi compositivi originari

3 - Riprogettazione

---

### **AUTORIZZAZIONE**

Per unità minima di intervento

Per Piano unitario di intervento

---

### **DESTINAZIONE D'USO**

1 - Residenziale

p.t.

altri piani

2 - Servizi alla residenza

3 - Commerciale o terziaria

4 - Rurale ( stalla, deposito, fienile )

5 - Pubblico o di uso pubblico

6 - Religiosa

---

### **PRESCRIZIONI SPECIFICHE**

Eliminazione elementi in contrasto

---

**IDENTIFICAZIONE**

Dati catastali

Mappale n°

Ubicazione: via Solforino 10,  
angolo via Umberto

Descrizione elementi tipologici generali

impianto a blocco in cortina su strada e a  
soluzione d'angolo, in assetto originario;  
accesso pedonale diretto da strada.  
L'impianto risulta di sostituzione totale.

Datazione impianto originario

Datazione interventi successivi

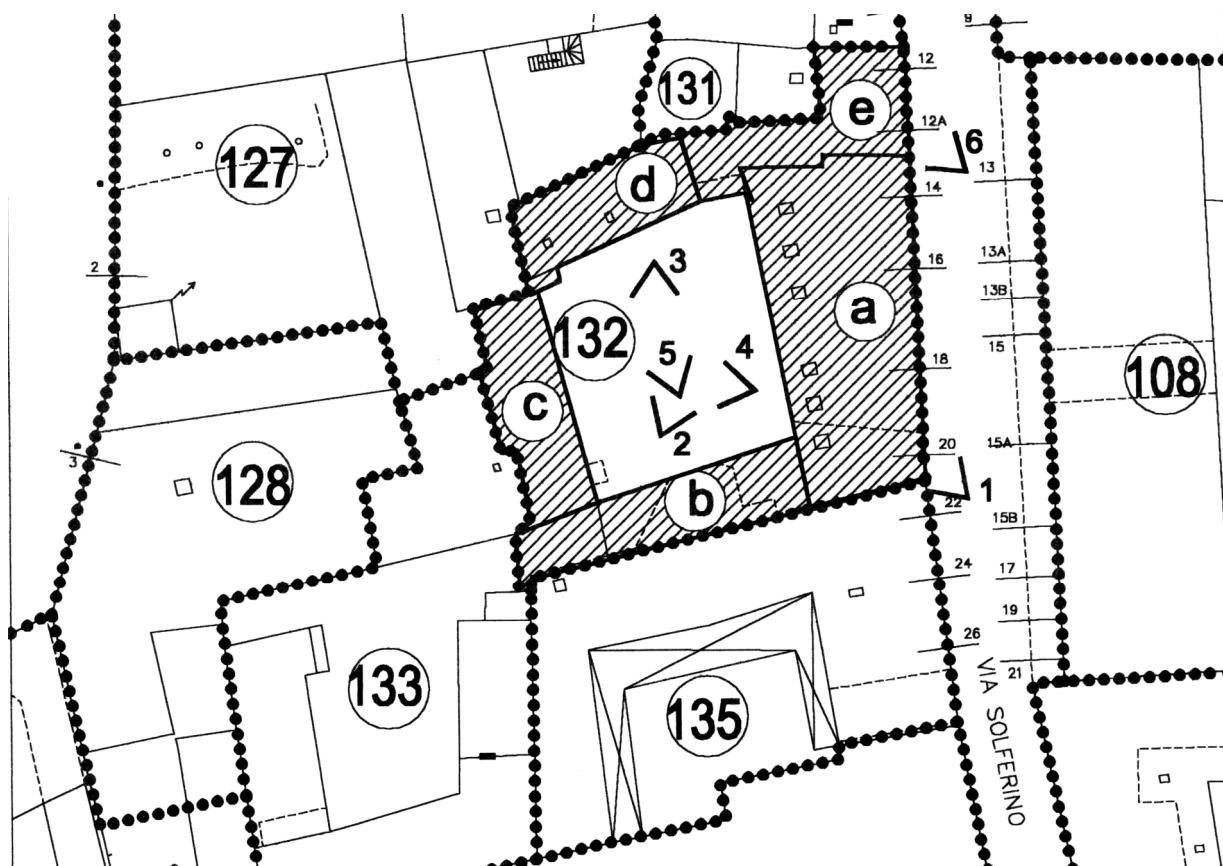
Numero unità immobiliari

Numero degli abitanti

Aree aperte

**IDENTIFICAZIONE**

Dati catastali Ubicazione: via Solforino 14, 16, 18, 20	Mappale n°
Descrizione elementi tipologici generali	Impianto a corte interne in cortina continua su strada, in assetto originario,; accesso promiscuo e carrale diretto da strada attraverso androne
Datazione impianto originario	XVIII secolo
Datazione interventi successivi	XX secolo, anni 60-70-90
Numero unità immobiliari	
Numero degli abitanti	
Aree aperte	cemento



**PRESCRIZIONI SPECIFICHE DI INTERVENTO**      **Porzione n° 132a**

---

**INTERVENTO**

Operazione urbanistica

Operazione edilizia

**GRADO DI INTERVENTO SUGLI EDIFICI**

1 - Restauro

2 - Risanamento conservativo

3 - Ristrutturazione interna

4 - Conferma dello stato di fatto

5 - Ristrutturazione edilizia

6 - Trasformazione per riqualificazione ambientale

7 - Demolizione

**GRADO DI INTERVENTO SULLE FACCIATE**

1 - Restauro con obbligo di ridefinizione progettuale degli elementi in contrasto o delle superfetazioni

2 - Rifacimento con ripristino elementi compositivi originari

3 - Riprogettazione

**AUTORIZZAZIONE**

Per unità minima di intervento

Per Piano unitario di intervento

**DESTINAZIONE D'USO**

p.t.

1 - Residenziale

altri piani

2 - Servizi alla residenza

3 - Commerciale o terziaria

4 - Rurale ( stalla, deposito, fienile )

5 - Pubblico o di uso pubblico

6 - Religiosa

**PRESCRIZIONI SPECIFICHE**

Eliminazione elementi in contrasto



**PRESCRIZIONI SPECIFICHE DI INTERVENTO**    **Porzione n° 132b**

---

**INTERVENTO**

Operazione urbanistica

Operazione edilizia

---

**GRADO DI INTERVENTO SUGLI EDIFICI**

1 - Restauro

2 - Risanamento conservativo

3 - Ristrutturazione interna

4 - Conferma dello stato di fatto

5 - Ristrutturazione edilizia

6 - Trasformazione per riqualificazione ambientale

7 - Demolizione

---

**GRADO DI INTERVENTO SULLE FACCIATE**

1 - Restauro con obbligo di ridefinizione progettuale degli elementi in contrasto o delle superfetazioni

2 - Rifacimento con ripristino elementi compositivi originari

3 - Riprogettazione

---

**AUTORIZZAZIONE**

Per unità minima di intervento

Per Piano unitario di intervento

---

**DESTINAZIONE D'USO**

1 - Residenziale

p.t.

2 - Servizi alla residenza

altri piani

3 - Commerciale o terziaria

4 - Rurale ( stalla, deposito, fienile )

5 - Pubblico o di uso pubblico

6 - Religiosa

---

**PRESCRIZIONI SPECIFICHE**

Eliminazione elementi in contrasto

**PRESCRIZIONI SPECIFICHE DI INTERVENTO**      **Porzione n° 132c**

---

**INTERVENTO**

Operazione urbanistica

Operazione edilizia

---

**GRADO DI INTERVENTO SUGLI EDIFICI**

5

- 1 - Restauro
  - 2 - Risanamento conservativo
  - 3 - Ristrutturazione interna
  - 4 - Conferma dello stato di fatto
  - 5 - Ristrutturazione edilizia
  - 6 - Trasformazione per riqualificazione ambientale
  - 7 - Demolizione
- 

**GRADO DI INTERVENTO SULLE FACCIATE**

- 1 - Restauro con obbligo di ridefinizione progettuale degli elementi in contrasto o delle superfetazioni
  - 2 - Rifacimento con ripristino elementi compositivi originari
  - 3 - Riprogettazione
- 

**AUTORIZZAZIONE**

Per unità minima di intervento

Per Piano unitario di intervento

---

**DESTINAZIONE D' USO**

- 1 - Residenziale p.t.  1
  - 2 - Servizi alla residenza altri piani  1
  - 3 - Commerciale o terziaria
  - 4 - Rurale ( stalla, deposito, fienile )
  - 5 - Pubblico o di uso pubblico
  - 6 - Religiosa
- 

**PRESCRIZIONI SPECIFICHE**

Eliminazione elementi in contrasto

---

**PRESCRIZIONI SPECIFICHE DI INTERVENTO**      **Porzione n° 132d**

---

**INTERVENTO**

Operazione urbanistica

Operazione edilizia

---

**GRADO DI INTERVENTO SUGLI EDIFICI**

1 - Restauro

2 - Risanamento conservativo

3 - Ristrutturazione interna

4 - Conferma dello stato di fatto

5 - Ristrutturazione edilizia

6 - Trasformazione per riqualificazione ambientale

7 - Demolizione

---

**GRADO DI INTERVENTO SULLE FACCIATE**

1 - Restauro con obbligo di ridefinizione progettuale degli elementi in contrasto o delle superfetazioni

2 - Rifacimento con ripristino elementi compositivi originari

3 - Riprogettazione

---

**AUTORIZZAZIONE**

Per unità minima di intervento

Per Piano unitario di intervento

---

**DESTINAZIONE D'USO**

1 - Residenziale

p.t.

2 - Servizi alla residenza

altri piani

3 - Commerciale o terziaria

4 - Rurale ( stalla, deposito, fienile )

5 - Pubblico o di uso pubblico

6 - Religiosa

---

**PRESCRIZIONI SPECIFICHE**

Eliminazione elementi in contrasto

---

**INTERVENTO**

Operazione urbanistica

Operazione edilizia

---

**GRADO DI INTERVENTO SUGLI EDIFICI**

1 - Restauro

2 - Risanamento conservativo

3 - Ristrutturazione interna

4 - Conferma dello stato di fatto

5 - Ristrutturazione edilizia

6 - Trasformazione per riqualificazione ambientale

7 - Demolizione

---

**GRADO DI INTERVENTO SULLE FACCIATE**

1 - Restauro con obbligo di ridefinizione progettuale degli elementi in contrasto o delle superfetazioni

2 - Rifacimento con ripristino elementi compositivi originari

3 - Riprogettazione

---

**AUTORIZZAZIONE**

Per unità minima di intervento

Per Piano unitario di intervento

---

**DESTINAZIONE D'USO**

1 - Residenziale

p.t.

2 - Servizi alla residenza

altri piani

3 - Commerciale o terziaria

4 - Rurale ( stalla, deposito, fienile )

5 - Pubblico o di uso pubblico

6 - Religiosa

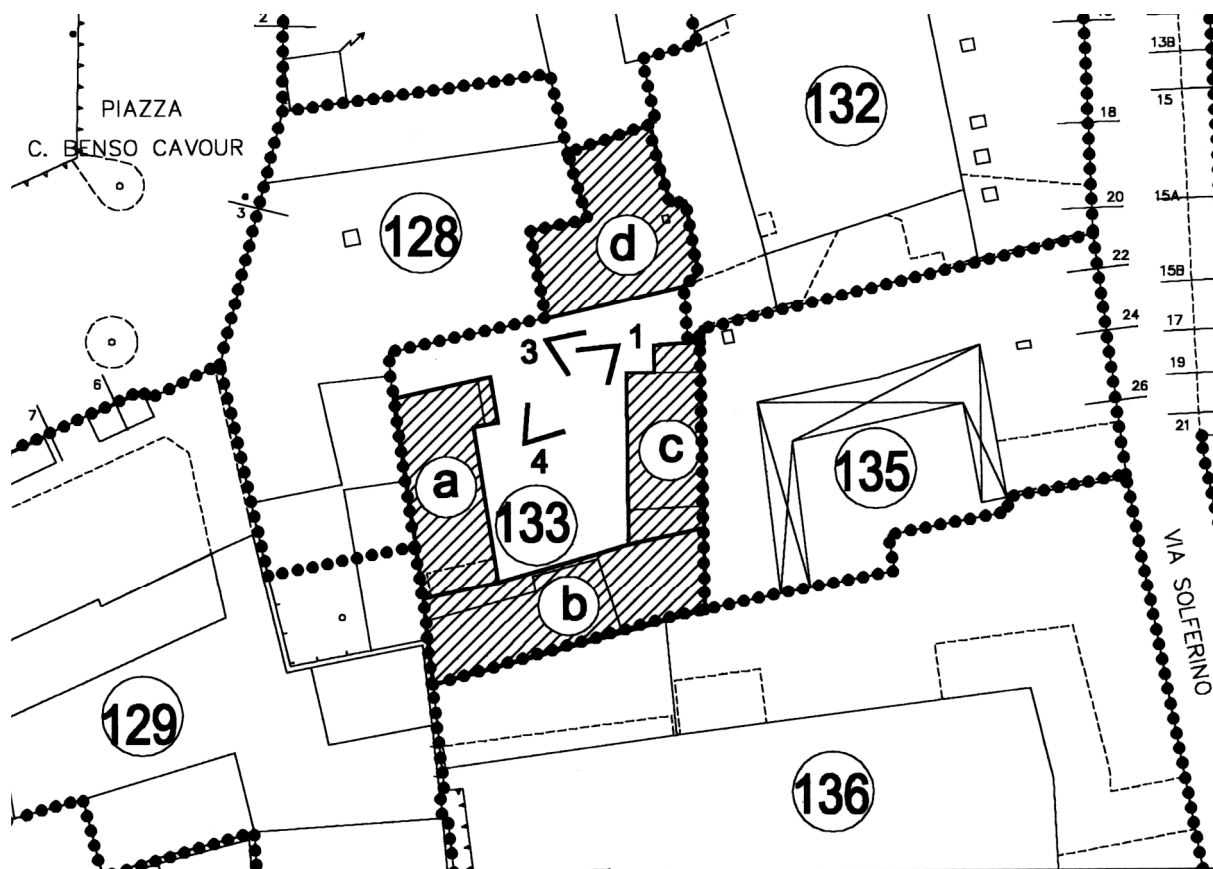
---

**PRESCRIZIONI SPECIFICHE**

Eliminazione elementi in contrasto

**IDENTIFICAZIONE**

Dati catastali Ubicazione: via Solforino 14, 16, 18, 20	Mappale n°
Descrizione elementi tipologici generali	Impianto a corte interna con corpi addossati a confinanti in assetto originario, accesso da androne di passaggio tra le due corti.
Datazione impianto originario	XVIII secolo
Datazione interventi successivi	XX secolo, anni 60-70-90
Numero unità immobiliari	
Numero degli abitanti	
Aree aperte	cemento



**PRESCRIZIONI SPECIFICHE DI INTERVENTO**      **Porzione n° 133a**

---

**INTERVENTO**

Operazione urbanistica

Operazione edilizia

---

**GRADO DI INTERVENTO SUGLI EDIFICI**

1 - Restauro

2 - Risanamento conservativo

3 - Ristrutturazione interna

4 - Conferma dello stato di fatto

5 - Ristrutturazione edilizia

6 - Trasformazione per riqualificazione ambientale

7 - Demolizione

---

**GRADO DI INTERVENTO SULLE FACCIATE**

1 - Restauro con obbligo di ridefinizione progettuale degli elementi in contrasto o delle superfetazioni

2 - Rifacimento con ripristino elementi compositivi originari

3 - Riprogettazione

---

**AUTORIZZAZIONE**

Per unità minima di intervento

Per Piano unitario di intervento

---

**DESTINAZIONE D'USO**

1 - Residenziale

p.t.

2 - Servizi alla residenza

altri piani

3 - Commerciale o terziaria

4 - Rurale ( stalla, deposito, fienile )

5 - Pubblico o di uso pubblico

6 - Religiosa

---

**PRESCRIZIONI SPECIFICHE**

Eliminazione elementi in contrasto

---

**INTERVENTO**

Operazione urbanistica

Operazione edilizia

---

**GRADO DI INTERVENTO SUGLI EDIFICI**

1 - Restauro

2 - Risanamento conservativo

3 - Ristrutturazione interna

4 - Conferma dello stato di fatto

5 - Ristrutturazione edilizia

6 - Trasformazione per riqualificazione ambientale

7 - Demolizione

---

**GRADO DI INTERVENTO SULLE FACCIATE**

1 - Restauro con obbligo di ridefinizione progettuale degli elementi in contrasto o delle superfetazioni

2 - Rifacimento con ripristino elementi compositivi originari

3 - Riprogettazione

---

**AUTORIZZAZIONE**

Per unità minima di intervento

Per Piano unitario di intervento

---

**DESTINAZIONE D'USO**

1 - Residenziale

p.t.

2 - Servizi alla residenza

altri piani

3 - Commerciale o terziaria

4 - Rurale ( stalla, deposito, fienile )

5 - Pubblico o di uso pubblico

6 - Religiosa

---

**PRESCRIZIONI SPECIFICHE**

Eliminazione elementi in contrasto

---

**INTERVENTO**

Operazione urbanistica

Operazione edilizia

---

**GRADO DI INTERVENTO SUGLI EDIFICI**

1 - Restauro

2 - Risanamento conservativo

3 - Ristrutturazione interna

4 - Conferma dello stato di fatto

5 - Ristrutturazione edilizia

6 - Trasformazione per riqualificazione ambientale

7 - Demolizione

---

**GRADO DI INTERVENTO SULLE FACCIATE**

1 - Restauro con obbligo di ridefinizione progettuale degli elementi in contrasto o delle superfetazioni

2 - Rifacimento con ripristino elementi compositivi originari

3 - Riprogettazione

---

**AUTORIZZAZIONE**

Per unità minima di intervento

Per Piano unitario di intervento

---

**DESTINAZIONE D'USO**

1 - Residenziale

p.t.

2 - Servizi alla residenza

altri piani

3 - Commerciale o terziaria

4 - Rurale ( stalla, deposito, fienile )

5 - Pubblico o di uso pubblico

6 - Religiosa

---

**PRESCRIZIONI SPECIFICHE**

Eliminazione elementi in contrasto



---

**INTERVENTO**

Operazione urbanistica

Operazione edilizia

---

**GRADO DI INTERVENTO SUGLI EDIFICI**

1 - Restauro

2 - Risanamento conservativo

3 - Ristrutturazione interna

4 - Conferma dello stato di fatto

5 - Ristrutturazione edilizia

6 - Trasformazione per riqualificazione ambientale

7 - Demolizione

---

**GRADO DI INTERVENTO SULLE FACCIATE**

1 - Restauro con obbligo di ridefinizione progettuale degli elementi in contrasto o delle superfetazioni

2 - Rifacimento con ripristino elementi compositivi originari

3 - Riprogettazione

---

**AUTORIZZAZIONE**

Per unità minima di intervento

Per Piano unitario di intervento

---

**DESTINAZIONE D'USO**

1 - Residenziale

p.t.

2 - Servizi alla residenza

altri piani

3 - Commerciale o terziaria

4 - Rurale ( stalla, deposito, fienile )

5 - Pubblico o di uso pubblico

6 - Religiosa

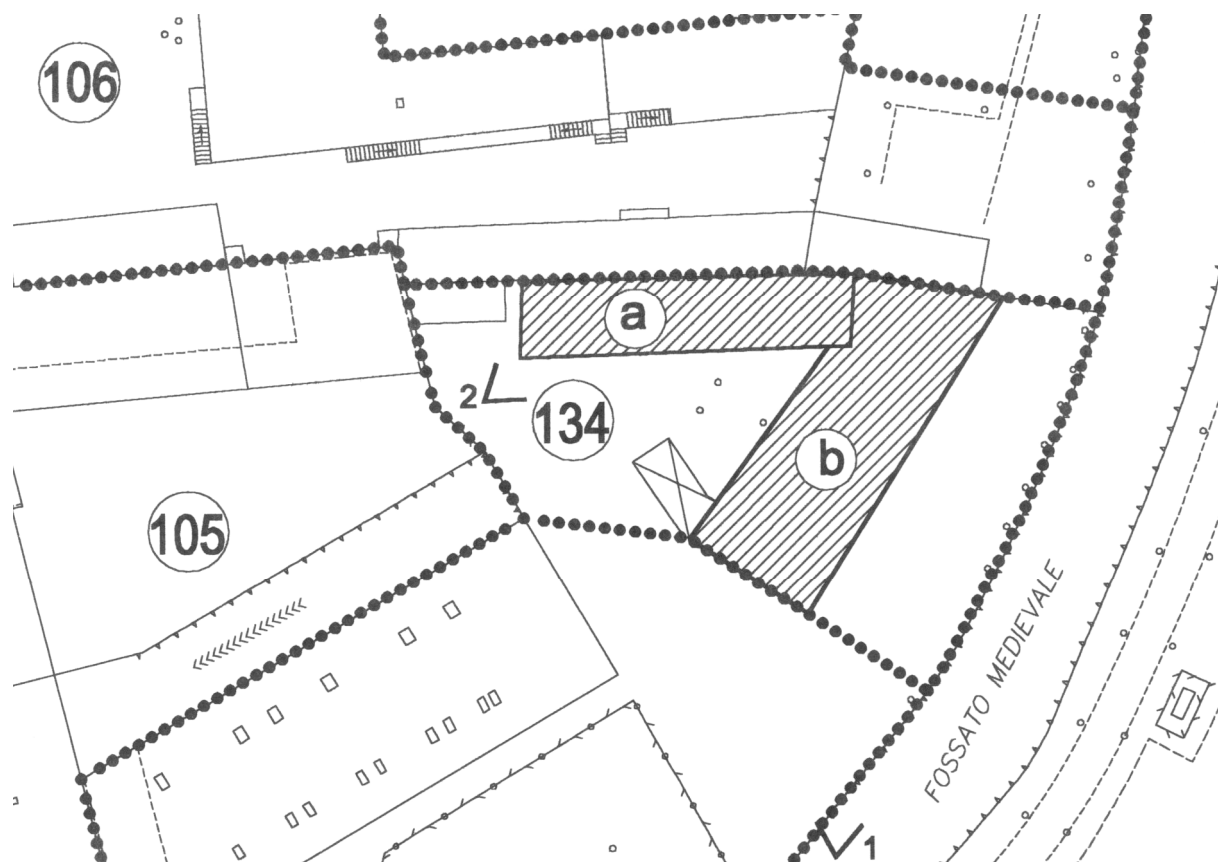
---

**PRESCRIZIONI SPECIFICHE**

Eliminazione elementi in contrasto

**IDENTIFICAZIONE**

Dati catastali Ubicazione: via Solferino	Mappale n°
Descrizione elementi tipologici generali	Tipologie a schiera con corte interna a corpo semplice; accessi promiscui e condominiale
Datazione impianto originario	XVIII secolo
Datazione interventi successivi	XX secolo
Numero unità immobiliari	
Numero degli abitanti	
Aree aperte	cortile in terra battuta con ghiaia, giardino e prato .



## **PRESCRIZIONI SPECIFICHE DI INTERVENTO Porzione n° 134a**

---

### **INTERVENTO**

Operazione urbanistica

Operazione edilizia

---

### **GRADO DI INTERVENTO SUGLI EDIFICI**

1 - Restauro

2 - Risanamento conservativo

3 - Ristrutturazione interna

4 - Conferma dello stato di fatto

5 - Ristrutturazione edilizia

6 - Trasformazione per riqualificazione ambientale

7 - Demolizione

---

### **GRADO DI INTERVENTO SULLE FACCIATE**

1 - Restauro con obbligo di ridefinizione progettuale degli elementi in contrasto o delle superfetazioni

2 - Rifacimento con ripristino elementi compositivi originari

3 - Riprogettazione

---

### **AUTORIZZAZIONE**

Per unità minima di intervento

Per Piano unitario di intervento

---

### **DESTINAZIONE D'USO**

1 - Residenziale

p.t.

2 - Servizi alla residenza

altri piani

3 - Commerciale o terziaria

4 - Rurale ( stalla, deposito, fienile )

5 - Pubblico o di uso pubblico

6 - Religiosa

---

### **PRESCRIZIONI SPECIFICHE**

Eliminazione elementi in contrasto

## **PRESCRIZIONI SPECIFICHE DI INTERVENTO Porzione n° 134b**

---

### **INTERVENTO**

Operazione urbanistica

Operazione edilizia

---

### **GRADO DI INTERVENTO SUGLI EDIFICI**

1 - Restauro

2 - Risanamento conservativo

3 - Ristrutturazione interna

4 - Conferma dello stato di fatto

5 - Ristrutturazione edilizia

6 - Trasformazione per riqualificazione ambientale

7 - Demolizione

---

### **GRADO DI INTERVENTO SULLE FACCIATE**

1 - Restauro con obbligo di ridefinizione progettuale degli elementi in contrasto o delle superfetazioni

2 - Rifacimento con ripristino elementi compositivi originari

3 - Riprogettazione

---

### **AUTORIZZAZIONE**

Per unità minima di intervento

Per Piano unitario di intervento

---

### **DESTINAZIONE D'USO**

1 - Residenziale

p.t.

2 - Servizi alla residenza

altri piani

3 - Commerciale o terziaria

4 - Rurale ( stalla, deposito, fienile )

5 - Pubblico o di uso pubblico

6 - Religiosa

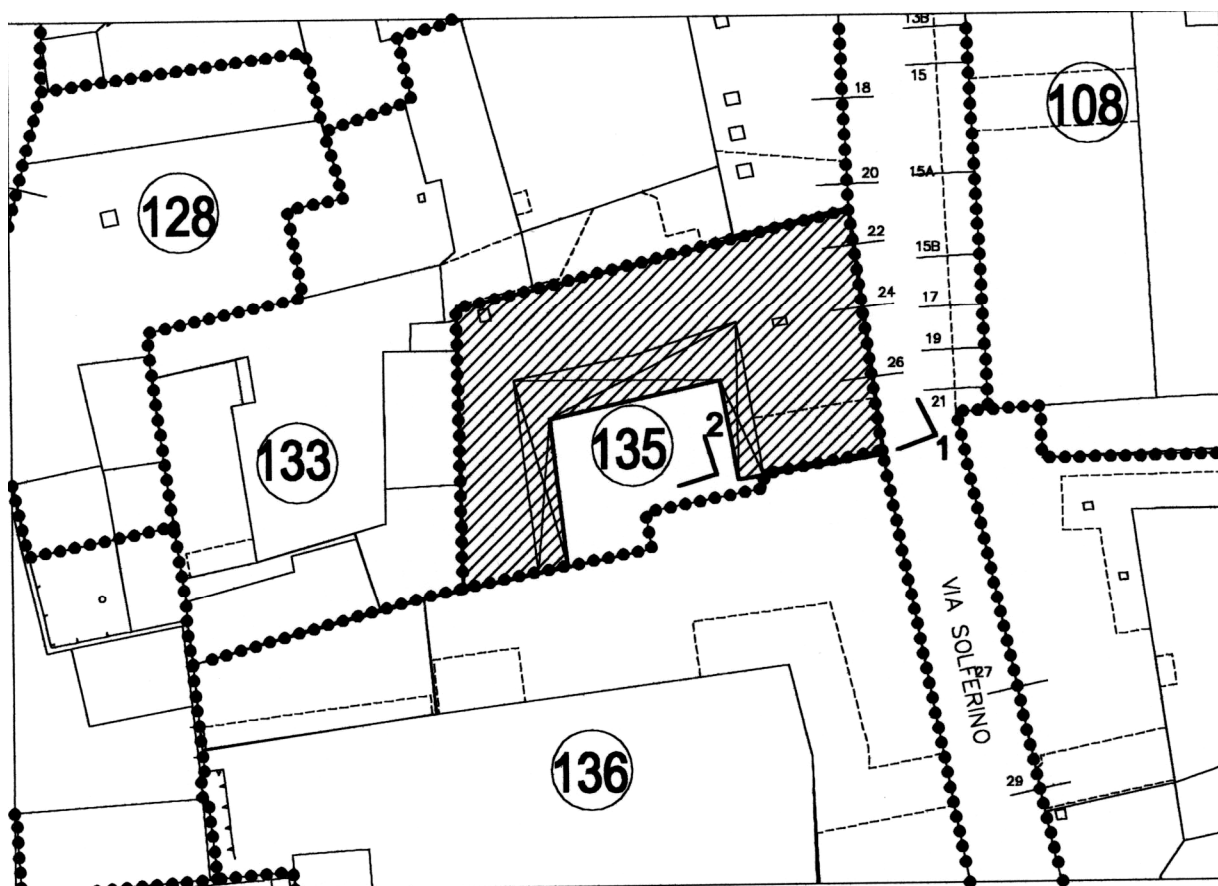
---

### **PRESCRIZIONI SPECIFICHE**

Eliminazione elementi in contrasto

**IDENTIFICAZIONE**

Dati catastali Ubicazione: via Solferino 22-24-26	Mappale n° 260-265
Descrizione elementi tipologici generali	tipo pianta ad "U" con corte, in assetto originario; accesso carrale diretto da strada attraverso androne. L'impianto si presenta in assetto originario, totalmente trasformato nei caratteri architettonici in modo incongruo per le forme ed i volumi.
Datazione impianto originario	XVIII secolo
Datazione interventi successivi	XX secolo anni 80-90
Numero unità immobiliari	4
Numero degli abitanti	9
Aree aperte	cortile pavimentato in pietra in lastre opus/incertum; recinzioni con muro in pietra.



---

**INTERVENTO**

Operazione urbanistica

Operazione edilizia

---

**GRADO DI INTERVENTO SUGLI EDIFICI**

1 - Restauro

2 - Risanamento conservativo

3 - Ristrutturazione interna

4 - Conferma dello stato di fatto

5 - Ristrutturazione edilizia

6 - Trasformazione per riqualificazione ambientale

7 - Demolizione

---

**GRADO DI INTERVENTO SULLE FACCIATE**

1 - Restauro con obbligo di ridefinizione progettuale degli elementi in contrasto o delle superfetazioni

2 - Rifacimento con ripristino elementi compositivi originari

3 - Riprogettazione

---

**AUTORIZZAZIONE**

Per unità minima di intervento

Per Piano unitario di intervento

---

**DESTINAZIONE D'USO**

1 - Residenziale

p.t.

2 - Servizi alla residenza

altri piani

3 - Commerciale o terziaria

4 - Rurale ( stalla, deposito, fienile )

5 - Pubblico o di uso pubblico

6 - Religiosa

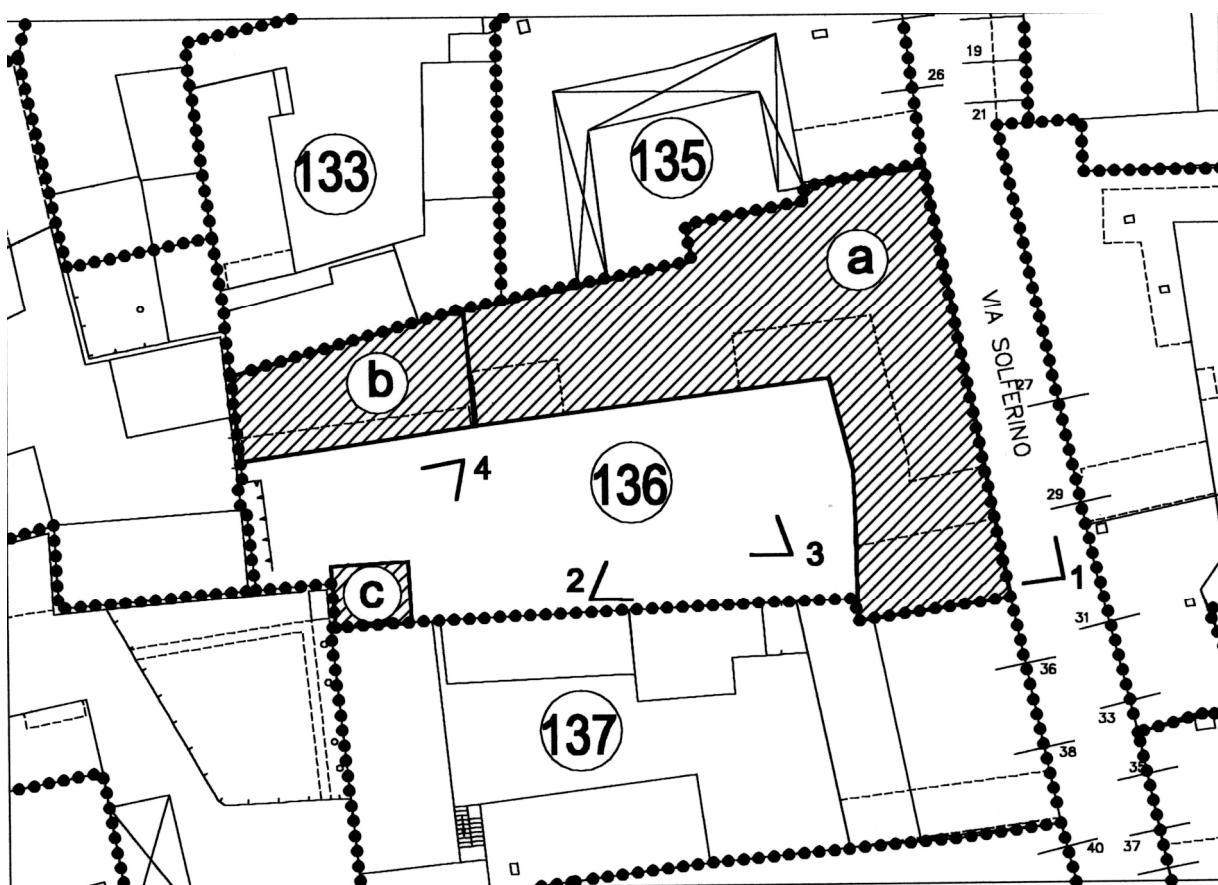
---

**PRESCRIZIONI SPECIFICHE**

Eliminazione elementi in contrasto

**IDENTIFICAZIONE**

Dati catastali Ubicazione: via Solferino 28-30-32-34	Mappale n° 245
Descrizione elementi tipologici generali	Impianto con corte interna semichiusa a elle, con corpo doppio, portico e loggia. Nel contesto l'impianto è in assetto originario, in cortina continua ed in fregio alla via su cortile comune; accesso carrale diretto da strada attraverso androne, e condominiale.
Datazione impianto originario	ante 1853
Datazione interventi successivi	XX sec. Ristrutturazione anni '90
Numero unità immobiliari	6 (8)
Numero degli abitanti	21
Aree aperte	cortile in porfido a cubetti, recinzione con muro in pietra.



**PRESCRIZIONI SPECIFICHE DI INTERVENTO**      **Porzione n° 136a**

---

**INTERVENTO**

Operazione urbanistica

Operazione edilizia

---

**GRADO DI INTERVENTO SUGLI EDIFICI**

1 - Restauro

2 - Risanamento conservativo

3 - Ristrutturazione interna

4 - Conferma dello stato di fatto

5 - Ristrutturazione edilizia

6 - Trasformazione per riqualificazione ambientale

7 - Demolizione

---

**GRADO DI INTERVENTO SULLE FACCIATE**

1 - Restauro con obbligo di ridefinizione progettuale degli elementi in contrasto o delle superfetazioni

2 - Rifacimento con ripristino elementi compositivi originari

3 - Riprogettazione

---

**AUTORIZZAZIONE**

Per unità minima di intervento

Per Piano unitario di intervento

---

**DESTINAZIONE D'USO**

1 - Residenziale

p.t.

2 - Servizi alla residenza

altri piani

3 - Commerciale o terziaria

4 - Rurale ( stalla, deposito, fienile )

5 - Pubblico o di uso pubblico

6 - Religiosa

---

**PRESCRIZIONI SPECIFICHE**

Eliminazione elementi in contrasto



**PRESCRIZIONI SPECIFICHE DI INTERVENTO**      **Porzione n° 136b**

---

**INTERVENTO**

Operazione urbanistica

Operazione edilizia

---

**GRADO DI INTERVENTO SUGLI EDIFICI**

1 - Restauro

2 - Risanamento conservativo

3 - Ristrutturazione interna

4 - Conferma dello stato di fatto

5 - Ristrutturazione edilizia

6 - Trasformazione per riqualificazione ambientale

7 - Demolizione

---

**GRADO DI INTERVENTO SULLE FACCIATE**

1 - Restauro con obbligo di ridefinizione progettuale degli elementi in contrasto o delle superfetazioni

2 - Rifacimento con ripristino elementi compositivi originari

3 - Riprogettazione

---

**AUTORIZZAZIONE**

Per unità minima di intervento

Per Piano unitario di intervento

---

**DESTINAZIONE D' USO**

1 - Residenziale

p.t.

2 - Servizi alla residenza

altri piani

3 - Commerciale o terziaria

4 - Rurale ( stalla, deposito, fienile )

5 - Pubblico o di uso pubblico

6 - Religiosa

---

**PRESCRIZIONI SPECIFICHE**

Eliminazione elementi in contrasto

**PRESCRIZIONI SPECIFICHE DI INTERVENTO**    *Porzione n° 136c*

---

**INTERVENTO**

Operazione urbanistica

Operazione edilizia

---

**GRADO DI INTERVENTO SUGLI EDIFICI**

1 - Restauro

2 - Risanamento conservativo

3 - Ristrutturazione interna

4 - Conferma dello stato di fatto

5 - Ristrutturazione edilizia

6 - Trasformazione per riqualificazione ambientale

7 - Demolizione

---

**GRADO DI INTERVENTO SULLE FACCIATE**

1 - Restauro con obbligo di ridefinizione progettuale degli elementi in contrasto o delle superfetazioni

2 - Rifacimento con ripristino elementi compositivi originari

3 - Riprogettazione

---

**AUTORIZZAZIONE**

Per unità minima di intervento

Per Piano unitario di intervento

---

**DESTINAZIONE D' USO**

1 - Residenziale

p.t.

2 - Servizi alla residenza

altri piani

3 - Commerciale o terziaria

4 - Rurale ( stalla, deposito, fienile )

5 - Pubblico o di uso pubblico

6 - Religiosa

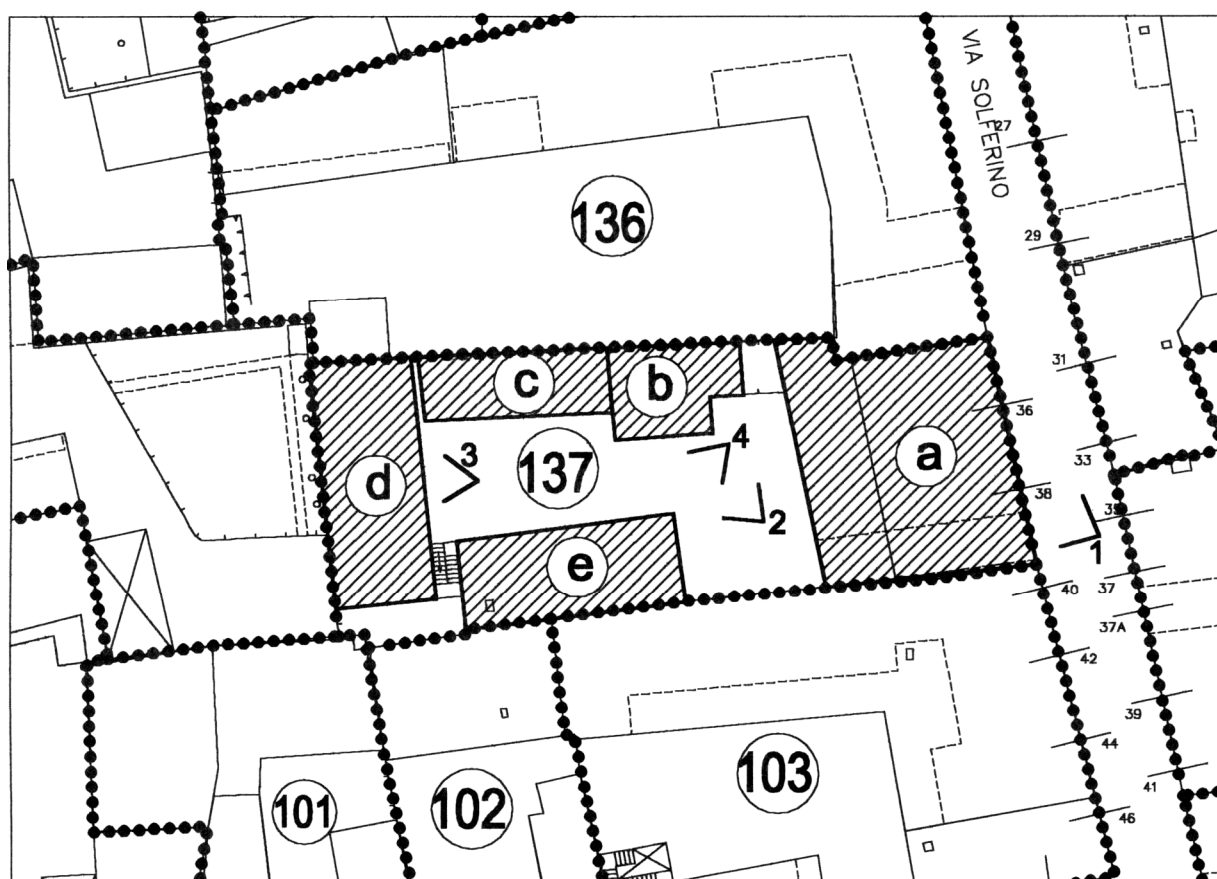
---

**PRESCRIZIONI SPECIFICHE**

Eliminazione elementi in contrasto

**IDENTIFICAZIONE**

Dati catastali	Mappale n° 243/244
Ubicazione: via Solferino 36-38	
Descrizione elementi tipologici generali	Impianto con corte interna, in cortina continua su strada; accesso promiscuo e condominiale, carrale diretto da strada attraverso androne. Si presenta totalmente sostituito nei caratteri e parte di nuova costruzione su lotto libero.
Datazione impianto originario	ante 1853 (con ampliamenti post 1903)
Datazione interventi successivi	edifici attuali "di sostituzione" anni 60/70
Numero unità immobiliari	4 (6)
Numero degli abitanti	14
Aree aperte	cortile in cemento, recinzione con muro in pietra



**PRESCRIZIONI SPECIFICHE DI INTERVENTO**      **Porzione n° 137a**

---

**INTERVENTO**

Operazione urbanistica

Operazione edilizia

---

**GRADO DI INTERVENTO SUGLI EDIFICI**

1 - Restauro

2 - Risanamento conservativo

3 - Ristrutturazione interna

4 - Conferma dello stato di fatto

5 - Ristrutturazione edilizia

6 - Trasformazione per riqualificazione ambientale

7 - Demolizione

---

**GRADO DI INTERVENTO SULLE FACCIATE**

1 - Restauro con obbligo di ridefinizione progettuale degli elementi in contrasto o delle superfetazioni

2 - Rifacimento con ripristino elementi compositivi originari

3 - Riprogettazione

---

**AUTORIZZAZIONE**

Per unità minima di intervento

Per Piano unitario di intervento

---

**DESTINAZIONE D'USO**

1 - Residenziale

p.t.

2 - Servizi alla residenza

altri piani

3 - Commerciale o terziaria

4 - Rurale ( stalla, deposito, fienile )

5 - Pubblico o di uso pubblico

6 - Religiosa

---

**PRESCRIZIONI SPECIFICHE**

Eliminazione elementi in contrasto

**PRESCRIZIONI SPECIFICHE DI INTERVENTO**      **Porzione n° 137b**

---

**INTERVENTO**

Operazione urbanistica

Operazione edilizia

---

**GRADO DI INTERVENTO SUGLI EDIFICI**

6

- 1 - Restauro
  - 2 - Risanamento conservativo
  - 3 - Ristrutturazione interna
  - 4 - Conferma dello stato di fatto
  - 5 - Ristrutturazione edilizia
  - 6 - Trasformazione per riqualificazione ambientale
  - 7 - Demolizione
- 

**GRADO DI INTERVENTO SULLE FACCIATE**

- 1 - Restauro con obbligo di ridefinizione progettuale degli elementi in contrasto o delle superfetazioni
  - 2 - Rifacimento con ripristino elementi compositivi originari
  - 3 - Riprogettazione
- 

**AUTORIZZAZIONE**

Per unità minima di intervento

Per Piano unitario di intervento

---

**DESTINAZIONE D'USO**

1 - Residenziale p.t.  2

2 - Servizi alla residenza altri piani

3 - Commerciale o terziaria

4 - Rurale ( stalla, deposito, fienile )

5 - Pubblico o di uso pubblico

6 - Religiosa

---

**PRESCRIZIONI SPECIFICHE**

Eliminazione elementi in contrasto

---

**PRESCRIZIONI SPECIFICHE DI INTERVENTO**      **Porzione n° 137c**

---

**INTERVENTO**

Operazione urbanistica

Operazione edilizia

---

**GRADO DI INTERVENTO SUGLI EDIFICI**

1 - Restauro

2 - Risanamento conservativo

3 - Ristrutturazione interna

4 - Conferma dello stato di fatto

5 - Ristrutturazione edilizia

6 - Trasformazione per riqualificazione ambientale

7 - Demolizione

---

**GRADO DI INTERVENTO SULLE FACCIATE**

1 - Restauro con obbligo di ridefinizione progettuale degli elementi in contrasto o delle superfetazioni

2 - Rifacimento con ripristino elementi compositivi originari

3 - Riprogettazione

---

**AUTORIZZAZIONE**

Per unità minima di intervento

Per Piano unitario di intervento

---

**DESTINAZIONE D'USO**

1 - Residenziale

p.t.

2 - Servizi alla residenza

altri piani

3 - Commerciale o terziaria

4 - Rurale ( stalla, deposito, fienile )

5 - Pubblico o di uso pubblico

6 - Religiosa

---

**PRESCRIZIONI SPECIFICHE**

Eliminazione elementi in contrasto

**PRESCRIZIONI SPECIFICHE DI INTERVENTO**    *Porzione n° 137d*

---

**INTERVENTO**

Operazione urbanistica

Operazione edilizia

---

**GRADO DI INTERVENTO SUGLI EDIFICI**

1 - Restauro

2 - Risanamento conservativo

3 - Ristrutturazione interna

4 - Conferma dello stato di fatto

5 - Ristrutturazione edilizia

6 - Trasformazione per riqualificazione ambientale

7 - Demolizione

---

**GRADO DI INTERVENTO SULLE FACCIATE**

1 - Restauro con obbligo di ridefinizione progettuale degli elementi in contrasto o delle superfetazioni

2 - Rifacimento con ripristino elementi compositivi originari

3 - Riprogettazione

---

**AUTORIZZAZIONE**

Per unità minima di intervento

Per Piano unitario di intervento

---

**DESTINAZIONE D'USO**

1 - Residenziale

p.t.

2 - Servizi alla residenza

altri piani

3 - Commerciale o terziaria

4 - Rurale ( stalla, deposito, fienile )

5 - Pubblico o di uso pubblico

6 - Religiosa

---

**PRESCRIZIONI SPECIFICHE**

Eliminazione elementi in contrasto

## **PRESCRIZIONI SPECIFICHE DI INTERVENTO Porzione n° 137e**

---

### **INTERVENTO**

Operazione urbanistica

Operazione edilizia

---

### **GRADO DI INTERVENTO SUGLI EDIFICI**

1 - Restauro

2 - Risanamento conservativo

3 - Ristrutturazione interna

4 - Conferma dello stato di fatto

5 - Ristrutturazione edilizia

6 - Trasformazione per riqualificazione ambientale

7 - Demolizione

---

### **GRADO DI INTERVENTO SULLE FACCIATE**

1 - Restauro con obbligo di ridefinizione progettuale degli elementi in contrasto o delle superfetazioni

2 - Rifacimento con ripristino elementi compositivi originari

3 - Riprogettazione

---

### **AUTORIZZAZIONE**

Per unità minima di intervento

Per Piano unitario di intervento

---

### **DESTINAZIONE D'USO**

1 - Residenziale

p.t.

2 - Servizi alla residenza

altri piani

3 - Commerciale o terziaria

4 - Rurale ( stalla, deposito, fienile )

5 - Pubblico o di uso pubblico

6 - Religiosa

---

### **PRESCRIZIONI SPECIFICHE**

Eliminazione elementi in contrasto



**IDENTIFICAZIONE**

Dati catastali  
Ubicazione: Via Rocca

Mappale n°  
N° civico: 1-2

Descrizione elementi  
tipologici generali

Struttura fortificata costituita da *corpi di fabbrica* di varia mole per lo più a pianta rettangolare disposti lungo la direttrice del fossato urbano, (a formare una cortina), e da una *cinta muraria semicircolare* con fossato rivolto verso l'interno urbano (la metà ad est oggi terrapieno). Sull'asse trasversale ai corpi principali è collocata la *torre centrale*, con androne passante e ponte, che costituisce la *Porta Rocca* (accesso principale alla città entro l'anello del fossato urbano); *torrette* di diversa tipologia sono collocate agli estremi di tali corpi o lungo la cinta interna.

Datazione impianto originario XIII sec. (prob. 1293)( prob. base di porta rocca)

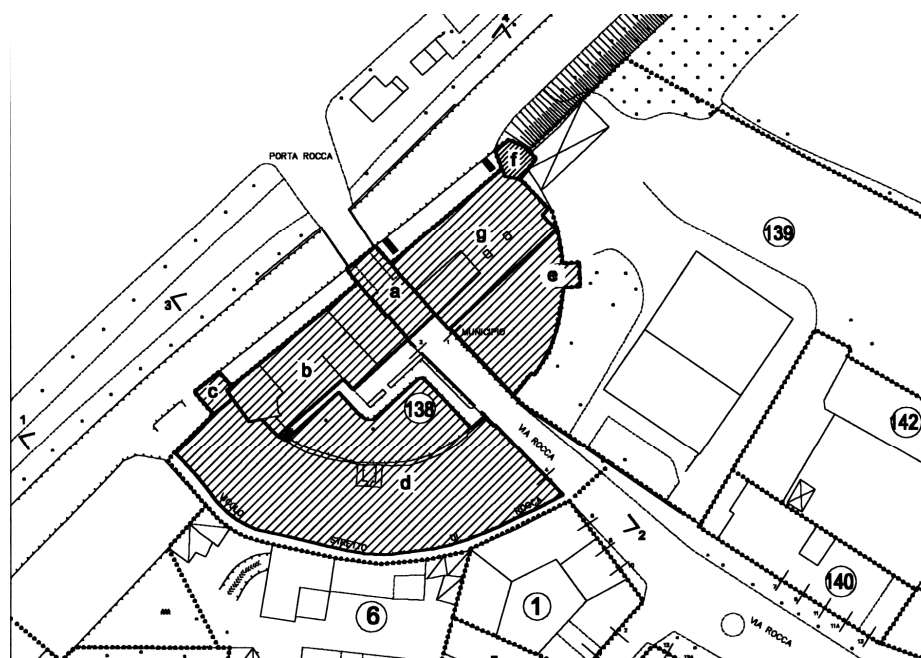
Datazione  
interventi successivi

XV sec. ( 1433 sopralzo torretta centrale e quadrata)  
XVI sec. 2<sup>metà</sup> (scarpa e sopralzo cortina N, torre esagonale, sopralzo t.carceraria S-E)  
XIX-XX sec. (aggiunte e rimaneggiamenti:  
tra 1843 e 1937:aggiunte porzioni del corpo lato S-W)  
da anni '60: interventi interni-esterni di trasformazione-riuso di tipo utilitario e contingente e parziale abbandono.  
Anni '90: intervento di conservazione, restauro architettonico-strutturale e recupero funzionale.

Numero unità immobiliari sede municipale

Numero degli abitanti -

Aree aperte camminamenti spalti in pietre, giardino-prato all'interno della cinta



**PRESCRIZIONI SPECIFICHE DI INTERVENTO**      **Porzione n° 138a**

---

**INTERVENTO**

Operazione urbanistica

Operazione edilizia

**GRADO DI INTERVENTO SUGLI EDIFICI**

1 - Restauro

2 - Risanamento conservativo

3 - Ristrutturazione interna

4 - Conferma dello stato di fatto

5 - Ristrutturazione edilizia

6 - Trasformazione per riqualificazione ambientale

7 - Demolizione

**GRADO DI INTERVENTO SULLE FACCIATE**

1 - Restauro con obbligo di ridefinizione progettuale degli elementi in contrasto o delle superfetazioni

2 - Rifacimento con ripristino elementi compositivi originari

3 - Riprogettazione

**AUTORIZZAZIONE**

Per unità minima di intervento

Per Piano unitario di intervento

**DESTINAZIONE D' USO**

1 - Residenziale

p.t.

2 - Servizi alla residenza

altri piani

3 - Commerciale o terziaria

4 - Rurale ( stalla, deposito, fienile )

5 - Pubblico o di uso pubblico

6 - Religiosa

**PRESCRIZIONI SPECIFICHE**

Eliminazione elementi in contrasto

**PRESCRIZIONI SPECIFICHE DI INTERVENTO Porzione n° 138b-c**

---

**INTERVENTO**

Operazione urbanistica

Operazione edilizia

---

**GRADO DI INTERVENTO SUGLI EDIFICI**

2

- 1 - Restauro
  - 2 - Risanamento conservativo
  - 3 - Ristrutturazione interna
  - 4 - Conferma dello stato di fatto
  - 5 - Ristrutturazione edilizia
  - 6 - Trasformazione per riqualificazione ambientale
  - 7 - Demolizione
- 

**GRADO DI INTERVENTO SULLE FACCIATE**

- 1 - Restauro con obbligo di ridefinizione progettuale degli elementi in contrasto o delle superfetazioni
  - 2 - Rifacimento con ripristino elementi compositivi originari
  - 3 - Riprogettazione
- 

**AUTORIZZAZIONE**

Per unità minima di intervento

Per Piano unitario di intervento

---

**DESTINAZIONE D'USO**

- 1 - Residenziale p.t.  5  
altri piani  5
  - 2 - Servizi alla residenza
  - 3 - Commerciale o terziaria
  - 4 - Rurale ( stalla, deposito, fienile )
  - 5 - Pubblico o di uso pubblico
  - 6 - Religiosa
- 

**PRESCRIZIONI SPECIFICHE**

Eliminazione elementi in contrasto

---

**PRESCRIZIONI SPECIFICHE DI INTERVENTO**    *Porzione n° 138d-e*

---

**INTERVENTO**

Operazione urbanistica

Operazione edilizia

---

**GRADO DI INTERVENTO SUGLI EDIFICI**

1 - Restauro

2 - Risanamento conservativo

3 - Ristrutturazione interna

4 - Conferma dello stato di fatto

5 - Ristrutturazione edilizia

6 - Trasformazione per riqualificazione ambientale

7 - Demolizione

---

**GRADO DI INTERVENTO SULLE FACCIATE**

1 - Restauro con obbligo di ridefinizione progettuale degli elementi in contrasto o delle superfetazioni

2 - Rifacimento con ripristino elementi compositivi originari

3 - Riprogettazione

---

**AUTORIZZAZIONE**

Per unità minima di intervento

Per Piano unitario di intervento

---

**DESTINAZIONE D'USO**

p.t.

1 - Residenziale

altri piani

2 - Servizi alla residenza

3 - Commerciale o terziaria

4 - Rurale ( stalla, deposito, fienile )

5 - Pubblico o di uso pubblico

6 - Religiosa

---

**PRESCRIZIONI SPECIFICHE**

Eliminazione elementi in contrasto

## **PRESCRIZIONI SPECIFICHE DI INTERVENTO Porzione n° 138f-g**

---

### **INTERVENTO**

Operazione urbanistica

Operazione edilizia

---

### **GRADO DI INTERVENTO SUGLI EDIFICI**

1 - Restauro

2 - Risanamento conservativo

3 - Ristrutturazione interna

4 - Conferma dello stato di fatto

5 - Ristrutturazione edilizia

6 - Trasformazione per riqualificazione ambientale

7 - Demolizione

---

### **GRADO DI INTERVENTO SULLE FACCIATE**

1 - Restauro con obbligo di ridefinizione progettuale degli elementi in contrasto o delle superfetazioni

2 - Rifacimento con ripristino elementi compositivi originari

3 - Riprogettazione

---

### **AUTORIZZAZIONE**

Per unità minima di intervento

Per Piano unitario di intervento

---

### **DESTINAZIONE D'USO**

1 - Residenziale

p.t.

2 - Servizi alla residenza

altri piani

3 - Commerciale o terziaria

4 - Rurale ( stalla, deposito, fienile )

5 - Pubblico o di uso pubblico

6 - Religiosa

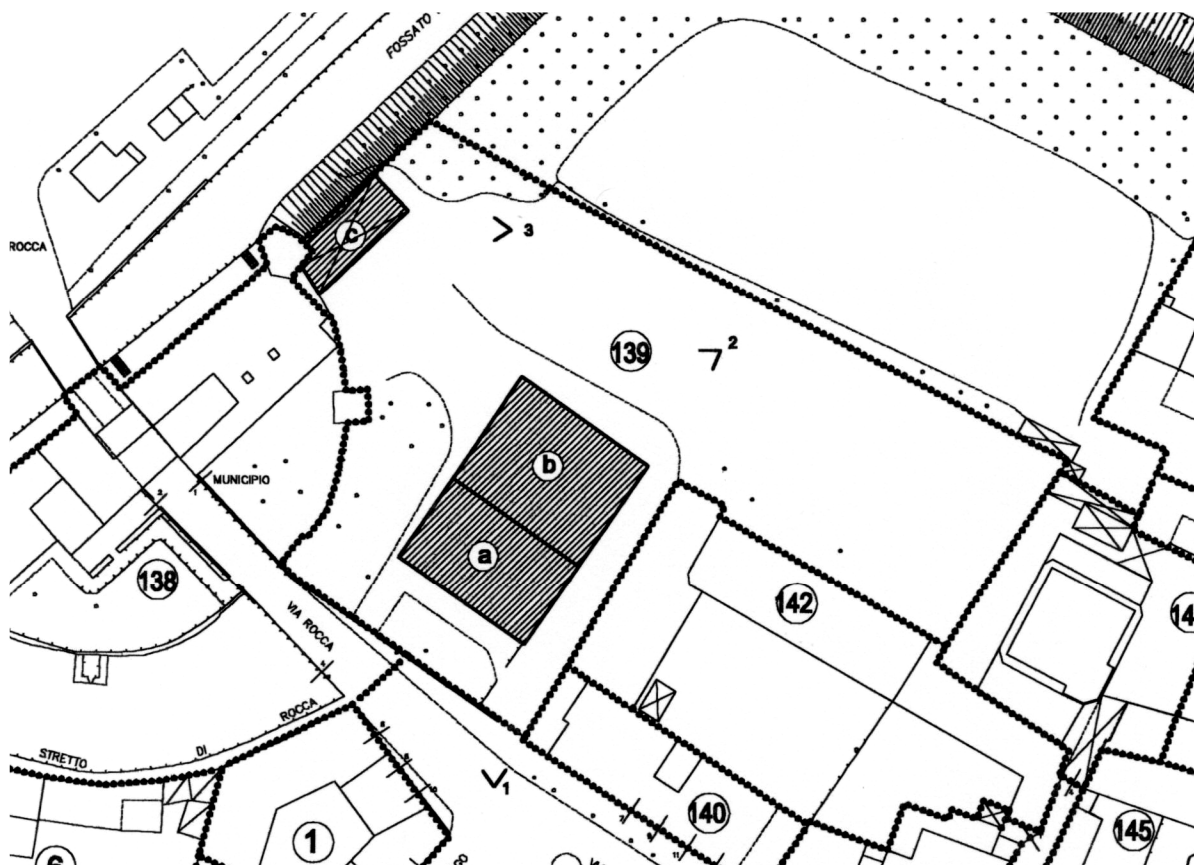
---

### **PRESCRIZIONI SPECIFICHE**

Eliminazione elementi in contrasto

**IDENTIFICAZIONE**

Dati catastali Ubicazione: via Rocca 5	Mappale n°
Descrizione elementi tipologici generali	tipologia a blocco isolato, a palazzina con corpo principale rettangolare; assetto di nuova impostazione in edificazione aperta nel contesto urbanistico. Accesso promiscuo e condominiale.
Datazione impianto originario	XX secolo anni 60
Datazione interventi successivi	-
Numero unità immobiliari	
Numero degli abitanti	
Aree aperte	cortile in asfalto, prato, recinzione con tratto di muro in pietra



---

**INTERVENTO**

Operazione urbanistica

Operazione edilizia

---

**GRADO DI INTERVENTO SUGLI EDIFICI**

1 - Restauro

2 - Risanamento conservativo

3 - Ristrutturazione interna

4 - Conferma dello stato di fatto

5 - Ristrutturazione edilizia

6 - Trasformazione per riqualificazione ambientale

7 - Demolizione

---

**GRADO DI INTERVENTO SULLE FACCIATE**

1 - Restauro con obbligo di ridefinizione progettuale degli elementi in contrasto o delle superfetazioni

2 - Rifacimento con ripristino elementi compositivi originari

3 - Riprogettazione

---

**AUTORIZZAZIONE**

Per unità minima di intervento

Per Piano unitario di intervento

---

**DESTINAZIONE D'USO**

1 - Residenziale

p.t.

2 - Servizi alla residenza

altri piani

3 - Commerciale o terziaria

4 - Rurale ( stalla, deposito, fienile )

5 - Pubblico o di uso pubblico

6 - Religiosa

---

**PRESCRIZIONI SPECIFICHE**

Eliminazione elementi in contrasto

---

**INTERVENTO**

Operazione urbanistica

Operazione edilizia

---

**GRADO DI INTERVENTO SUGLI EDIFICI**7

1 - Restauro

2 - Risanamento conservativo

3 - Ristrutturazione interna

4 - Conferma dello stato di fatto

5 - Ristrutturazione edilizia

6 - Trasformazione per riqualificazione ambientale

7 - Demolizione

---

**GRADO DI INTERVENTO SULLE FACCIATE**

1 - Restauro con obbligo di ridefinizione progettuale degli elementi in contrasto o delle superfetazioni

2 - Rifacimento con ripristino elementi compositivi originari

3 - Riprogettazione

---

**AUTORIZZAZIONE**

Per unità minima di intervento

Per Piano unitario di intervento

---

**DESTINAZIONE D' USO**

1 - Residenziale

p.t.

2 - Servizi alla residenza

altri piani

3 - Commerciale o terziaria

4 - Rurale ( stalla, deposito, fienile )

5 - Pubblico o di uso pubblico

6 - Religiosa

---

**PRESCRIZIONI SPECIFICHE**

Eliminazione elementi in contrasto



---

**INTERVENTO**

Operazione urbanistica

Operazione edilizia

---

**GRADO DI INTERVENTO SUGLI EDIFICI**

1 - Restauro

2 - Risanamento conservativo

3 - Ristrutturazione interna

4 - Conferma dello stato di fatto

5 - Ristrutturazione edilizia

6 - Trasformazione per riqualificazione ambientale

7 - Demolizione

---

**GRADO DI INTERVENTO SULLE FACCIATE**

1 - Restauro con obbligo di ridefinizione progettuale degli elementi in contrasto o delle superfetazioni

2 - Rifacimento con ripristino elementi compositivi originari

3 - Riprogettazione

---

**AUTORIZZAZIONE**

Per unità minima di intervento

Per Piano unitario di intervento

---

**DESTINAZIONE D'USO**

1 - Residenziale

p.t.

2 - Servizi alla residenza

altri piani

3 - Commerciale o terziaria

4 - Rurale ( stalla, deposito, fienile )

5 - Pubblico o di uso pubblico

6 - Religiosa

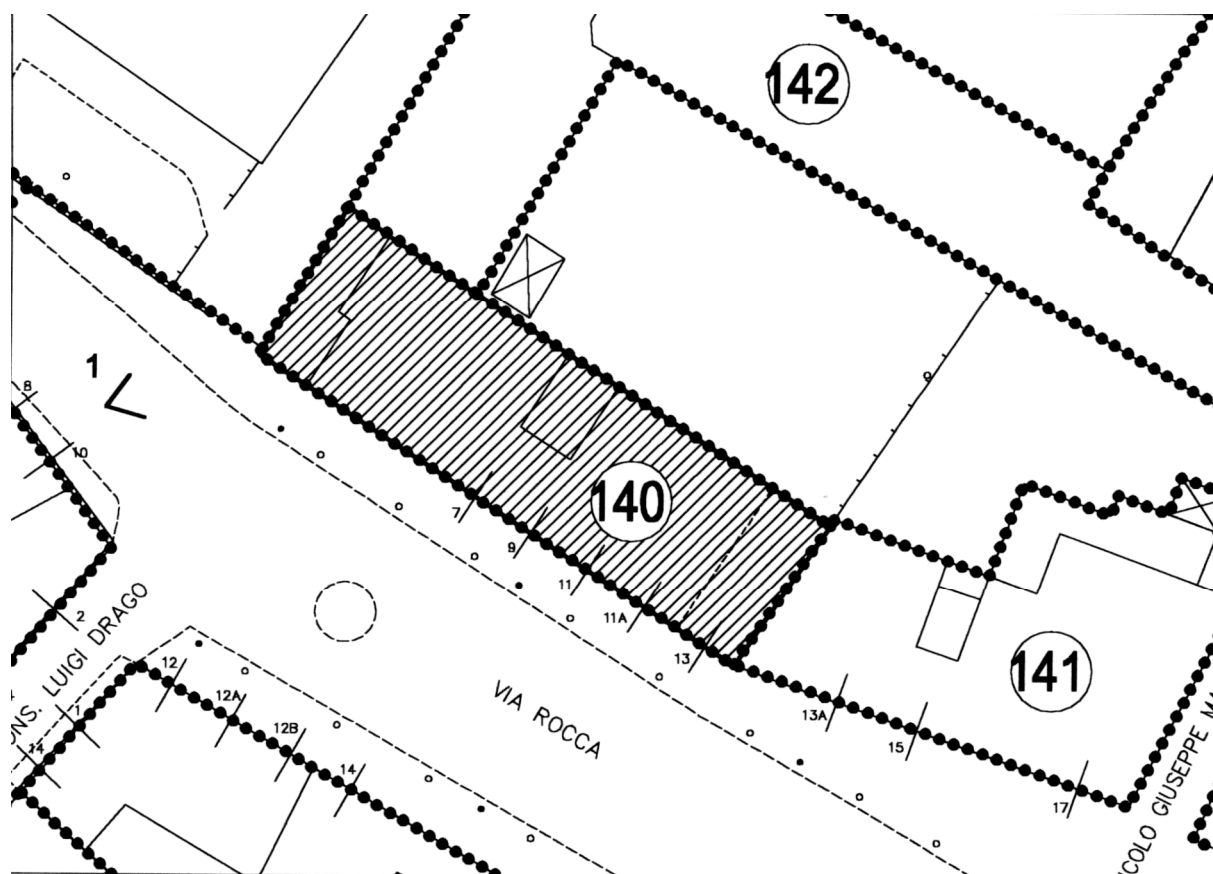
---

**PRESCRIZIONI SPECIFICHE**

Eliminazione elementi in contrasto

**IDENTIFICAZIONE**

Dati catastali Ubicazione: via Rocca 7-8-11-11A	Mappale n°
Descrizione elementi tipologici generali	tipologia a blocco isolato in cortina su strada con androne passante; si presenta in assetto originario in cortina ed in fregio alla via; accesso pedonale diretto da strada e carrale attraverso androne, accesso condominiale
Datazione impianto originario	XIX secolo
Datazione interventi successivi	
Numero unità immobiliari	
Numero degli abitanti	
Aree aperte	spazi di rimessaggio, pavimentazione in cemento e recinzione con muro in pietra.



**PRESCRIZIONI SPECIFICHE DI INTERVENTO**      **Porzione n° 140a**

---

**INTERVENTO**

Operazione urbanistica

Operazione edilizia

---

**GRADO DI INTERVENTO SUGLI EDIFICI**

1 - Restauro

2 - Risanamento conservativo

3 - Ristrutturazione interna

4 - Conferma dello stato di fatto

5 - Ristrutturazione edilizia

6 - Trasformazione per riqualificazione ambientale

7 - Demolizione

---

**GRADO DI INTERVENTO SULLE FACCIATE**

1 - Restauro con obbligo di ridefinizione progettuale degli elementi in contrasto o delle superfetazioni

2 - Rifacimento con ripristino elementi compositivi originari

3 - Riprogettazione

---

**AUTORIZZAZIONE**

Per unità minima di intervento

Per Piano unitario di intervento

---

**DESTINAZIONE D'USO**

1 - Residenziale

p.t.

2 - Servizi alla residenza

altri piani

3 - Commerciale o terziaria

4 - Rurale ( stalla, deposito, fienile )

5 - Pubblico o di uso pubblico

6 - Religiosa

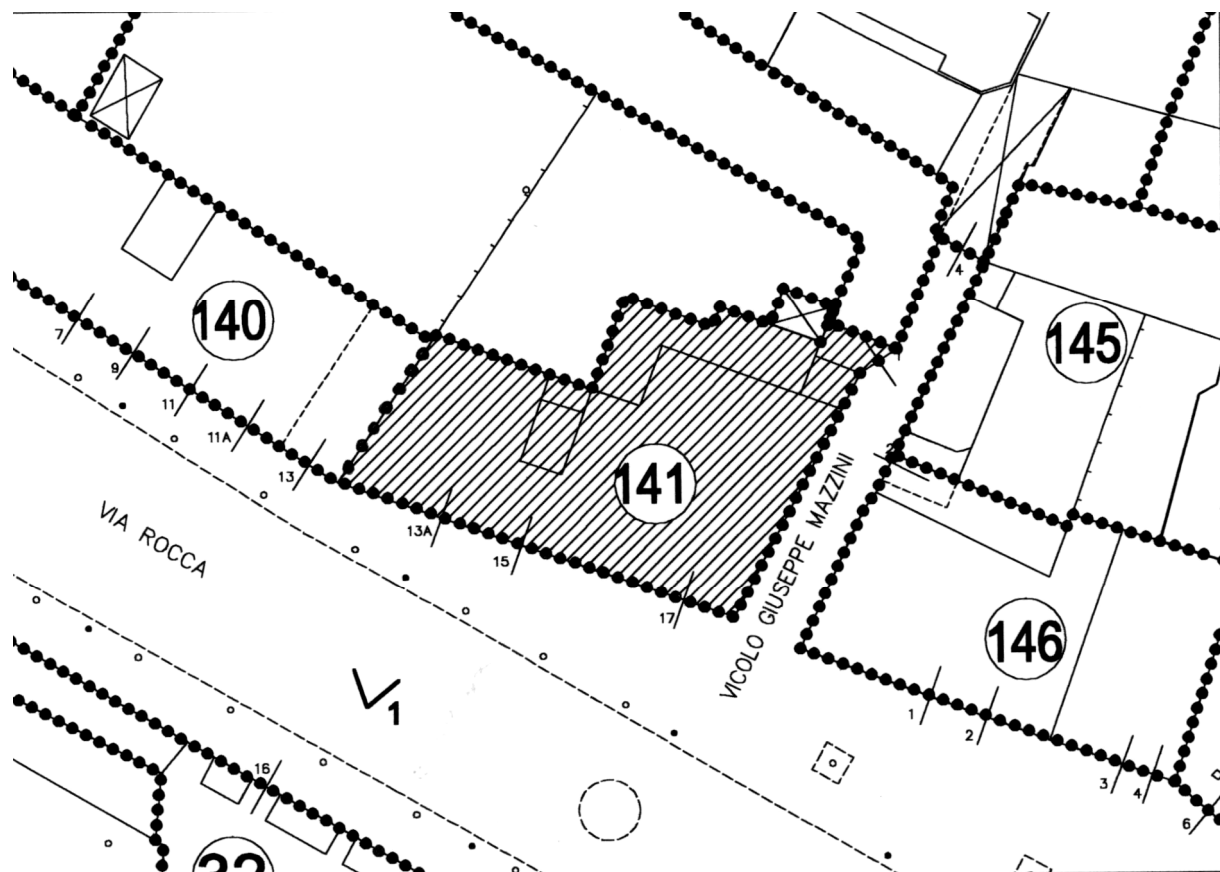
---

**PRESCRIZIONI SPECIFICHE**

Eliminazione elementi in contrasto

**IDENTIFICAZIONE**

Dati catastali Ubicazione: via Rocca 13°-15-17	Mappale n°
Descrizione elementi tipologici generali	tipologia a palazzina in schiera edilizia in cortina su strada, con corpo principale rettangolare, in assetto originario in fregio alla via a soluzione d'angolo; accesso pedonale diretto da strada.
Datazione impianto originario	XIX secolo
Datazione interventi successivi	XX secolo anni 60
Numero unità immobiliari	7
Numero degli abitanti	16
Aree aperte	superfettazioni adibite a deposito, pavimentazioni in cemento.



---

**INTERVENTO**

Operazione urbanistica

Operazione edilizia

---

**GRADO DI INTERVENTO SUGLI EDIFICI**

1 - Restauro

2 - Risanamento conservativo

3 - Ristrutturazione interna

4 - Conferma dello stato di fatto

5 - Ristrutturazione edilizia

6 - Trasformazione per riqualificazione ambientale

7 - Demolizione

---

**GRADO DI INTERVENTO SULLE FACCIATE**

1 - Restauro con obbligo di ridefinizione progettuale degli elementi in contrasto o delle superfetazioni

2 - Rifacimento con ripristino elementi compositivi originari

3 - Riprogettazione

---

**AUTORIZZAZIONE**

Per unità minima di intervento

Per Piano unitario di intervento

---

**DESTINAZIONE D'USO**

1 - Residenziale

p.t.

2 - Servizi alla residenza

altri piani

3 - Commerciale o terziaria

4 - Rurale ( stalla, deposito, fienile )

5 - Pubblico o di uso pubblico

6 - Religiosa

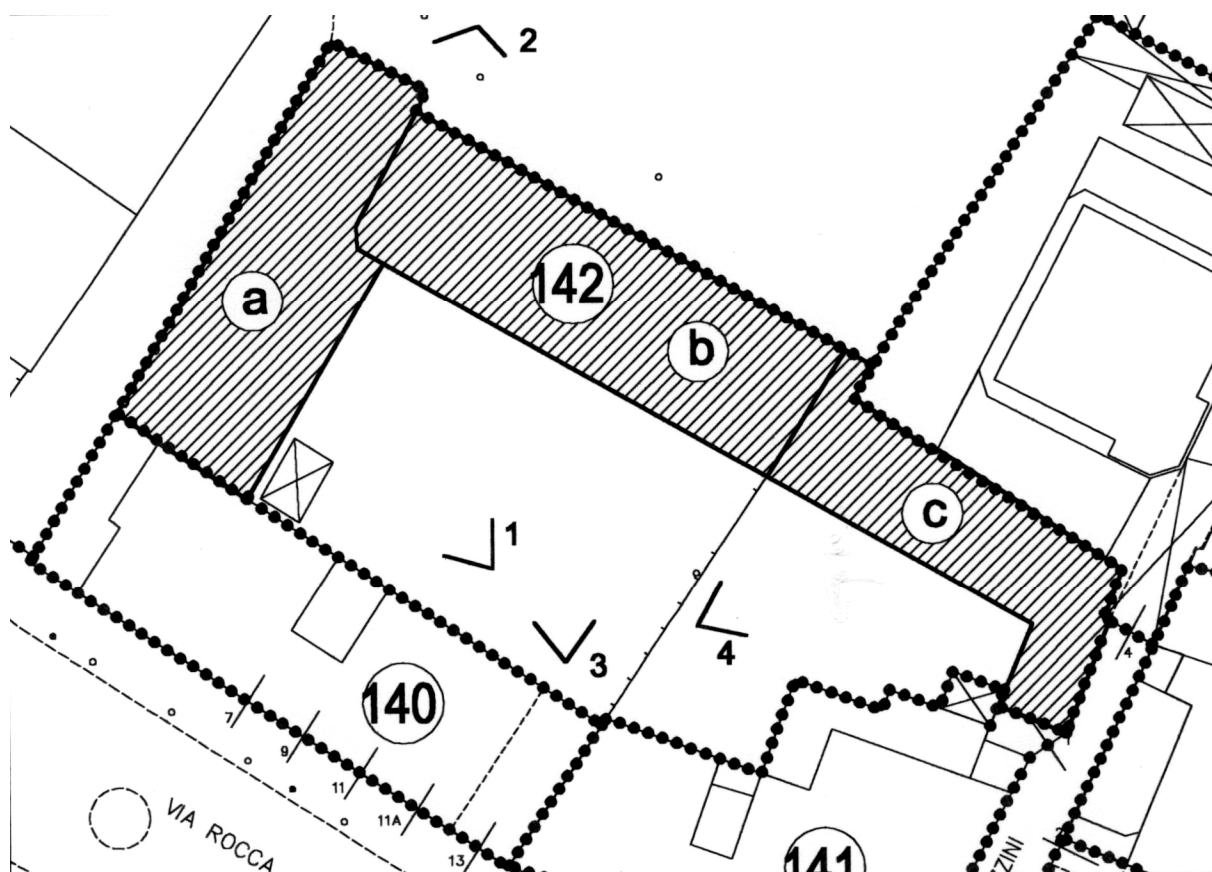
---

**PRESCRIZIONI SPECIFICHE**

Eliminazione elementi in contrasto

**IDENTIFICAZIONE**

Dati catastali Ubicazione: via Rocca 13	Mappale n°
Descrizione elementi tipologici generali	tipologia con corte interna chiusa, in assetto originario in cortina su corte in comune; accesso carrale diretto da strada attraverso androne.
Datazione impianto originario	XIX secolo
Datazione interventi successivi	XX secolo
Numero unità immobiliari	3
Numero degli abitanti	10
Aree aperte	spazi di rimessaggio, cortile in cemento, recinzione con muretto in cemento con rete metallica.



**PRESCRIZIONI SPECIFICHE DI INTERVENTO**    *Porzione n° 142a*

---

**INTERVENTO**

Operazione urbanistica

Operazione edilizia

---

**GRADO DI INTERVENTO SUGLI EDIFICI**

5

- 1 - Restauro
  - 2 - Risanamento conservativo
  - 3 - Ristrutturazione interna
  - 4 - Conferma dello stato di fatto
  - 5 - Ristrutturazione edilizia
  - 6 - Trasformazione per riqualificazione ambientale
  - 7 - Demolizione
- 

**GRADO DI INTERVENTO SULLE FACCIATE**

2

- 1 - Restauro con obbligo di ridefinizione progettuale degli elementi in contrasto o delle superfetazioni
  - 2 - Rifacimento con ripristino elementi compositivi originari
  - 3 - Riprogettazione
- 

**AUTORIZZAZIONE**

Per unità minima di intervento

Per Piano unitario di intervento

---

**DESTINAZIONE D'USO**

1 - Residenziale p.t.

2 - Servizi alla residenza altri piani

3 - Commerciale o terziaria

4 - Rurale ( stalla, deposito, fienile )

5 - Pubblico o di uso pubblico

6 - Religiosa

---

**PRESCRIZIONI SPECIFICHE**

Eliminazione elementi in contrasto

---

**PRESCRIZIONI SPECIFICHE DI INTERVENTO Porzione n° 142b**

---

**INTERVENTO**

Operazione urbanistica

Operazione edilizia

---

**GRADO DI INTERVENTO SUGLI EDIFICI**

5

- 1 - Restauro
- 2 - Risanamento conservativo
- 3 - Ristrutturazione interna
- 4 - Conferma dello stato di fatto
- 5 - Ristrutturazione edilizia
- 6 - Trasformazione per riqualificazione ambientale
- 7 - Demolizione

---

**GRADO DI INTERVENTO SULLE FACCIATE**

2

- 1 - Restauro con obbligo di ridefinizione progettuale degli elementi in contrasto o delle superfetazioni
- 2 - Rifacimento con ripristino elementi compositivi originari
- 3 - Riprogettazione

---

**AUTORIZZAZIONE**

Per unità minima di intervento

Per Piano unitario di intervento

---

**DESTINAZIONE D'USO**

- 1 - Residenziale p.t.  2  
altri piani  2
- 2 - Servizi alla residenza
- 3 - Commerciale o terziaria
- 4 - Rurale ( stalla, deposito, fienile )
- 5 - Pubblico o di uso pubblico
- 6 - Religiosa

---

**PRESCRIZIONI SPECIFICHE**

Eliminazione elementi in contrasto

---



**PRESCRIZIONI SPECIFICHE DI INTERVENTO**      **Porzione n° 142c**

---

**INTERVENTO**

Operazione urbanistica

Operazione edilizia

---

**GRADO DI INTERVENTO SUGLI EDIFICI**

1 - Restauro

2 - Risanamento conservativo

3 - Ristrutturazione interna

4 - Conferma dello stato di fatto

5 - Ristrutturazione edilizia

6 - Trasformazione per riqualificazione ambientale

7 - Demolizione

---

**GRADO DI INTERVENTO SULLE FACCIATE**

1 - Restauro con obbligo di ridefinizione progettuale degli elementi in contrasto o delle superfetazioni

2 - Rifacimento con ripristino elementi compositivi originari

3 - Riprogettazione

---

**AUTORIZZAZIONE**

Per unità minima di intervento

Per Piano unitario di intervento

---

**DESTINAZIONE D'USO**

1 - Residenziale

p.t.

2 - Servizi alla residenza

altri piani

3 - Commerciale o terziaria

4 - Rurale ( stalla, deposito, fienile )

5 - Pubblico o di uso pubblico

6 - Religiosa

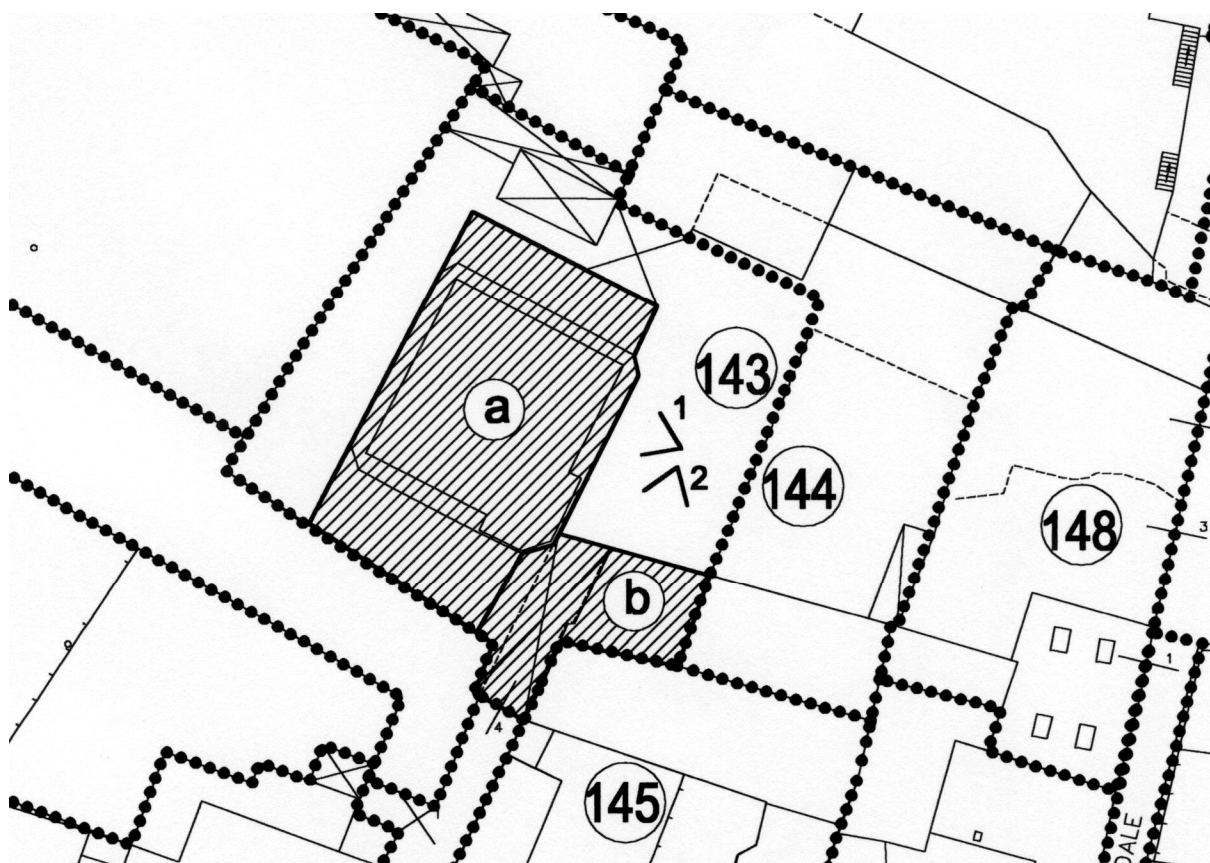
---

**PRESCRIZIONI SPECIFICHE**

Eliminazione elementi in contrasto

**IDENTIFICAZIONE**

Dati catastali Ubicazione: vicolo Mazzini 4	Mappale n°
Descrizione elementi tipologici generali	tipologia a palazzina isolata a corpo doppio, di nuova impostazione su cortile in comune; accesso pedonale filtrato da passaggi coperti, carrale diretto da strada attraverso androne e accesso condominiale.
Datazione impianto originario	XX secolo anni 70
Datazione interventi successivi	-
Numero unità immobiliari	3
Numero degli abitanti	10
Aree aperte	spazi di rimessaggio, cortile in cemento, superfetazioni in muratura adibite a box, recinzione con muro in pietra.



**PRESCRIZIONI SPECIFICHE DI INTERVENTO**    *Porzione n° 143a*

---

**INTERVENTO**

Operazione urbanistica

Operazione edilizia

---

**GRADO DI INTERVENTO SUGLI EDIFICI**

6

- 1 - Restauro
  - 2 - Risanamento conservativo
  - 3 - Ristrutturazione interna
  - 4 - Conferma dello stato di fatto
  - 5 - Ristrutturazione edilizia
  - 6 - Trasformazione per riqualificazione ambientale
  - 7 - Demolizione
- 

**GRADO DI INTERVENTO SULLE FACCIATE**

- 1 - Restauro con obbligo di ridefinizione progettuale degli elementi in contrasto o delle superfetazioni
  - 2 - Rifacimento con ripristino elementi compositivi originari
  - 3 - Riprogettazione
- 

**AUTORIZZAZIONE**

Per unità minima di intervento

Per Piano unitario di intervento

---

**DESTINAZIONE D'USO**

	p.t.	<input type="checkbox"/> 3
1 - Residenziale	altri piani	<input type="checkbox"/> 1
2 - Servizi alla residenza		
3 - Commerciale o terziaria		
4 - Rurale ( stalla, deposito, fienile )		
5 - Pubblico o di uso pubblico		
6 - Religiosa		

---

**PRESCRIZIONI SPECIFICHE**

Eliminazione elementi in contrasto

---

**PRESCRIZIONI SPECIFICHE DI INTERVENTO**      **Porzione n° 143b**

---

**INTERVENTO**

Operazione urbanistica

Operazione edilizia

---

**GRADO DI INTERVENTO SUGLI EDIFICI**

6

- 1 - Restauro
  - 2 - Risanamento conservativo
  - 3 - Ristrutturazione interna
  - 4 - Conferma dello stato di fatto
  - 5 - Ristrutturazione edilizia
  - 6 - Trasformazione per riqualificazione ambientale
  - 7 - Demolizione
- 

**GRADO DI INTERVENTO SULLE FACCIATE**

- 1 - Restauro con obbligo di ridefinizione progettuale degli elementi in contrasto o delle superfetazioni
  - 2 - Rifacimento con ripristino elementi compositivi originari
  - 3 - Riprogettazione
- 

**AUTORIZZAZIONE**

Per unità minima di intervento

Per Piano unitario di intervento

---

**DESTINAZIONE D'USO**

1 - Residenziale p.t.  2

2 - Servizi alla residenza altri piani

3 - Commerciale o terziaria

4 - Rurale ( stalla, deposito, fienile )

5 - Pubblico o di uso pubblico

6 - Religiosa

---

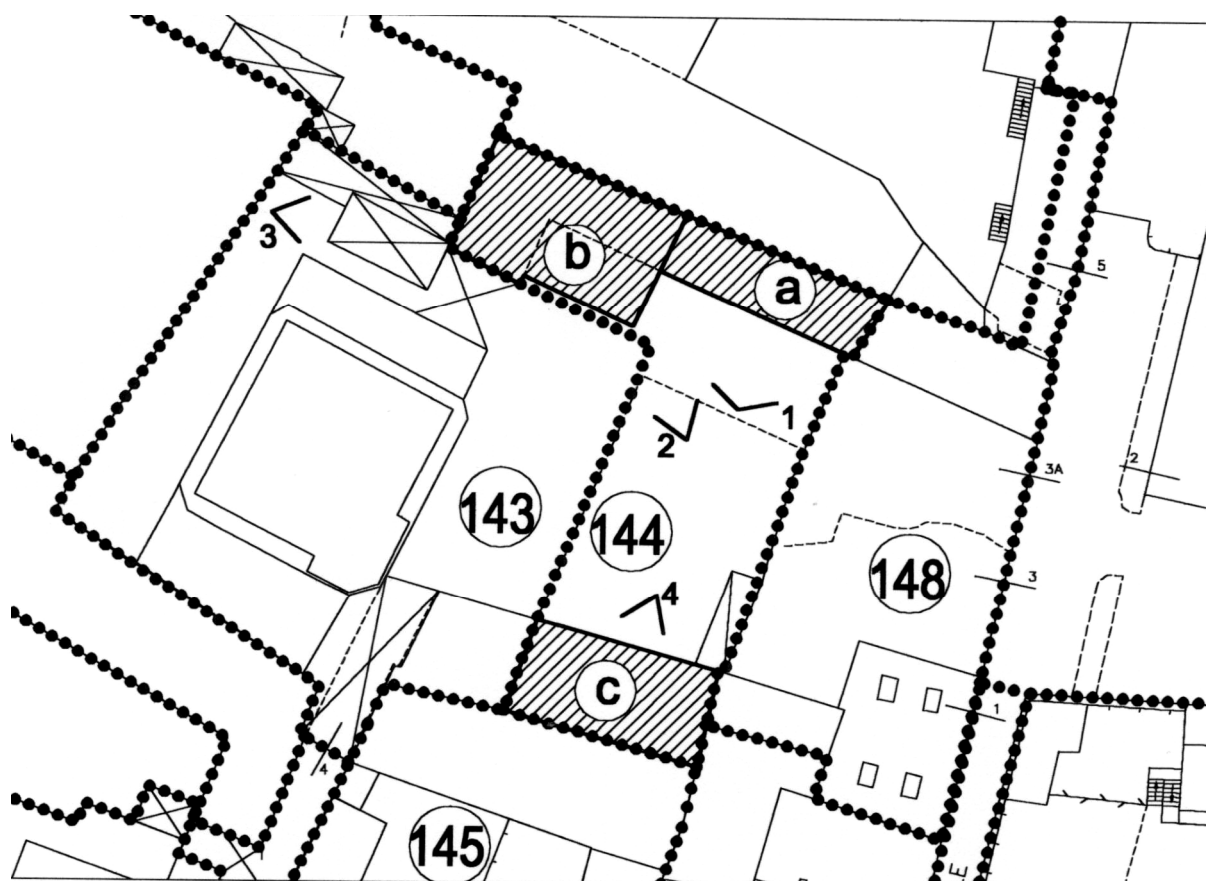
**PRESCRIZIONI SPECIFICHE**

Eliminazione elementi in contrasto

---

**IDENTIFICAZIONE**

Dati catastali Ubicazione: vicolo Mazzini 4	Mappale n°
Descrizione elementi tipologici generali	tipologia a schiera, in cortina continua su cortile in comune; accesso promiscuo e condominiale, carrale attraverso pertinenza o servitù di passo
Datazione impianto originario	XVI – XVIII secolo
Datazione interventi successivi	XX secolo anni '90
Numero unità immobiliari	
Numero degli abitanti	
Aree aperte	spazi di rimessaggio, prato, pavimentazioni in cemento, recinzione con muro in pietra.



---

**INTERVENTO**

Operazione urbanistica

Operazione edilizia

---

**GRADO DI INTERVENTO SUGLI EDIFICI**

1 - Restauro

2 - Risanamento conservativo

3 - Ristrutturazione interna

4 - Conferma dello stato di fatto

5 - Ristrutturazione edilizia

6 - Trasformazione per riqualificazione ambientale

7 - Demolizione

---

**GRADO DI INTERVENTO SULLE FACCIATE**

1 - Restauro con obbligo di ridefinizione progettuale degli elementi in contrasto o delle superfetazioni

2 - Rifacimento con ripristino elementi compositivi originari

3 - Riprogettazione

---

**AUTORIZZAZIONE**

Per unità minima di intervento

Per Piano unitario di intervento

---

**DESTINAZIONE D'USO**

1 - Residenziale

p.t.

2 - Servizi alla residenza

altri piani

3 - Commerciale o terziaria

4 - Rurale ( stalla, deposito, fienile )

5 - Pubblico o di uso pubblico

6 - Religiosa

---

**PRESCRIZIONI SPECIFICHE**

Eliminazione elementi in contrasto

---

**INTERVENTO**

Operazione urbanistica

Operazione edilizia

---

**GRADO DI INTERVENTO SUGLI EDIFICI**

1 - Restauro

2 - Risanamento conservativo

3 - Ristrutturazione interna

4 - Conferma dello stato di fatto

5 - Ristrutturazione edilizia

6 - Trasformazione per riqualificazione ambientale

7 - Demolizione

---

**GRADO DI INTERVENTO SULLE FACCIATE**

1 - Restauro con obbligo di ridefinizione progettuale degli elementi in contrasto o delle superfetazioni

2 - Rifacimento con ripristino elementi compositivi originari

3 - Riprogettazione

---

**AUTORIZZAZIONE**

Per unità minima di intervento

Per Piano unitario di intervento

---

**DESTINAZIONE D'USO**

1 - Residenziale

p.t.

2 - Servizi alla residenza

altri piani

3 - Commerciale o terziaria

4 - Rurale ( stalla, deposito, fienile )

5 - Pubblico o di uso pubblico

6 - Religiosa

---

**PRESCRIZIONI SPECIFICHE**

Eliminazione elementi in contrasto

**PRESCRIZIONI SPECIFICHE DI INTERVENTO**    *Porzione n° 144c*

---

**INTERVENTO**

Operazione urbanistica

Operazione edilizia

---

**GRADO DI INTERVENTO SUGLI EDIFICI**

5

- 1 - Restauro
  - 2 - Risanamento conservativo
  - 3 - Ristrutturazione interna
  - 4 - Conferma dello stato di fatto
  - 5 - Ristrutturazione edilizia
  - 6 - Trasformazione per riqualificazione ambientale
  - 7 - Demolizione
- 

**GRADO DI INTERVENTO SULLE FACCIATE**

- 1 - Restauro con obbligo di ridefinizione progettuale degli elementi in contrasto o delle superfetazioni
  - 2 - Rifacimento con ripristino elementi compositivi originari
  - 3 - Riprogettazione
- 

**AUTORIZZAZIONE**

Per unità minima di intervento

Per Piano unitario di intervento

---

**DESTINAZIONE D'USO**

- 1 - Residenziale p.t.  1
  - 1 - Residenziale altri piani  1
  - 2 - Servizi alla residenza
  - 3 - Commerciale o terziaria
  - 4 - Rurale ( stalla, deposito, fienile )
  - 5 - Pubblico o di uso pubblico
  - 6 - Religiosa
- 

**PRESCRIZIONI SPECIFICHE**

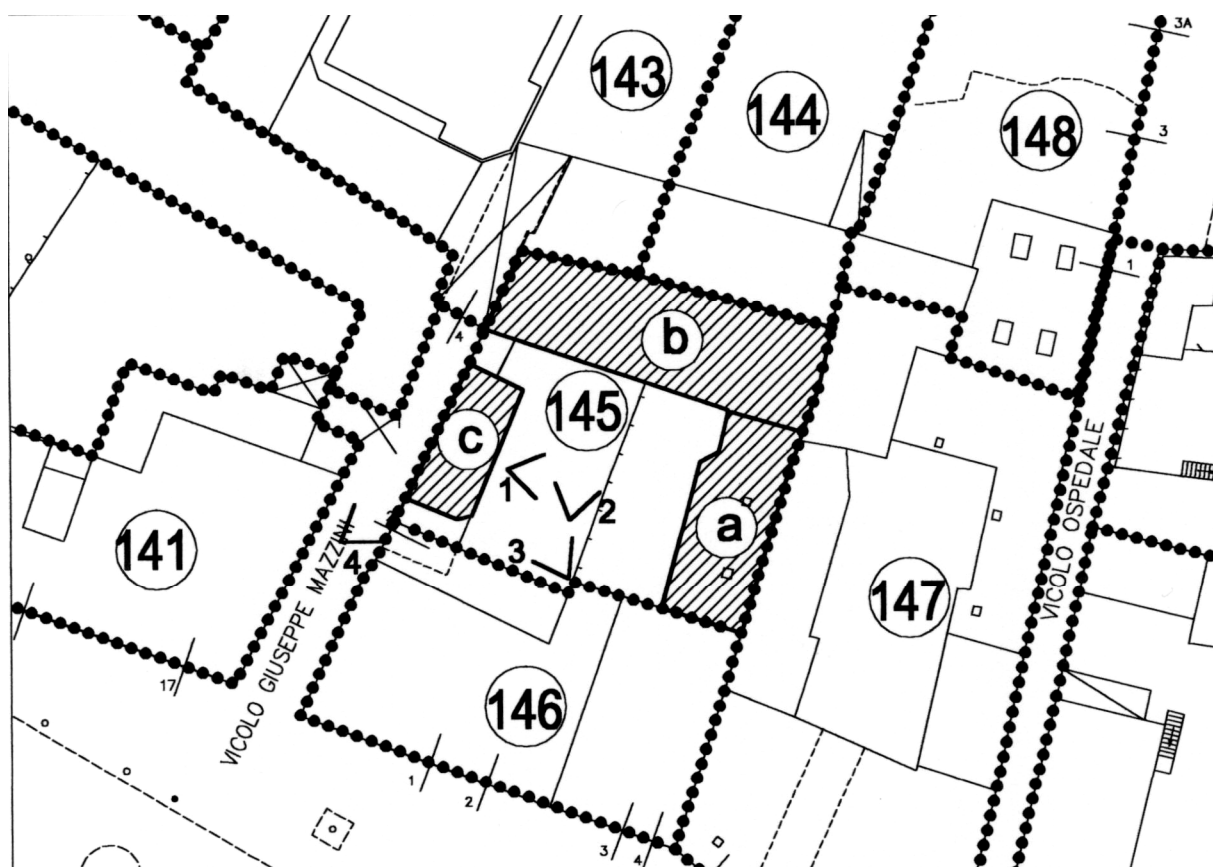
Eliminazione elementi in contrasto

---



**IDENTIFICAZIONE**

Dati catastali Ubicazione: vicolo Mazzini 2	Mappale n°
Descrizione elementi tipologici generali	tipologia con corte interna ad "U" in assetto originario su cortile in comune; accesso carrale attraverso pertinenza e condominiale.
Datazione impianto originario	esistente al 1853 (porz. b)
Datazione interventi successivi	XX secolo
Numero unità immobiliari	1
Numero degli abitanti	1
Aree aperte	cortile pavimentato parte in ciottoli e parte in cemento, giardino e recinzione con muro in pietra.



**PRESCRIZIONI SPECIFICHE DI INTERVENTO**      **Porzione n° 145a**

---

**INTERVENTO**

Operazione urbanistica

Operazione edilizia

---

**GRADO DI INTERVENTO SUGLI EDIFICI**

1 - Restauro

2 - Risanamento conservativo

3 - Ristrutturazione interna

4 - Conferma dello stato di fatto

5 - Ristrutturazione edilizia

6 - Trasformazione per riqualificazione ambientale

7 - Demolizione

---

**GRADO DI INTERVENTO SULLE FACCIATE**

1 - Restauro con obbligo di ridefinizione progettuale degli elementi in contrasto o delle superfetazioni

2 - Rifacimento con ripristino elementi compositivi originari

3 - Riprogettazione

---

**AUTORIZZAZIONE**

Per unità minima di intervento

Per Piano unitario di intervento

---

**DESTINAZIONE D'USO**

1 - Residenziale

p.t.

2 - Servizi alla residenza

altri piani

3 - Commerciale o terziaria

4 - Rurale ( stalla, deposito, fienile )

5 - Pubblico o di uso pubblico

6 - Religiosa

---

**PRESCRIZIONI SPECIFICHE**

Eliminazione elementi in contrasto

**PRESCRIZIONI SPECIFICHE DI INTERVENTO**      **Porzione n° 145b**

---

**INTERVENTO**

Operazione urbanistica

Operazione edilizia

---

**GRADO DI INTERVENTO SUGLI EDIFICI**

5

- 1 - Restauro
  - 2 - Risanamento conservativo
  - 3 - Ristrutturazione interna
  - 4 - Conferma dello stato di fatto
  - 5 - Ristrutturazione edilizia
  - 6 - Trasformazione per riqualificazione ambientale
  - 7 - Demolizione
- 

**GRADO DI INTERVENTO SULLE FACCIATE**

- 1 - Restauro con obbligo di ridefinizione progettuale degli elementi in contrasto o delle superfetazioni
  - 2 - Rifacimento con ripristino elementi compositivi originari
  - 3 - Riprogettazione
- 

**AUTORIZZAZIONE**

Per unità minima di intervento

Per Piano unitario di intervento

---

**DESTINAZIONE D' USO**

- 1 - Residenziale p.t.  2  
altri piani  2
  - 2 - Servizi alla residenza
  - 3 - Commerciale o terziaria
  - 4 - Rurale ( stalla, deposito, fienile )
  - 5 - Pubblico o di uso pubblico
  - 6 - Religiosa
- 

**PRESCRIZIONI SPECIFICHE**

Eliminazione elementi in contrasto

---

---

**INTERVENTO**

Operazione urbanistica

Operazione edilizia

---

**GRADO DI INTERVENTO SUGLI EDIFICI**

1 - Restauro

2 - Risanamento conservativo

3 - Ristrutturazione interna

4 - Conferma dello stato di fatto

5 - Ristrutturazione edilizia

6 - Trasformazione per riqualificazione ambientale

7 - Demolizione

---

**GRADO DI INTERVENTO SULLE FACCIATE**

1 - Restauro con obbligo di ridefinizione progettuale degli elementi in contrasto o delle superfetazioni

2 - Rifacimento con ripristino elementi compositivi originari

3 - Riprogettazione

---

**AUTORIZZAZIONE**

Per unità minima di intervento

Per Piano unitario di intervento

---

**DESTINAZIONE D'USO**

1 - Residenziale

p.t.

2 - Servizi alla residenza

altri piani

3 - Commerciale o terziaria

4 - Rurale ( stalla, deposito, fienile )

5 - Pubblico o di uso pubblico

6 - Religiosa

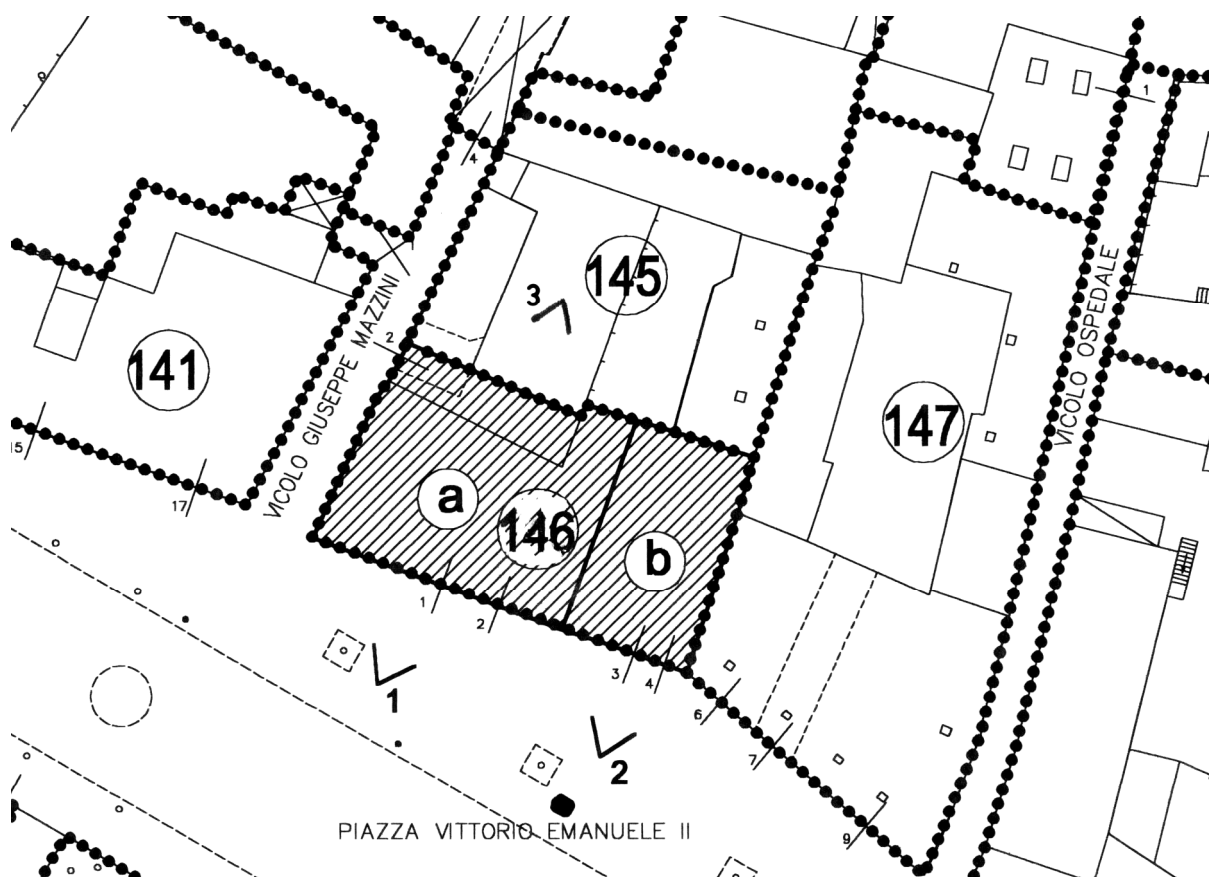
---

**PRESCRIZIONI SPECIFICHE**

Eliminazione elementi in contrasto

**IDENTIFICAZIONE**

Dati catastali Ubicazione: P.zza V. Emanuele 1 - 2 - 3 - 4	Mappale n°
Descrizione elementi tipologici generali	impianto a blocco in cortina su strada in assetto originario e con androne passante. Accesso pedonale diretto da strada e carrale diretto da strada attraverso androne
Datazione impianto originario	esistente al 1853.
Datazione interventi successivi	
Numero unità immobiliari	
Numero degli abitanti	
Aree aperte	cortile / giardino con pavimentazione parte in cemento e parte in ciottoli.



**PRESCRIZIONI SPECIFICHE DI INTERVENTO Porzione n° 146a**

---

**INTERVENTO**

Operazione urbanistica

Operazione edilizia

---

**GRADO DI INTERVENTO SUGLI EDIFICI**

1 - Restauro

2 - Risanamento conservativo

3 - Ristrutturazione interna

4 - Conferma dello stato di fatto

5 - Ristrutturazione edilizia

6 - Trasformazione per riqualificazione ambientale

7 - Demolizione

---

**GRADO DI INTERVENTO SULLE FACCIATE**

1 - Restauro con obbligo di ridefinizione progettuale degli elementi in contrasto o delle superfetazioni

2 - Rifacimento con ripristino elementi compositivi originari

3 - Riprogettazione

---

**AUTORIZZAZIONE**

Per unità minima di intervento

Per Piano unitario di intervento

---

**DESTINAZIONE D'USO**

1 - Residenziale

p.t.

altri piani

2 - Servizi alla residenza

3 - Commerciale o terziaria

4 - Rurale ( stalla, deposito, fienile )

5 - Pubblico o di uso pubblico

6 - Religiosa

---

**PRESCRIZIONI SPECIFICHE**

Eliminazione elementi in contrasto

**PRESCRIZIONI SPECIFICHE DI INTERVENTO**      **Porzione n° 146b**

---

**INTERVENTO**

Operazione urbanistica	<input type="checkbox"/>
Operazione edilizia	<input checked="" type="checkbox"/>

---

**GRADO DI INTERVENTO SUGLI EDIFICI**

5

- 1 - Restauro
- 2 - Risanamento conservativo
- 3 - Ristrutturazione interna
- 4 - Conferma dello stato di fatto
- 5 - Ristrutturazione edilizia
- 6 - Trasformazione per riqualificazione ambientale
- 7 - Demolizione

---

**GRADO DI INTERVENTO SULLE FACCIATE**

2

- 1 - Restauro con obbligo di ridefinizione progettuale degli elementi in contrasto o delle superfetazioni
- 2 - Rifacimento con ripristino elementi compositivi originari
- 3 - Riprogettazione

---

**AUTORIZZAZIONE**

Per unità minima di intervento	<input checked="" type="checkbox"/>
Per Piano unitario di intervento	<input type="checkbox"/>

---

**DESTINAZIONE D'USO**

	p.t.	<input type="checkbox"/> 1	<input type="checkbox"/> 3
1 - Residenziale	altri piani		<input type="checkbox"/> 1
2 - Servizi alla residenza			
3 - Commerciale o terziaria			
4 - Rurale ( stalla, deposito, fienile )			
5 - Pubblico o di uso pubblico			
6 - Religiosa			

---

**PRESCRIZIONI SPECIFICHE**

Eliminazione elementi in contrasto	<input checked="" type="checkbox"/>
------------------------------------	-------------------------------------

---

**IDENTIFICAZIONE**

Dati catastali	Mappale n°
Ubicazione: P. zza V. Emanuele 6 – 7 – 8 - 9	
Descrizione elementi tipologici generali	impianto a corte interna totalmente chiusa in assetto originario, in fregio alla via, in cortina continua e su cortili comuni. Accesso carrale diretto da strada attraverso androne.
Datazione impianto originario	XVIII - XIX
Datazione interventi successivi	XX sec. anni '50 / '70 / '80
Numero unità immobiliari	8
Numero degli abitanti	12
Aree aperte	cortile con pavimentazione in cemento.





---

**INTERVENTO**

Operazione urbanistica

Operazione edilizia

---

**GRADO DI INTERVENTO SUGLI EDIFICI**

1 - Restauro

2 - Risanamento conservativo

3 - Ristrutturazione interna

4 - Conferma dello stato di fatto

5 - Ristrutturazione edilizia

6 - Trasformazione per riqualificazione ambientale

7 - Demolizione

---

**GRADO DI INTERVENTO SULLE FACCIATE**

1 - Restauro con obbligo di ridefinizione progettuale degli elementi in contrasto o delle superfetazioni

2 - Rifacimento con ripristino elementi compositivi originari

3 - Riprogettazione

---

**AUTORIZZAZIONE**

Per unità minima di intervento

Per Piano unitario di intervento

---

**DESTINAZIONE D'USO**

p.t.

1 - Residenziale

altri piani

2 - Servizi alla residenza

3 - Commerciale o terziaria

4 - Rurale ( stalla, deposito, fienile )

5 - Pubblico o di uso pubblico

6 - Religiosa

---

**PRESCRIZIONI SPECIFICHE**

Eliminazione elementi in contrasto

**PRESCRIZIONI SPECIFICHE DI INTERVENTO**      **Porzione n° 147b**

---

**INTERVENTO**

Operazione urbanistica

Operazione edilizia

---

**GRADO DI INTERVENTO SUGLI EDIFICI**

1 - Restauro

2 - Risanamento conservativo

3 - Ristrutturazione interna

4 - Conferma dello stato di fatto

5 - Ristrutturazione edilizia

6 - Trasformazione per riqualificazione ambientale

7 - Demolizione

---

**GRADO DI INTERVENTO SULLE FACCIATE**

1 - Restauro con obbligo di ridefinizione progettuale degli elementi in contrasto o delle superfetazioni

2 - Rifacimento con ripristino elementi compositivi originari

3 - Riprogettazione

---

**AUTORIZZAZIONE**

Per unità minima di intervento

Per Piano unitario di intervento

---

**DESTINAZIONE D' USO**

1 - Residenziale

p.t.

2 - Servizi alla residenza

altri piani

3 - Commerciale o terziaria

4 - Rurale ( stalla, deposito, fienile )

5 - Pubblico o di uso pubblico

6 - Religiosa

---

**PRESCRIZIONI SPECIFICHE**

Eliminazione elementi in contrasto

**PRESCRIZIONI SPECIFICHE DI INTERVENTO**      **Porzione n° 147c**

---

**INTERVENTO**

Operazione urbanistica

Operazione edilizia

---

**GRADO DI INTERVENTO SUGLI EDIFICI**

1 - Restauro

2 - Risanamento conservativo

3 - Ristrutturazione interna

4 - Conferma dello stato di fatto

5 - Ristrutturazione edilizia

6 - Trasformazione per riqualificazione ambientale

7 - Demolizione

---

**GRADO DI INTERVENTO SULLE FACCIATE**

1 - Restauro con obbligo di ridefinizione progettuale degli elementi in contrasto o delle superfetazioni

2 - Rifacimento con ripristino elementi compositivi originari

3 - Riprogettazione

---

**AUTORIZZAZIONE**

Per unità minima di intervento

Per Piano unitario di intervento

---

**DESTINAZIONE D'USO**

1 - Residenziale

p.t.

2 - Servizi alla residenza

altri piani

3 - Commerciale o terziaria

4 - Rurale ( stalla, deposito, fienile )

5 - Pubblico o di uso pubblico

6 - Religiosa

---

**PRESCRIZIONI SPECIFICHE**

Eliminazione elementi in contrasto

**PRESCRIZIONI SPECIFICHE DI INTERVENTO**    **Porzione n° 147d**

---

**INTERVENTO**

Operazione urbanistica

Operazione edilizia

---

**GRADO DI INTERVENTO SUGLI EDIFICI**

5

- 1 - Restauro
  - 2 - Risanamento conservativo
  - 3 - Ristrutturazione interna
  - 4 - Conferma dello stato di fatto
  - 5 - Ristrutturazione edilizia
  - 6 - Trasformazione per riqualificazione ambientale
  - 7 - Demolizione
- 

**GRADO DI INTERVENTO SULLE FACCIATE**

- 1 - Restauro con obbligo di ridefinizione progettuale degli elementi in contrasto o delle superfetazioni
  - 2 - Rifacimento con ripristino elementi compositivi originari
  - 3 - Riprogettazione
- 

**AUTORIZZAZIONE**

Per unità minima di intervento

Per Piano unitario di intervento

---

**DESTINAZIONE D'USO**

- 1 - Residenziale p.t.  1
  - 2 - Servizi alla residenza altri piani  1
  - 3 - Commerciale o terziaria
  - 4 - Rurale ( stalla, deposito, fienile )
  - 5 - Pubblico o di uso pubblico
  - 6 - Religiosa
- 

**PRESCRIZIONI SPECIFICHE**

Eliminazione elementi in contrasto

---

---

**INTERVENTO**

Operazione urbanistica

Operazione edilizia

---

**GRADO DI INTERVENTO SUGLI EDIFICI**

1 - Restauro

2 - Risanamento conservativo

3 - Ristrutturazione interna

4 - Conferma dello stato di fatto

5 - Ristrutturazione edilizia

6 - Trasformazione per riqualificazione ambientale

7 - Demolizione

---

**GRADO DI INTERVENTO SULLE FACCIATE**

1 - Restauro con obbligo di ridefinizione progettuale degli elementi in contrasto o delle superfetazioni

2 - Rifacimento con ripristino elementi compositivi originari

3 - Riprogettazione

---

**AUTORIZZAZIONE**

Per unità minima di intervento

Per Piano unitario di intervento

---

**DESTINAZIONE D'USO**

1 - Residenziale

p.t.

2 - Servizi alla residenza

altri piani

3 - Commerciale o terziaria

4 - Rurale ( stalla, deposito, fienile )

5 - Pubblico o di uso pubblico

6 - Religiosa

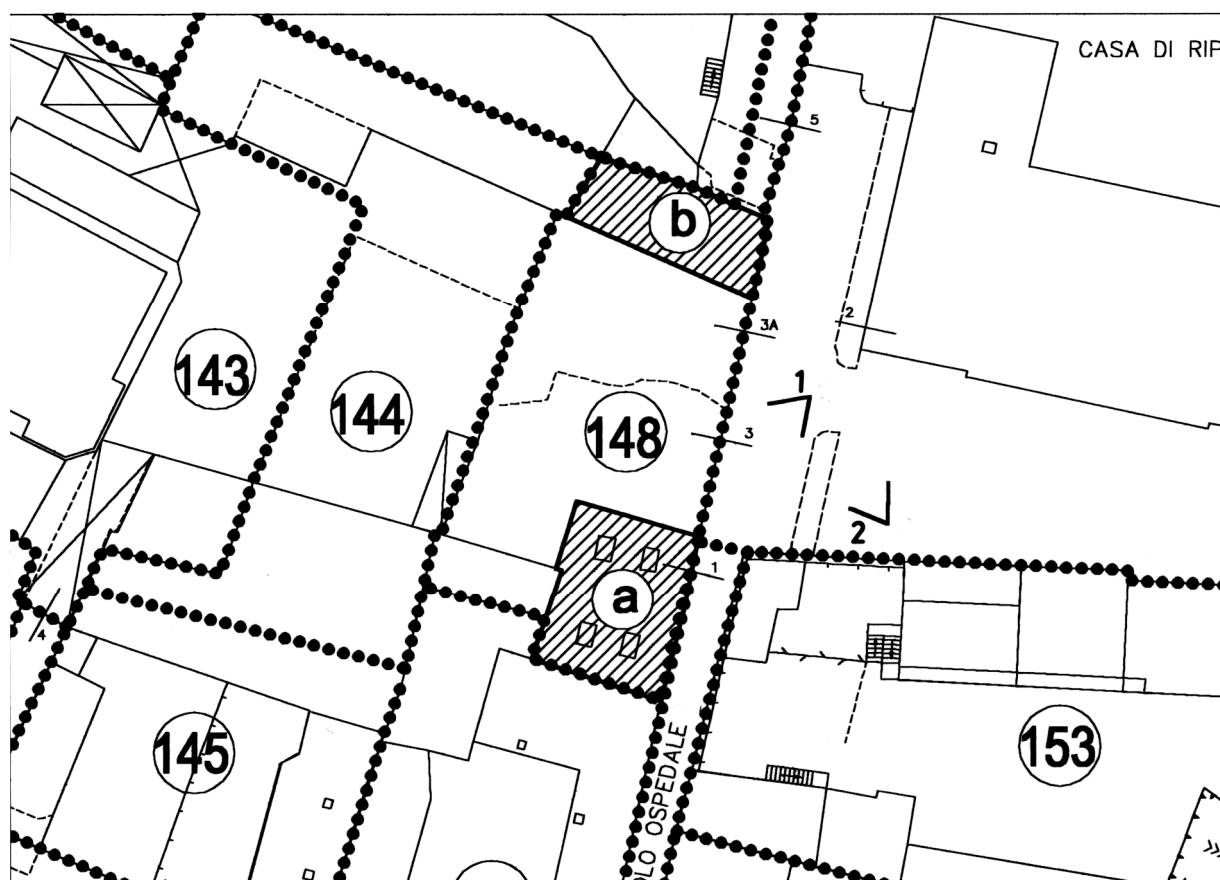
---

**PRESCRIZIONI SPECIFICHE**

Eliminazione elementi in contrasto

**IDENTIFICAZIONE**

Dati catastali Ubicazione: Vicolo Ospedale 1 – 3 – 3a	Mappale n°
Descrizione elementi tipologici generali	impianto tipo palazzina, marginalmente trasformato in modo congruo, ha mantenuto l'assetto originario, in fregio alla via ed in cortina continua. Accesso pedonale e carrale diretto da strada.
Datazione impianto originario	esistente al 1853
Datazione interventi successivi	XX secolo anni 80 - 90
Numero unità immobiliari	
Numero degli abitanti	
Aree aperte	giardino con pavimentazione in porfido a cubetti e recinzione con muro in pietra.



---

**INTERVENTO**

Operazione urbanistica

Operazione edilizia

---

**GRADO DI INTERVENTO SUGLI EDIFICI**

1 - Restauro

2 - Risanamento conservativo

3 - Ristrutturazione interna

4 - Conferma dello stato di fatto

5 - Ristrutturazione edilizia

6 - Trasformazione per riqualificazione ambientale

7 - Demolizione

---

**GRADO DI INTERVENTO SULLE FACCIATE**

1 - Restauro con obbligo di ridefinizione progettuale degli elementi in contrasto o delle superfetazioni

2 - Rifacimento con ripristino elementi compositivi originari

3 - Riprogettazione

---

**AUTORIZZAZIONE**

Per unità minima di intervento

Per Piano unitario di intervento

---

**DESTINAZIONE D'USO**

1 - Residenziale

p.t.

2 - Servizi alla residenza

altri piani

3 - Commerciale o terziaria

4 - Rurale ( stalla, deposito, fienile )

5 - Pubblico o di uso pubblico

6 - Religiosa

---

**PRESCRIZIONI SPECIFICHE**

Eliminazione elementi in contrasto

**PRESCRIZIONI SPECIFICHE DI INTERVENTO**    *Porzione n° 148b*

---

**INTERVENTO**

Operazione urbanistica

Operazione edilizia

---

**GRADO DI INTERVENTO SUGLI EDIFICI**

1 - Restauro

2 - Risanamento conservativo

3 - Ristrutturazione interna

4 - Conferma dello stato di fatto

5 - Ristrutturazione edilizia

6 - Trasformazione per riqualificazione ambientale

7 - Demolizione

---

**GRADO DI INTERVENTO SULLE FACCIATE**

1 - Restauro con obbligo di ridefinizione progettuale degli elementi in contrasto o delle superfetazioni

2 - Rifacimento con ripristino elementi compositivi originari

3 - Riprogettazione

---

**AUTORIZZAZIONE**

Per unità minima di intervento

Per Piano unitario di intervento

---

**DESTINAZIONE D'USO**

1 - Residenziale

p.t.

2 - Servizi alla residenza

altri piani

3 - Commerciale o terziaria

4 - Rurale ( stalla, deposito, fienile )

5 - Pubblico o di uso pubblico

6 - Religiosa

---

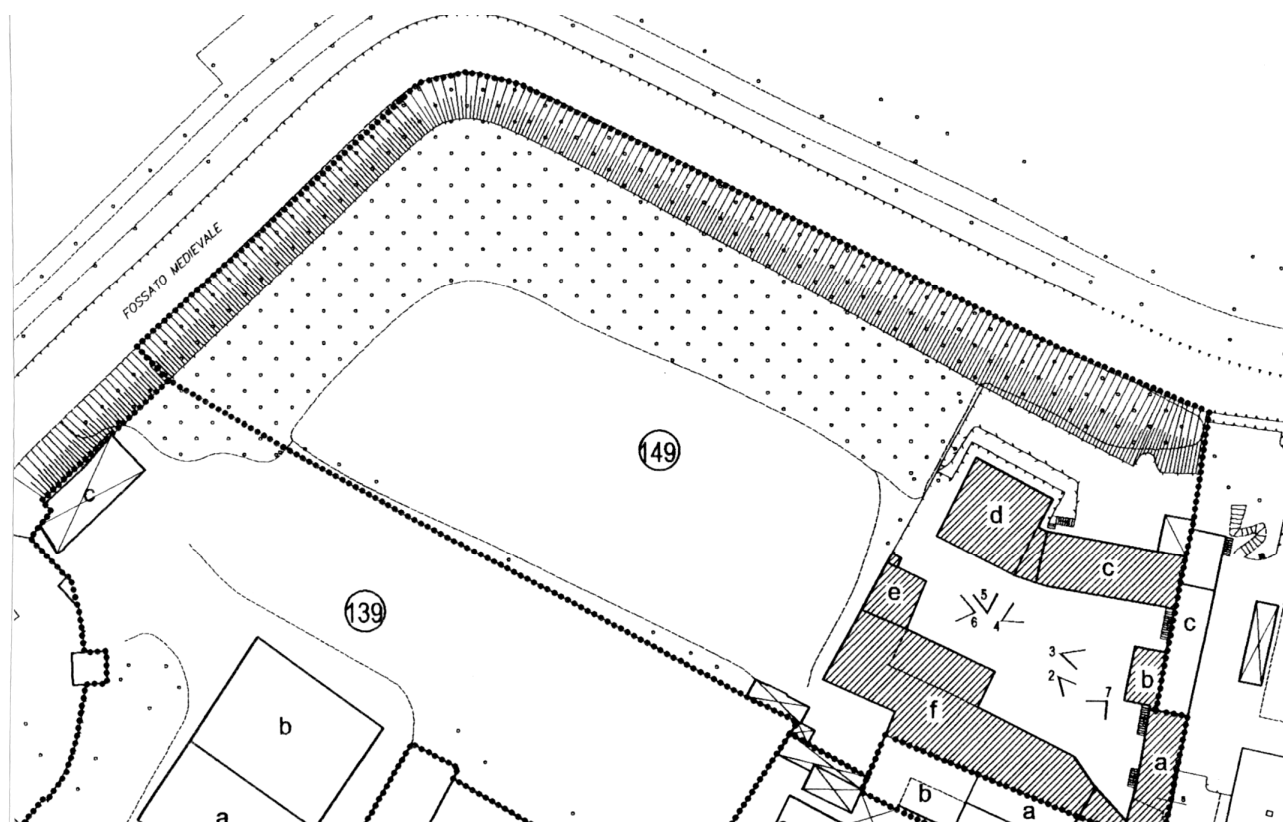
**PRESCRIZIONI SPECIFICHE**

Eliminazione elementi in contrasto



**IDENTIFICAZIONE**

Dati catastali Ubicazione: Vicolo Ospedale 5	Mappale n°
Descrizione elementi tipologici generali	impianto a corte interna semichiusa ad "U" in assetto originario. Accesso carrabile e pedonale diretto da strada attraverso androne.
Datazione impianto originario	XVI sec.
Datazione interventi successivi	XIX sec. – XX sec. anni '60 / '70.
Numero unità immobiliari	
Numero degli abitanti	
Aree aperte	cortile / prato con pavimentazione in terra battuta e ghiaia. Recinzione con muro in pietra.



**PRESCRIZIONI SPECIFICHE DI INTERVENTO**    *Porzione n° 149a*

---

**INTERVENTO**

Operazione urbanistica

Operazione edilizia

**GRADO DI INTERVENTO SUGLI EDIFICI**

1 - Restauro

2 - Risanamento conservativo

3 - Ristrutturazione interna

4 - Conferma dello stato di fatto

5 - Ristrutturazione edilizia

6 - Trasformazione per riqualificazione ambientale

7 - Demolizione

**GRADO DI INTERVENTO SULLE FACCIATE**

1 - Restauro con obbligo di ridefinizione progettuale degli elementi in contrasto o delle superfetazioni

2 - Rifacimento con ripristino elementi compositivi originari

3 - Riprogettazione

**AUTORIZZAZIONE**

Per unità minima di intervento

Per Piano unitario di intervento

**DESTINAZIONE D'USO**

1 - Residenziale

p.t.

2 - Servizi alla residenza

altri piani

3 - Commerciale o terziaria

4 - Rurale ( stalla, deposito, fienile )

5 - Pubblico o di uso pubblico

6 - Religiosa

**PRESCRIZIONI SPECIFICHE**

Eliminazione elementi in contrasto

---

**INTERVENTO**

Operazione urbanistica

Operazione edilizia

---

**GRADO DI INTERVENTO SUGLI EDIFICI**

1 - Restauro

2 - Risanamento conservativo

3 - Ristrutturazione interna

4 - Conferma dello stato di fatto

5 - Ristrutturazione edilizia

6 - Trasformazione per riqualificazione ambientale

7 - Demolizione

---

**GRADO DI INTERVENTO SULLE FACCIATE**

1 - Restauro con obbligo di ridefinizione progettuale degli elementi in contrasto o delle superfetazioni

2 - Rifacimento con ripristino elementi compositivi originari

3 - Riprogettazione

---

**AUTORIZZAZIONE**

Per unità minima di intervento

Per Piano unitario di intervento

---

**DESTINAZIONE D'USO**

1 - Residenziale

p.t.

2 - Servizi alla residenza

altri piani

3 - Commerciale o terziaria

4 - Rurale ( stalla, deposito, fienile )

5 - Pubblico o di uso pubblico

6 - Religiosa

---

**PRESCRIZIONI SPECIFICHE**

Eliminazione elementi in contrasto

---

**INTERVENTO**

Operazione urbanistica

Operazione edilizia

---

**GRADO DI INTERVENTO SUGLI EDIFICI**

1 - Restauro

2 - Risanamento conservativo

3 - Ristrutturazione interna

4 - Conferma dello stato di fatto

5 - Ristrutturazione edilizia

6 - Trasformazione per riqualificazione ambientale

7 - Demolizione

---

**GRADO DI INTERVENTO SULLE FACCIATE**

1 - Restauro con obbligo di ridefinizione progettuale degli elementi in contrasto o delle superfetazioni

2 - Rifacimento con ripristino elementi compositivi originari

3 - Riprogettazione

---

**AUTORIZZAZIONE**

Per unità minima di intervento

Per Piano unitario di intervento

---

**DESTINAZIONE D'USO**

1 - Residenziale

p.t.

2 - Servizi alla residenza

altri piani

3 - Commerciale o terziaria

4 - Rurale ( stalla, deposito, fienile )

5 - Pubblico o di uso pubblico

6 - Religiosa

---

**PRESCRIZIONI SPECIFICHE**

Eliminazione elementi in contrasto

---

**INTERVENTO**

Operazione urbanistica

Operazione edilizia

---

**GRADO DI INTERVENTO SUGLI EDIFICI**

1 - Restauro

2 - Risanamento conservativo

3 - Ristrutturazione interna

4 - Conferma dello stato di fatto

5 - Ristrutturazione edilizia

6 - Trasformazione per riqualificazione ambientale

7 - Demolizione

---

**GRADO DI INTERVENTO SULLE FACCIATE**

1 - Restauro con obbligo di ridefinizione progettuale degli elementi in contrasto o delle superfetazioni

2 - Rifacimento con ripristino elementi compositivi originari

3 - Riprogettazione

---

**AUTORIZZAZIONE**

Per unità minima di intervento

Per Piano unitario di intervento

---

**DESTINAZIONE D'USO**

1 - Residenziale

p.t.

2 - Servizi alla residenza

altri piani

3 - Commerciale o terziaria

4 - Rurale ( stalla, deposito, fienile )

5 - Pubblico o di uso pubblico

6 - Religiosa

---

**PRESCRIZIONI SPECIFICHE**

Eliminazione elementi in contrasto

**PRESCRIZIONI SPECIFICHE DI INTERVENTO**      **Porzione n° 149e**

---

**INTERVENTO**

Operazione urbanistica

Operazione edilizia

**GRADO DI INTERVENTO SUGLI EDIFICI**

1 - Restauro

2 - Risanamento conservativo

3 - Ristrutturazione interna

4 - Conferma dello stato di fatto

5 - Ristrutturazione edilizia

6 - Trasformazione per riqualificazione ambientale

7 - Demolizione

**GRADO DI INTERVENTO SULLE FACCIATE**

1 - Restauro con obbligo di ridefinizione progettuale degli elementi in contrasto o delle superfetazioni

2 - Rifacimento con ripristino elementi compositivi originari

3 - Riprogettazione

**AUTORIZZAZIONE**

Per unità minima di intervento

Per Piano unitario di intervento

**DESTINAZIONE D'USO**

p.t.

1 - Residenziale

altri piani

2 - Servizi alla residenza

3 - Commerciale o terziaria

4 - Rurale ( stalla, deposito, fienile )

5 - Pubblico o di uso pubblico

6 - Religiosa

**PRESCRIZIONI SPECIFICHE**

Eliminazione elementi in contrasto

**PRESCRIZIONI SPECIFICHE DI INTERVENTO**    *Porzione n° 149f*

---

**INTERVENTO**

Operazione urbanistica

Operazione edilizia

**GRADO DI INTERVENTO SUGLI EDIFICI**

1 - Restauro

2 - Risanamento conservativo

3 - Ristrutturazione interna

4 - Conferma dello stato di fatto

5 - Ristrutturazione edilizia

6 - Trasformazione per riqualificazione ambientale

7 - Demolizione

**GRADO DI INTERVENTO SULLE FACCIATE**

1 - Restauro con obbligo di ridefinizione progettuale degli elementi in contrasto o delle superfetazioni

2 - Rifacimento con ripristino elementi compositivi originari

3 - Riprogettazione

**AUTORIZZAZIONE**

Per unità minima di intervento

Per Piano unitario di intervento

**DESTINAZIONE D'USO**

1 - Residenziale

p.t.

2 - Servizi alla residenza

altri piani

3 - Commerciale o terziaria

4 - Rurale ( stalla, deposito, fienile )

5 - Pubblico o di uso pubblico

6 - Religiosa

**PRESCRIZIONI SPECIFICHE**

Eliminazione elementi in contrasto

**IDENTIFICAZIONE**

Dati catastali Ubicazione: Vicolo Ospedale 2	Mappale n°
Descrizione elementi tipologici generali	impianto tipo palazzo isolato a corpo doppio e corpi secondari irregolari in pianta ed alzato. Il comparto si presenta in assetto originario a corpi isolati in aree di pertinenza recintate. Accesso pedonale tipo condominiale diretto da strada.
Datazione impianto originario	ante XIX sec - XIX sec.
Datazione interventi successivi	XX sec. anni '70 / '80.
Numero unità immobiliari	
Numero degli abitanti	
Aree aperte	cortile e giardino con pavimentazione a pietra in lastre tipo "opus incertum" e ciotoli.





**PRESCRIZIONI SPECIFICHE DI INTERVENTO**    *Porzione n° 150a*

---

**INTERVENTO**

Operazione urbanistica

Operazione edilizia

---

**GRADO DI INTERVENTO SUGLI EDIFICI**

1 - Restauro

2 - Risanamento conservativo

3 - Ristrutturazione interna

4 - Conferma dello stato di fatto

5 - Ristrutturazione edilizia

6 - Trasformazione per riqualificazione ambientale

7 - Demolizione

---

**GRADO DI INTERVENTO SULLE FACCIATE**

1 - Restauro con obbligo di ridefinizione progettuale degli elementi in contrasto o delle superfetazioni

2 - Rifacimento con ripristino elementi compositivi originari

3 - Riprogettazione

---

**AUTORIZZAZIONE**

Per unità minima di intervento

Per Piano unitario di intervento

---

**DESTINAZIONE D'USO**

1 - Residenziale

p.t.

2 - Servizi alla residenza

altri piani

3 - Commerciale o terziaria

4 - Rurale ( stalla, deposito, fienile )

5 - Pubblico o di uso pubblico

6 - Religiosa

---

**PRESCRIZIONI SPECIFICHE**

Eliminazione elementi in contrasto

**PRESCRIZIONI SPECIFICHE DI INTERVENTO**    *Porzione n° 150b*

---

**INTERVENTO**

Operazione urbanistica

Operazione edilizia

---

**GRADO DI INTERVENTO SUGLI EDIFICI**

1 - Restauro

2 - Risanamento conservativo

3 - Ristrutturazione interna

4 - Conferma dello stato di fatto

5 - Ristrutturazione edilizia

6 - Trasformazione per riqualificazione ambientale

7 - Demolizione

---

**GRADO DI INTERVENTO SULLE FACCIATE**

1 - Restauro con obbligo di ridefinizione progettuale degli elementi in contrasto o delle superfetazioni

2 - Rifacimento con ripristino elementi compositivi originari

3 - Riprogettazione

---

**AUTORIZZAZIONE**

Per unità minima di intervento

Per Piano unitario di intervento

---

**DESTINAZIONE D' USO**

1 - Residenziale

p.t.

2 - Servizi alla residenza

altri piani

3 - Commerciale o terziaria

4 - Rurale ( stalla, deposito, fienile )

5 - Pubblico o di uso pubblico

6 - Religiosa

---

**PRESCRIZIONI SPECIFICHE**

Eliminazione elementi in contrasto

**PRESCRIZIONI SPECIFICHE DI INTERVENTO**    *Porzione n° 150c*

---

**INTERVENTO**

Operazione urbanistica

Operazione edilizia

---

**GRADO DI INTERVENTO SUGLI EDIFICI**

1 - Restauro

2 - Risanamento conservativo

3 - Ristrutturazione interna

4 - Conferma dello stato di fatto

5 - Ristrutturazione edilizia

6 - Trasformazione per riqualificazione ambientale

7 - Demolizione

---

**GRADO DI INTERVENTO SULLE FACCIATE**

1 - Restauro con obbligo di ridefinizione progettuale degli elementi in contrasto o delle superfetazioni

2 - Rifacimento con ripristino elementi compositivi originari

3 - Riprogettazione

---

**AUTORIZZAZIONE**

Per unità minima di intervento

Per Piano unitario di intervento

---

**DESTINAZIONE D'USO**

1 - Residenziale

p.t.

2 - Servizi alla residenza

altri piani

3 - Commerciale o terziaria

4 - Rurale ( stalla, deposito, fienile )

5 - Pubblico o di uso pubblico

6 - Religiosa

---

**PRESCRIZIONI SPECIFICHE**

Eliminazione elementi in contrasto

**PRESCRIZIONI SPECIFICHE DI INTERVENTO**    *Porzione n° 150d*

---

**INTERVENTO**

Operazione urbanistica

Operazione edilizia

---

**GRADO DI INTERVENTO SUGLI EDIFICI**

1 - Restauro

2 - Risanamento conservativo

3 - Ristrutturazione interna

4 - Conferma dello stato di fatto

5 - Ristrutturazione edilizia

6 - Trasformazione per riqualificazione ambientale

7 - Demolizione

---

**GRADO DI INTERVENTO SULLE FACCIATE**

1 - Restauro con obbligo di ridefinizione progettuale degli elementi in contrasto o delle superfetazioni

2 - Rifacimento con ripristino elementi compositivi originari

3 - Riprogettazione

---

**AUTORIZZAZIONE**

Per unità minima di intervento

Per Piano unitario di intervento

---

**DESTINAZIONE D'USO**

1 - Residenziale

p.t.

2 - Servizi alla residenza

altri piani

3 - Commerciale o terziaria

4 - Rurale ( stalla, deposito, fienile )

5 - Pubblico o di uso pubblico

6 - Religiosa

---

**PRESCRIZIONI SPECIFICHE**

Eliminazione elementi in contrasto

**PRESCRIZIONI SPECIFICHE DI INTERVENTO Porzione n° 150e**

---

**INTERVENTO**

Operazione urbanistica

Operazione edilizia

**GRADO DI INTERVENTO SUGLI EDIFICI**

1 - Restauro

2 - Risanamento conservativo

3 - Ristrutturazione interna

4 - Conferma dello stato di fatto

5 - Ristrutturazione edilizia

6 - Trasformazione per riqualificazione ambientale

7 - Demolizione

**GRADO DI INTERVENTO SULLE FACCIATE**

1 - Restauro con obbligo di ridefinizione progettuale degli elementi in contrasto o delle superfetazioni

2 - Rifacimento con ripristino elementi compositivi originari

3 - Riprogettazione

**AUTORIZZAZIONE**

Per unità minima di intervento

Per Piano unitario di intervento

**DESTINAZIONE D'USO**

1 - Residenziale

p.t.

altri piani

2 - Servizi alla residenza

3 - Commerciale o terziaria

4 - Rurale ( stalla, deposito, fienile )

5 - Pubblico o di uso pubblico

6 - Religiosa

**PRESCRIZIONI SPECIFICHE**

Eliminazione elementi in contrasto

Possibilità di chiusura del porticato con vetrate e/o tamponamenti che devono inserirsi correttamente nella tipologia edilizia e compositiva esistente

**PRESCRIZIONI SPECIFICHE DI INTERVENTO Porzione n° 150f**

---

**INTERVENTO**

Operazione urbanistica

Operazione edilizia

---

**GRADO DI INTERVENTO SUGLI EDIFICI**

1 - Restauro

2 - Risanamento conservativo

3 - Ristrutturazione interna

4 - Conferma dello stato di fatto

5 - Ristrutturazione edilizia

6 - Trasformazione per riqualificazione ambientale

7 - Demolizione

---

**GRADO DI INTERVENTO SULLE FACCIATE**

1 - Restauro con obbligo di ridefinizione progettuale degli elementi in contrasto o delle superfetazioni

2 - Rifacimento con ripristino elementi compositivi originari

3 - Riprogettazione

---

**AUTORIZZAZIONE**

Per unità minima di intervento

Per Piano unitario di intervento

---

**DESTINAZIONE D'USO**

1 - Residenziale

p.t.

2 - Servizi alla residenza

altri piani

3 - Commerciale o terziaria

4 - Rurale ( stalla, deposito, fienile )

5 - Pubblico o di uso pubblico

6 - Religiosa

---

**PRESCRIZIONI SPECIFICHE**

Eliminazione elementi in contrasto

**PRESCRIZIONI SPECIFICHE DI INTERVENTO Porzione n° 150g**

---

**INTERVENTO**

Operazione urbanistica

Operazione edilizia

---

**GRADO DI INTERVENTO SUGLI EDIFICI**

1 - Restauro

2 - Risanamento conservativo

3 - Ristrutturazione interna

4 - Conferma dello stato di fatto

5 - Ristrutturazione edilizia

6 - Trasformazione per riqualificazione ambientale

7 - Demolizione

---

**GRADO DI INTERVENTO SULLE FACCIATE**

1 - Restauro con obbligo di ridefinizione progettuale degli elementi in contrasto o delle superfetazioni

2 - Rifacimento con ripristino elementi compositivi originari

3 - Riprogettazione

---

**AUTORIZZAZIONE**

Per unità minima di intervento

Per Piano unitario di intervento

---

**DESTINAZIONE D'USO**

1 - Residenziale

p.t.

2 - Servizi alla residenza

altri piani

3 - Commerciale o terziaria

4 - Rurale ( stalla, deposito, fienile )

5 - Pubblico o di uso pubblico

6 - Religiosa

---

**PRESCRIZIONI SPECIFICHE**

Eliminazione elementi in contrasto

**IDENTIFICAZIONE**

Dati catastali

Ubicazione: P.zza V. Emanuele II 19-20-21-22-23-24; Via S. Martino 1-3-5.

Mappale n°

Descrizione elementi tipologici generali

impianto a corte interna semichiusa con corpi edilizi disposti ad "U", doppi, a soluzione d'angolo in cortina su strada con androne passante e corpi doppi e/o semplici rettangolari, addossati sui margini, con affaccio sulla corte. Ha mantenuto sostanzialmente l'assetto originario.

Datazione impianto originario

XVIII sec.

Datazione interventi successivi

XIX sec.-XX sec.'50-'60-'80-'90-inizi XXI sec.

Numero unità immobiliari

Numero degli abitanti

Aree aperte

cortile con pavimentazione in cemento e terra battuta con ghiaia.





## **PRESCRIZIONI SPECIFICHE DI INTERVENTO Porzione n° 151a**

---

### **INTERVENTO**

Operazione urbanistica

Operazione edilizia

---

### **GRADO DI INTERVENTO SUGLI EDIFICI**

1 - Restauro

2 - Risanamento conservativo

3 - Ristrutturazione interna

4 - Conferma dello stato di fatto

5 - Ristrutturazione edilizia

6 - Trasformazione per riqualificazione ambientale

7 - Demolizione

---

### **GRADO DI INTERVENTO SULLE FACCIATE**

1 - Restauro con obbligo di ridefinizione progettuale degli elementi in contrasto o delle superfetazioni

2 - Rifacimento con ripristino elementi compositivi originari

3 - Riprogettazione

---

### **AUTORIZZAZIONE**

Per unità minima di intervento

Per Piano unitario di intervento

---

### **DESTINAZIONE D'USO**

1 - Residenziale

p.t.

altri piani

2 - Servizi alla residenza

3 - Commerciale o terziaria

4 - Rurale ( stalla, deposito, fienile )

5 - Pubblico o di uso pubblico

6 - Religiosa

---

### **PRESCRIZIONI SPECIFICHE**

Eliminazione elementi in contrasto

**PRESCRIZIONI SPECIFICHE DI INTERVENTO Porzione n° 151b**

---

**INTERVENTO**

Operazione urbanistica

Operazione edilizia

**GRADO DI INTERVENTO SUGLI EDIFICI**

1 - Restauro

2 - Risanamento conservativo

3 - Ristrutturazione interna

4 - Conferma dello stato di fatto

5 - Ristrutturazione edilizia

6 - Trasformazione per riqualificazione ambientale

7 - Demolizione

**GRADO DI INTERVENTO SULLE FACCIATE**

1 - Restauro con obbligo di ridefinizione progettuale degli elementi in contrasto o delle superfetazioni

2 - Rifacimento con ripristino elementi compositivi originari

3 - Riprogettazione

**AUTORIZZAZIONE**

Per unità minima di intervento

Per Piano unitario di intervento

**DESTINAZIONE D'USO**

p.t.

1 - Residenziale

altri piani

2 - Servizi alla residenza

3 - Commerciale o terziaria

4 - Rurale ( stalla, deposito, fienile )

5 - Pubblico o di uso pubblico

6 - Religiosa

**PRESCRIZIONI SPECIFICHE**

Eliminazione elementi in contrasto

**PRESCRIZIONI SPECIFICHE DI INTERVENTO**    *Porzione n° 151c*

---

**INTERVENTO**

Operazione urbanistica

Operazione edilizia

**GRADO DI INTERVENTO SUGLI EDIFICI**

1 - Restauro

2 - Risanamento conservativo

3 - Ristrutturazione interna

4 - Conferma dello stato di fatto

5 - Ristrutturazione edilizia

6 - Trasformazione per riqualificazione ambientale

7 - Demolizione

**GRADO DI INTERVENTO SULLE FACCIATE**

1 - Restauro con obbligo di ridefinizione progettuale degli elementi in contrasto o delle superfetazioni

2 - Rifacimento con ripristino elementi compositivi originari

3 - Riprogettazione

**AUTORIZZAZIONE**

Per unità minima di intervento

Per Piano unitario di intervento

**DESTINAZIONE D'USO**

p.t.

1 - Residenziale

altri piani

2 - Servizi alla residenza

3 - Commerciale o terziaria

4 - Rurale ( stalla, deposito, fienile )

5 - Pubblico o di uso pubblico

6 - Religiosa

**PRESCRIZIONI SPECIFICHE**

Eliminazione elementi in contrasto

---

**INTERVENTO**

Operazione urbanistica

Operazione edilizia

---

**GRADO DI INTERVENTO SUGLI EDIFICI**

1 - Restauro

2 - Risanamento conservativo

3 - Ristrutturazione interna

4 - Conferma dello stato di fatto

5 - Ristrutturazione edilizia

6 - Trasformazione per riqualificazione ambientale

7 - Demolizione

---

**GRADO DI INTERVENTO SULLE FACCIATE**

1 - Restauro con obbligo di ridefinizione progettuale degli elementi in contrasto o delle superfetazioni

2 - Rifacimento con ripristino elementi compositivi originari

3 - Riprogettazione

---

**AUTORIZZAZIONE**

Per unità minima di intervento

Per Piano unitario di intervento

---

**DESTINAZIONE D'USO**

1 - Residenziale

p.t.

2 - Servizi alla residenza

altri piani

3 - Commerciale o terziaria

4 - Rurale ( stalla, deposito, fienile )

5 - Pubblico o di uso pubblico

6 - Religiosa

---

**PRESCRIZIONI SPECIFICHE**

Eliminazione elementi in contrasto

---

**INTERVENTO**

Operazione urbanistica

Operazione edilizia

---

**GRADO DI INTERVENTO SUGLI EDIFICI**

1 - Restauro

2 - Risanamento conservativo

3 - Ristrutturazione interna

4 - Conferma dello stato di fatto

5 - Ristrutturazione edilizia

6 - Trasformazione per riqualificazione ambientale

7 - Demolizione

---

**GRADO DI INTERVENTO SULLE FACCIATE**

1 - Restauro con obbligo di ridefinizione progettuale degli elementi in contrasto o delle superfetazioni

2 - Rifacimento con ripristino elementi compositivi originari

3 - Riprogettazione

---

**AUTORIZZAZIONE**

Per unità minima di intervento

Per Piano unitario di intervento

---

**DESTINAZIONE D' USO**

1 - Residenziale

p.t.

2 - Servizi alla residenza

altri piani

3 - Commerciale o terziaria

4 - Rurale ( stalla, deposito, fienile )

5 - Pubblico o di uso pubblico

6 - Religiosa

---

**PRESCRIZIONI SPECIFICHE**

Eliminazione elementi in contrasto

## **PRESCRIZIONI SPECIFICHE DI INTERVENTO Porzione n° 151f**

---

### **INTERVENTO**

Operazione urbanistica

Operazione edilizia

---

### **GRADO DI INTERVENTO SUGLI EDIFICI**

1 - Restauro

2 - Risanamento conservativo

3 - Ristrutturazione interna

4 - Conferma dello stato di fatto

5 - Ristrutturazione edilizia

6 - Trasformazione per riqualificazione ambientale

7 - Demolizione

---

### **GRADO DI INTERVENTO SULLE FACCIATE**

1 - Restauro con obbligo di ridefinizione progettuale degli elementi in contrasto o delle superfetazioni

2 - Rifacimento con ripristino elementi compositivi originari

3 - Riprogettazione

---

### **AUTORIZZAZIONE**

Per unità minima di intervento

Per Piano unitario di intervento

---

### **DESTINAZIONE D'USO**

1 - Residenziale

p.t.

altri piani

2 - Servizi alla residenza

3 - Commerciale o terziaria

4 - Rurale ( stalla, deposito, fienile )

5 - Pubblico o di uso pubblico

6 - Religiosa

---

### **PRESCRIZIONI SPECIFICHE**

Eliminazione elementi in contrasto

## **PRESCRIZIONI SPECIFICHE DI INTERVENTO Porzione n° 151g**

---

### **INTERVENTO**

Operazione urbanistica

Operazione edilizia

---

### **GRADO DI INTERVENTO SUGLI EDIFICI**

1 - Restauro

2 - Risanamento conservativo

3 - Ristrutturazione interna

4 - Conferma dello stato di fatto

5 - Ristrutturazione edilizia

6 - Trasformazione per riqualificazione ambientale

7 - Demolizione

---

### **GRADO DI INTERVENTO SULLE FACCIATE**

1 - Restauro con obbligo di ridefinizione progettuale degli elementi in contrasto o delle superfetazioni

2 - Rifacimento con ripristino elementi compositivi originari

3 - Riprogettazione

---

### **AUTORIZZAZIONE**

Per unità minima di intervento

Per Piano unitario di intervento

---

### **DESTINAZIONE D'USO**

1 - Residenziale

p.t.

altri piani

2 - Servizi alla residenza

3 - Commerciale o terziaria

4 - Rurale ( stalla, deposito, fienile )

5 - Pubblico o di uso pubblico

6 - Religiosa

---

### **PRESCRIZIONI SPECIFICHE**

Eliminazione elementi in contrasto

**IDENTIFICAZIONE**

Dati catastali

Ubicazione: Via S. Martino 9 –11  
ang. Vicolo Gritti

Mappale n°

Descrizione elementi tipologici generali

impianto a corte interna semichiusa in assetto originario tra edificio ad "elle" di corpi in fregio alla via ed a soluzione d'angolo, in cortina continua, e corpo rettangolare, appartenente originariamente alla corte confinante (153). Accesso pedonale diretto da strada.

Datazione impianto originario

XVIII sec. e 2° metà XIX (corpo d'angolo)

Datazione interventi successivi

XX sec. anni '60 / '70.

Numero unità immobiliari

Numero degli abitanti

Aree aperte

cortile con pavimentazione in cemento. Giardino con prato.





---

**INTERVENTO**

Operazione urbanistica

Operazione edilizia

---

**GRADO DI INTERVENTO SUGLI EDIFICI**

1 - Restauro

2 - Risanamento conservativo

3 - Ristrutturazione interna

4 - Conferma dello stato di fatto

5 - Ristrutturazione edilizia

6 - Trasformazione per riqualificazione ambientale

7 - Demolizione

---

**GRADO DI INTERVENTO SULLE FACCIATE**

1 - Restauro con obbligo di ridefinizione progettuale degli elementi in contrasto o delle superfetazioni

2 - Rifacimento con ripristino elementi compositivi originari

3 - Riprogettazione

---

**AUTORIZZAZIONE**

Per unità minima di intervento

Per Piano unitario di intervento

---

**DESTINAZIONE D'USO**

1 - Residenziale

p.t.

2 - Servizi alla residenza

altri piani

3 - Commerciale o terziaria

4 - Rurale ( stalla, deposito, fienile )

5 - Pubblico o di uso pubblico

6 - Religiosa

---

**PRESCRIZIONI SPECIFICHE**

Eliminazione elementi in contrasto

---

**INTERVENTO**Operazione urbanistica Operazione edilizia 

---

**GRADO DI INTERVENTO SUGLI EDIFICI**

1 - Restauro

2 - Risanamento conservativo

3 - Ristrutturazione interna

4 - Conferma dello stato di fatto

5 - Ristrutturazione edilizia

6 - Trasformazione per riqualificazione ambientale

7 - Demolizione

---

**GRADO DI INTERVENTO SULLE FACCIATE**

1 - Restauro con obbligo di ridefinizione progettuale degli elementi in contrasto o delle superfetazioni

2 - Rifacimento con ripristino elementi compositivi originari

3 - Riprogettazione

---

**AUTORIZZAZIONE**Per unità minima di intervento Per Piano unitario di intervento 

---

**DESTINAZIONE D'USO**

1 - Residenziale

2 - Servizi alla residenza

3 - Commerciale o terziaria

4 - Rurale ( stalla, deposito, fienile )

5 - Pubblico o di uso pubblico

6 - Religiosa

p.t.

altri piani

---

**PRESCRIZIONI SPECIFICHE**Eliminazione elementi in contrasto

---

**INTERVENTO**Operazione urbanistica Operazione edilizia 

---

**GRADO DI INTERVENTO SUGLI EDIFICI**

1 - Restauro

2 - Risanamento conservativo

3 - Ristrutturazione interna

4 - Conferma dello stato di fatto

5 - Ristrutturazione edilizia

6 - Trasformazione per riqualificazione ambientale

7 - Demolizione

---

**GRADO DI INTERVENTO SULLE FACCIATE**

1 - Restauro con obbligo di ridefinizione progettuale degli elementi in contrasto o delle superfetazioni

2 - Rifacimento con ripristino elementi compositivi originari

3 - Riprogettazione

---

**AUTORIZZAZIONE**Per unità minima di intervento Per Piano unitario di intervento 

---

**DESTINAZIONE D' USO**

1 - Residenziale

p.t.

2 - Servizi alla residenza

altri piani

3 - Commerciale o terziaria

4 - Rurale ( stalla, deposito, fienile )

5 - Pubblico o di uso pubblico

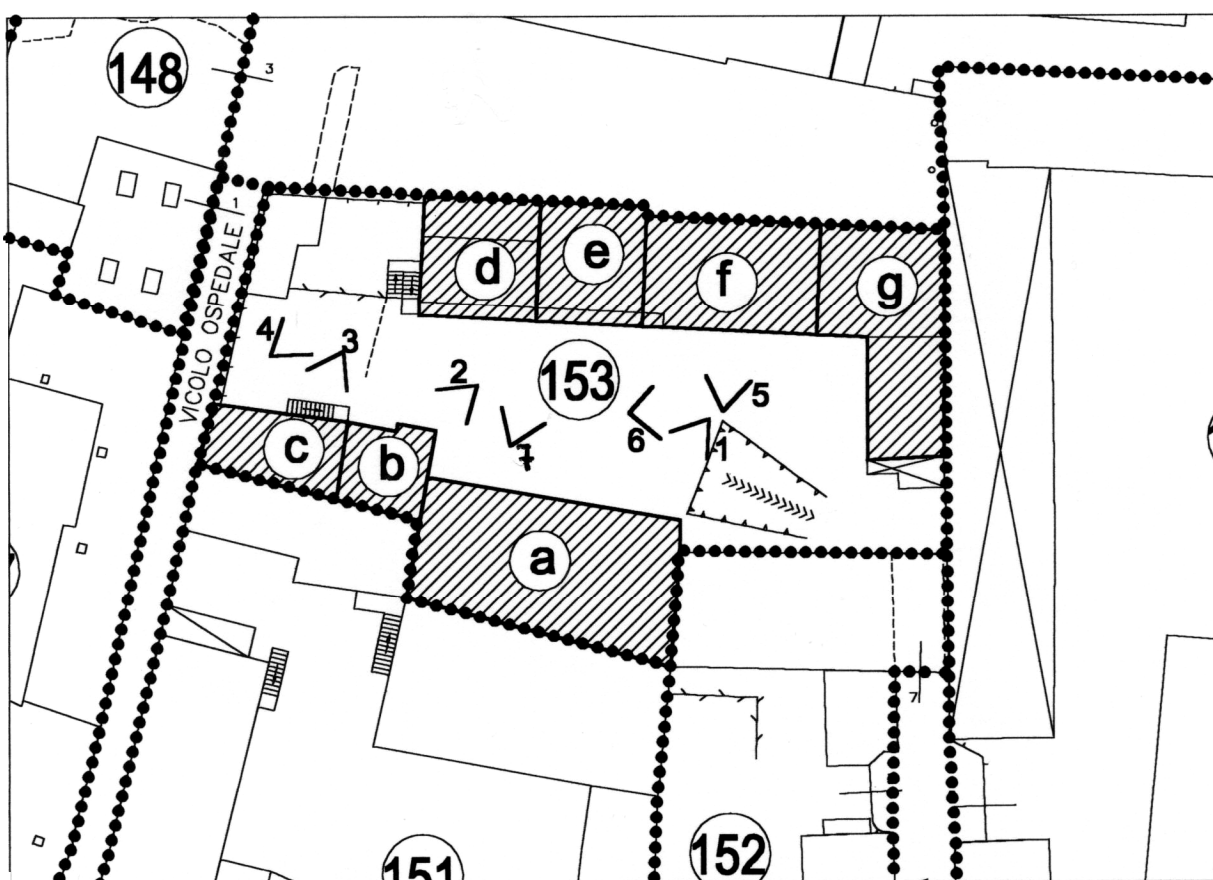
6 - Religiosa

---

**PRESCRIZIONI SPECIFICHE**Eliminazione elementi in contrasto

**IDENTIFICAZIONE**

Dati catastali Ubicazione: Vicolo Gritti 7	Mappale n°
Descrizione elementi tipologici generali	impianto a corte interna semichiusa con androne passante in assetto originario
Datazione impianto originario	ante XIX ( XVIII sec.)
Datazione interventi successivi	XX sec. '60-'70-'80-'90
Numero unità immobiliari	
Numero degli abitanti	
Aree aperte	cortile con pavimentazione in cemento, prato. Recinzione con muro in pietra.



**PRESCRIZIONI SPECIFICHE DI INTERVENTO**    *Porzione n° 153a*

---

**INTERVENTO**

Operazione urbanistica

Operazione edilizia

---

**GRADO DI INTERVENTO SUGLI EDIFICI**

1 - Restauro

2 - Risanamento conservativo

3 - Ristrutturazione interna

4 - Conferma dello stato di fatto

5 - Ristrutturazione edilizia

6 - Trasformazione per riqualificazione ambientale

7 - Demolizione

---

**GRADO DI INTERVENTO SULLE FACCIATE**

1 - Restauro con obbligo di ridefinizione progettuale degli elementi in contrasto o delle superfetazioni

2 - Rifacimento con ripristino elementi compositivi originari

3 - Riprogettazione

---

**AUTORIZZAZIONE**

Per unità minima di intervento

Per Piano unitario di intervento

---

**DESTINAZIONE D' USO**

1 - Residenziale

p.t.

2 - Servizi alla residenza

altri piani

3 - Commerciale o terziaria

4 - Rurale ( stalla, deposito, fienile )

5 - Pubblico o di uso pubblico

6 - Religiosa

---

**PRESCRIZIONI SPECIFICHE**

Eliminazione elementi in contrasto

**PRESCRIZIONI SPECIFICHE DI INTERVENTO** *Porzione n° 153b*

---

**INTERVENTO**

Operazione urbanistica   
Operazione edilizia

---

**GRADO DI INTERVENTO SUGLI EDIFICI**

5

- 1 - Restauro
  - 2 - Risanamento conservativo
  - 3 - Ristrutturazione interna
  - 4 - Conferma dello stato di fatto
  - 5 - Ristrutturazione edilizia
  - 6 - Trasformazione per riqualificazione ambientale
  - 7 - Demolizione
- 

**GRADO DI INTERVENTO SULLE FACCIATE**

- 1 - Restauro con obbligo di ridefinizione progettuale degli elementi in contrasto o delle superfetazioni
  - 2 - Rifacimento con ripristino elementi compositivi originari
  - 3 - Riprogettazione
- 

**AUTORIZZAZIONE**

Per unità minima di intervento   
Per Piano unitario di intervento

---

**DESTINAZIONE D'USO**

- 1 - Residenziale p.t.  1
  - 2 - Servizi alla residenza altri piani  1
  - 3 - Commerciale o terziaria
  - 4 - Rurale ( stalla, deposito, fienile )
  - 5 - Pubblico o di uso pubblico
  - 6 - Religiosa
- 

**PRESCRIZIONI SPECIFICHE**

Eliminazione elementi in contrasto

---

**PRESCRIZIONI SPECIFICHE DI INTERVENTO Porzione n° 153c**

---

**INTERVENTO**

Operazione urbanistica

Operazione edilizia

---

**GRADO DI INTERVENTO SUGLI EDIFICI**

5

- 1 - Restauro
- 2 - Risanamento conservativo
- 3 - Ristrutturazione interna
- 4 - Conferma dello stato di fatto
- 5 - Ristrutturazione edilizia
- 6 - Trasformazione per riqualificazione ambientale
- 7 - Demolizione

---

**GRADO DI INTERVENTO SULLE FACCIATE**

- 1 - Restauro con obbligo di ridefinizione progettuale degli elementi in contrasto o delle superfetazioni
- 2 - Rifacimento con ripristino elementi compositivi originari
- 3 - Riprogettazione

---

**AUTORIZZAZIONE**

Per unità minima di intervento

Per Piano unitario di intervento

---

**DESTINAZIONE D'USO**

- 1 - Residenziale p.t.  1
- 2 - Servizi alla residenza altri piani  1
- 3 - Commerciale o terziaria
- 4 - Rurale ( stalla, deposito, fienile )
- 5 - Pubblico o di uso pubblico
- 6 - Religiosa

---

**PRESCRIZIONI SPECIFICHE**

Eliminazione elementi in contrasto

---

**PRESCRIZIONI SPECIFICHE DI INTERVENTO**    *Porzione n° 153d*

---

**INTERVENTO**

Operazione urbanistica

Operazione edilizia

---

**GRADO DI INTERVENTO SUGLI EDIFICI**

5

- 1 - Restauro
  - 2 - Risanamento conservativo
  - 3 - Ristrutturazione interna
  - 4 - Conferma dello stato di fatto
  - 5 - Ristrutturazione edilizia
  - 6 - Trasformazione per riqualificazione ambientale
  - 7 - Demolizione
- 

**GRADO DI INTERVENTO SULLE FACCIATE**

- 1 - Restauro con obbligo di ridefinizione progettuale degli elementi in contrasto o delle superfetazioni
  - 2 - Rifacimento con ripristino elementi compositivi originari
  - 3 - Riprogettazione
- 

**AUTORIZZAZIONE**

Per unità minima di intervento

Per Piano unitario di intervento

---

**DESTINAZIONE D' USO**

- 1 - Residenziale p.t.  1
  - 2 - Servizi alla residenza altri piani  1
  - 3 - Commerciale o terziaria
  - 4 - Rurale ( stalla, deposito, fienile )
  - 5 - Pubblico o di uso pubblico
  - 6 - Religiosa
- 

**PRESCRIZIONI SPECIFICHE**

Eliminazione elementi in contrasto

---



**PRESCRIZIONI SPECIFICHE DI INTERVENTO Porzione n° 153e**

---

**INTERVENTO**

Operazione urbanistica

Operazione edilizia

---

**GRADO DI INTERVENTO SUGLI EDIFICI**

1 - Restauro

2 - Risanamento conservativo

3 - Ristrutturazione interna

4 - Conferma dello stato di fatto

5 - Ristrutturazione edilizia

6 - Trasformazione per riqualificazione ambientale

7 - Demolizione

---

**GRADO DI INTERVENTO SULLE FACCIATE**

1 - Restauro con obbligo di ridefinizione progettuale degli elementi in contrasto o delle superfetazioni

2 - Rifacimento con ripristino elementi compositivi originari

3 - Riprogettazione

---

**AUTORIZZAZIONE**

Per unità minima di intervento

Per Piano unitario di intervento

---

**DESTINAZIONE D'USO**

1 - Residenziale

p.t.

2 - Servizi alla residenza

altri piani

3 - Commerciale o terziaria

4 - Rurale ( stalla, deposito, fienile )

5 - Pubblico o di uso pubblico

6 - Religiosa

---

**PRESCRIZIONI SPECIFICHE**

Eliminazione elementi in contrasto

**PRESCRIZIONI SPECIFICHE DI INTERVENTO**    *Porzione n° 153f*

---

**INTERVENTO**

Operazione urbanistica

Operazione edilizia

---

**GRADO DI INTERVENTO SUGLI EDIFICI**

1 - Restauro

2 - Risanamento conservativo

3 - Ristrutturazione interna

4 - Conferma dello stato di fatto

5 - Ristrutturazione edilizia

6 - Trasformazione per riqualificazione ambientale

7 - Demolizione

---

**GRADO DI INTERVENTO SULLE FACCIATE**

1 - Restauro con obbligo di ridefinizione progettuale degli elementi in contrasto o delle superfetazioni

2 - Rifacimento con ripristino elementi compositivi originari

3 - Riprogettazione

---

**AUTORIZZAZIONE**

Per unità minima di intervento

Per Piano unitario di intervento

---

**DESTINAZIONE D'USO**

1 - Residenziale

p.t.

2 - Servizi alla residenza

altri piani

3 - Commerciale o terziaria

4 - Rurale ( stalla, deposito, fienile )

5 - Pubblico o di uso pubblico

6 - Religiosa

---

**PRESCRIZIONI SPECIFICHE**

Eliminazione elementi in contrasto

## **PRESCRIZIONI SPECIFICHE DI INTERVENTO** *Porzione n° 153g*

---

### **INTERVENTO**

Operazione urbanistica

Operazione edilizia

---

### **GRADO DI INTERVENTO SUGLI EDIFICI**

1 - Restauro

2 - Risanamento conservativo

3 - Ristrutturazione interna

4 - Conferma dello stato di fatto

5 - Ristrutturazione edilizia

6 - Trasformazione per riqualificazione ambientale

7 - Demolizione

---

### **GRADO DI INTERVENTO SULLE FACCIATE**

1 - Restauro con obbligo di ridefinizione progettuale degli elementi in contrasto o delle superfetazioni

2 - Rifacimento con ripristino elementi compositivi originari

3 - Riprogettazione

---

### **AUTORIZZAZIONE**

Per unità minima di intervento

Per Piano unitario di intervento

---

### **DESTINAZIONE D'USO**

1 - Residenziale

p.t.

altri piani

2 - Servizi alla residenza

3 - Commerciale o terziaria

4 - Rurale ( stalla, deposito, fienile )

5 - Pubblico o di uso pubblico

6 - Religiosa

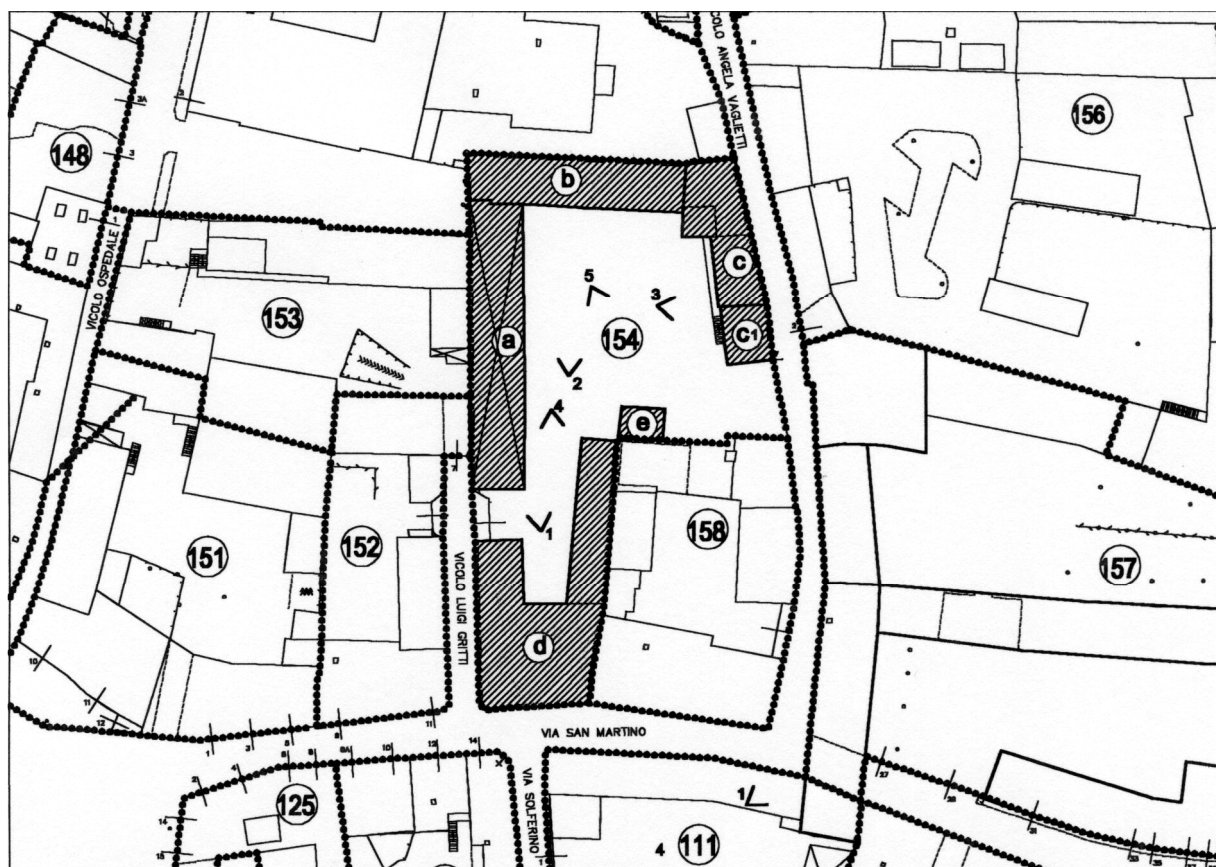
---

### **PRESCRIZIONI SPECIFICHE**

Eliminazione elementi in contrasto

**IDENTIFICAZIONE**

Dati catastali Ubicazione: Vicolo A. Vaglietti 7	Mappale n°
Descrizione elementi tipologici generali	impianto composto ed articolato in assetto originario
Datazione impianto originario	XIX sec., esistente al 1853.
Datazione interventi successivi	XX sec. 2° metà – fine XX
Numero unità immobiliari	
Numero degli abitanti	
Aree aperte	cortile con pavimentazione in cemento.



**PRESCRIZIONI SPECIFICHE DI INTERVENTO Porzione n° 154a**

---

**INTERVENTO**

Operazione urbanistica

Operazione edilizia

---

**GRADO DI INTERVENTO SUGLI EDIFICI**

1 - Restauro

2 - Risanamento conservativo

3 - Ristrutturazione interna

4 - Conferma dello stato di fatto

5 - Ristrutturazione edilizia

6 - Trasformazione per riqualificazione ambientale

7 - Demolizione

---

**GRADO DI INTERVENTO SULLE FACCIATE**

1 - Restauro con obbligo di ridefinizione progettuale degli elementi in contrasto o delle superfetazioni

2 - Rifacimento con ripristino elementi compositivi originari

3 - Riprogettazione

---

**AUTORIZZAZIONE**

Per unità minima di intervento

Per Piano unitario di intervento

---

**DESTINAZIONE D'USO**

1 - Residenziale

p.t.

2 - Servizi alla residenza

altri piani

3 - Commerciale o terziaria

4 - Rurale ( stalla, deposito, fienile )

5 - Pubblico o di uso pubblico

6 - Religiosa

---

**PRESCRIZIONI SPECIFICHE**

Eliminazione elementi in contrasto

---

**INTERVENTO**

Operazione urbanistica

Operazione edilizia

---

**GRADO DI INTERVENTO SUGLI EDIFICI**

1 - Restauro

2 - Risanamento conservativo

3 - Ristrutturazione interna

4 - Conferma dello stato di fatto

5 - Ristrutturazione edilizia

6 - Trasformazione per riqualificazione ambientale

7 - Demolizione

---

**GRADO DI INTERVENTO SULLE FACCIATE**

1 - Restauro con obbligo di ridefinizione progettuale degli elementi in contrasto o delle superfetazioni

2 - Rifacimento con ripristino elementi compositivi originari

3 - Riprogettazione

---

**AUTORIZZAZIONE**

Per unità minima di intervento

Per Piano unitario di intervento

---

**DESTINAZIONE D' USO**

1 - Residenziale

p.t.

2 - Servizi alla residenza

altri piani

3 - Commerciale o terziaria

4 - Rurale ( stalla, deposito, fienile )

5 - Pubblico o di uso pubblico

6 - Religiosa

---

**PRESCRIZIONI SPECIFICHE**

Eliminazione elementi in contrasto

**PRESCRIZIONI SPECIFICHE DI INTERVENTO**    *Porzione n° 154c*

---

**INTERVENTO**

Operazione urbanistica

Operazione edilizia

---

**GRADO DI INTERVENTO SUGLI EDIFICI**

1 - Restauro

2 - Risanamento conservativo

3 - Ristrutturazione interna

4 - Conferma dello stato di fatto

5 - Ristrutturazione edilizia

6 - Trasformazione per riqualificazione ambientale

7 - Demolizione

---

**GRADO DI INTERVENTO SULLE FACCIATE**

1 - Restauro con obbligo di ridefinizione progettuale degli elementi in contrasto o delle superfetazioni

2 - Rifacimento con ripristino elementi compositivi originari

3 - Riprogettazione

---

**AUTORIZZAZIONE**

Per unità minima di intervento

Per Piano unitario di intervento

---

**DESTINAZIONE D'USO**

1 - Residenziale

p.t.

2 - Servizi alla residenza

altri piani

3 - Commerciale o terziaria

4 - Rurale ( stalla, deposito, fienile )

5 - Pubblico o di uso pubblico

6 - Religiosa

---

**PRESCRIZIONI SPECIFICHE**

Eliminazione elementi in contrasto

## **PRESCRIZIONI SPECIFICHE DI INTERVENTO Porzione n° 154d**

---

### **INTERVENTO**

Operazione urbanistica

Operazione edilizia

---

### **GRADO DI INTERVENTO SUGLI EDIFICI**

1 - Restauro

2 - Risanamento conservativo

3 - Ristrutturazione interna

4 - Conferma dello stato di fatto

5 - Ristrutturazione edilizia

6 - Trasformazione per riqualificazione ambientale

7 - Demolizione

---

### **GRADO DI INTERVENTO SULLE FACCIATE**

1 - Restauro con obbligo di ridefinizione progettuale degli elementi in contrasto o delle superfetazioni

2 - Rifacimento con ripristino elementi compositivi originari

3 - Riprogettazione

---

### **AUTORIZZAZIONE**

Per unità minima di intervento

Per Piano unitario di intervento

---

### **DESTINAZIONE D'USO**

1 - Residenziale

p.t.

altri piani

2 - Servizi alla residenza

3 - Commerciale o terziaria

4 - Rurale ( stalla, deposito, fienile )

5 - Pubblico o di uso pubblico

6 - Religiosa

---

### **PRESCRIZIONI SPECIFICHE**

Eliminazione elementi in contrasto



**PRESCRIZIONI SPECIFICHE DI INTERVENTO Porzione n° 154e**

---

**INTERVENTO**

Operazione urbanistica

Operazione edilizia

---

**GRADO DI INTERVENTO SUGLI EDIFICI**

1 - Restauro

2 - Risanamento conservativo

3 - Ristrutturazione interna

4 - Conferma dello stato di fatto

5 - Ristrutturazione edilizia

6 - Trasformazione per riqualificazione ambientale

7 - Demolizione

---

**GRADO DI INTERVENTO SULLE FACCIATE**

1 - Restauro con obbligo di ridefinizione progettuale degli elementi in contrasto o delle superfetazioni

2 - Rifacimento con ripristino elementi compositivi originari

3 - Riprogettazione

---

**AUTORIZZAZIONE**

Per unità minima di intervento

Per Piano unitario di intervento

---

**DESTINAZIONE D'USO**

1 - Residenziale

p.t.

2 - Servizi alla residenza

altri piani

3 - Commerciale o terziaria

4 - Rurale ( stalla, deposito, fienile )

5 - Pubblico o di uso pubblico

6 - Religiosa

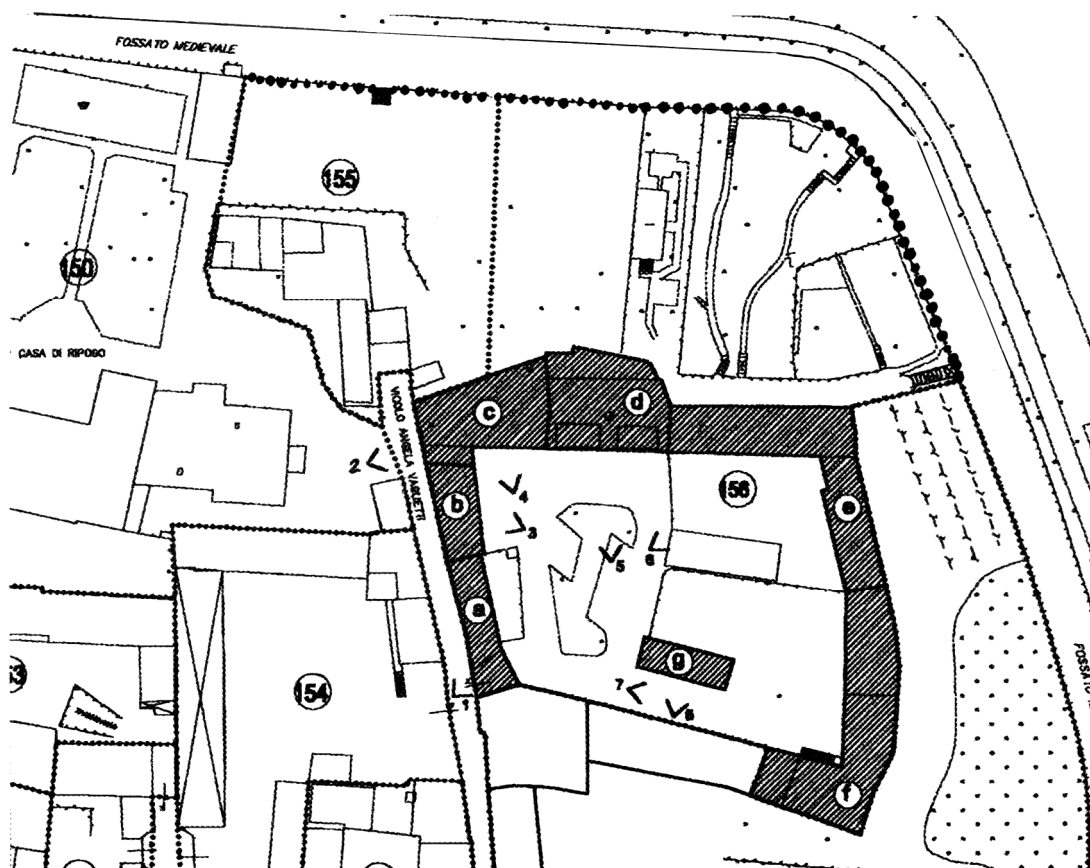
---

**PRESCRIZIONI SPECIFICHE**

Eliminazione elementi in contrasto

**IDENTIFICAZIONE**

Dati catastali Ubicazione: vicolo Vaglietti 2	Mappale n°
Descrizione elementi tipologici generali	tipologia con corte interna chiusa, in assetto originario in fregio alla via su corti comuni; accessi pedonale diretto da strada e carrale attraverso androne, accesso condominiale.
Datazione impianto originario	XVI secolo
Datazione interventi successivi	XX secolo
Numero unità immobiliari	8
Numero degli abitanti	23
Aree aperte	cortile pavimentato parte in pietra con lastre ad opus-incertum, parte in ciottoli, parte in terra battuta con ghiaia e cemento; recinzioni con cancellata in metallo e muretti in cemento con rete metallica



**PRESCRIZIONI SPECIFICHE DI INTERVENTO Porzione n° 156a**

---

**INTERVENTO**

Operazione urbanistica

Operazione edilizia

---

**GRADO DI INTERVENTO SUGLI EDIFICI**

1 - Restauro

2 - Risanamento conservativo

3 - Ristrutturazione interna

4 - Conferma dello stato di fatto

5 - Ristrutturazione edilizia

6 - Trasformazione per riqualificazione ambientale

7 - Demolizione

---

**GRADO DI INTERVENTO SULLE FACCIATE**

1 - Restauro con obbligo di ridefinizione progettuale degli elementi in contrasto o delle superfetazioni

2 - Rifacimento con ripristino elementi compositivi originari

3 - Riprogettazione

---

**AUTORIZZAZIONE**

Per unità minima di intervento

Per Piano unitario di intervento

---

**DESTINAZIONE D'USO**

1 - Residenziale

p.t.

altri piani

2 - Servizi alla residenza

3 - Commerciale o terziaria

4 - Rurale ( stalla, deposito, fienile )

5 - Pubblico o di uso pubblico

6 - Religiosa

---

**PRESCRIZIONI SPECIFICHE**

Eliminazione elementi in contrasto

**PRESCRIZIONI SPECIFICHE DI INTERVENTO**    *Porzione n° 156b*

---

**INTERVENTO**

Operazione urbanistica

Operazione edilizia

---

**GRADO DI INTERVENTO SUGLI EDIFICI**

1 - Restauro

2 - Risanamento conservativo

3 - Ristrutturazione interna

4 - Conferma dello stato di fatto

5 - Ristrutturazione edilizia

6 - Trasformazione per riqualificazione ambientale

7 - Demolizione

---

**GRADO DI INTERVENTO SULLE FACCIATE**

1 - Restauro con obbligo di ridefinizione progettuale degli elementi in contrasto o delle superfetazioni

2 - Rifacimento con ripristino elementi compositivi originari

3 - Riprogettazione

---

**AUTORIZZAZIONE**

Per unità minima di intervento

Per Piano unitario di intervento

---

**DESTINAZIONE D'USO**

1 - Residenziale

p.t.

2 - Servizi alla residenza

altri piani

3 - Commerciale o terziaria

4 - Rurale ( stalla, deposito, fienile )

5 - Pubblico o di uso pubblico

6 - Religiosa

---

**PRESCRIZIONI SPECIFICHE**

Eliminazione elementi in contrasto

## **PRESCRIZIONI SPECIFICHE DI INTERVENTO Porzione n° 156c**

---

### **INTERVENTO**

Operazione urbanistica

Operazione edilizia

---

### **GRADO DI INTERVENTO SUGLI EDIFICI**

1 - Restauro

2 - Risanamento conservativo

3 - Ristrutturazione interna

4 - Conferma dello stato di fatto

5 - Ristrutturazione edilizia

6 - Trasformazione per riqualificazione ambientale

7 - Demolizione

---

### **GRADO DI INTERVENTO SULLE FACCIATE**

1 - Restauro con obbligo di ridefinizione progettuale degli elementi in contrasto o delle superfetazioni

2 - Rifacimento con ripristino elementi compositivi originari

3 - Riprogettazione

---

### **AUTORIZZAZIONE**

Per unità minima di intervento

Per Piano unitario di intervento

---

### **DESTINAZIONE D'USO**

1 - Residenziale

p.t.

altri piani

2 - Servizi alla residenza

3 - Commerciale o terziaria

4 - Rurale ( stalla, deposito, fienile )

5 - Pubblico o di uso pubblico

6 - Religiosa

---

### **PRESCRIZIONI SPECIFICHE**

Eliminazione elementi in contrasto

## **PRESCRIZIONI SPECIFICHE DI INTERVENTO Porzione n° 156d**

---

### **INTERVENTO**

Operazione urbanistica

Operazione edilizia

---

### **GRADO DI INTERVENTO SUGLI EDIFICI**

1 - Restauro

2 - Risanamento conservativo

3 - Ristrutturazione interna

4 - Conferma dello stato di fatto

5 - Ristrutturazione edilizia

6 - Trasformazione per riqualificazione ambientale

7 - Demolizione

---

### **GRADO DI INTERVENTO SULLE FACCIATE**

1 - Restauro con obbligo di ridefinizione progettuale degli elementi in contrasto o delle superfetazioni

2 - Rifacimento con ripristino elementi compositivi originari

3 - Riprogettazione

---

### **AUTORIZZAZIONE**

Per unità minima di intervento

Per Piano unitario di intervento

---

### **DESTINAZIONE D'USO**

1 - Residenziale

p.t.

altri piani

2 - Servizi alla residenza

3 - Commerciale o terziaria

4 - Rurale ( stalla, deposito, fienile )

5 - Pubblico o di uso pubblico

6 - Religiosa

---

### **PRESCRIZIONI SPECIFICHE**

Eliminazione elementi in contrasto

**PRESCRIZIONI SPECIFICHE DI INTERVENTO Porzione n° 156e**

---

**INTERVENTO**

Operazione urbanistica

Operazione edilizia

---

**GRADO DI INTERVENTO SUGLI EDIFICI**

1 - Restauro

2 - Risanamento conservativo

3 - Ristrutturazione interna

4 - Conferma dello stato di fatto

5 - Ristrutturazione edilizia

6 - Trasformazione per riqualificazione ambientale

7 - Demolizione

---

**GRADO DI INTERVENTO SULLE FACCIATE**

1 - Restauro con obbligo di ridefinizione progettuale degli elementi in contrasto o delle superfetazioni

2 - Rifacimento con ripristino elementi compositivi originari

3 - Riprogettazione

---

**AUTORIZZAZIONE**

Per unità minima di intervento

Per Piano unitario di intervento

---

**DESTINAZIONE D'USO**

1 - Residenziale

p.t.

altri piani

2 - Servizi alla residenza

3 - Commerciale o terziaria

4 - Rurale ( stalla, deposito, fienile )

5 - Pubblico o di uso pubblico

6 - Religiosa

---

**PRESCRIZIONI SPECIFICHE**

Eliminazione elementi in contrasto

**PRESCRIZIONI SPECIFICHE DI INTERVENTO**    *Porzione n° 156f*

---

**INTERVENTO**

Operazione urbanistica

Operazione edilizia

---

**GRADO DI INTERVENTO SUGLI EDIFICI**

1 - Restauro

2 - Risanamento conservativo

3 - Ristrutturazione interna

4 - Conferma dello stato di fatto

5 - Ristrutturazione edilizia

6 - Trasformazione per riqualificazione ambientale

7 - Demolizione

---

**GRADO DI INTERVENTO SULLE FACCIATE**

1 - Restauro con obbligo di ridefinizione progettuale degli elementi in contrasto o delle superfetazioni

2 - Rifacimento con ripristino elementi compositivi originari

3 - Riprogettazione

---

**AUTORIZZAZIONE**

Per unità minima di intervento

Per Piano unitario di intervento

---

**DESTINAZIONE D'USO**

1 - Residenziale

p.t.

2 - Servizi alla residenza

altri piani

3 - Commerciale o terziaria

4 - Rurale ( stalla, deposito, fienile )

5 - Pubblico o di uso pubblico

6 - Religiosa

---

**PRESCRIZIONI SPECIFICHE**

Eliminazione elementi in contrasto



---

**INTERVENTO**

Operazione urbanistica

Operazione edilizia

---

**GRADO DI INTERVENTO SUGLI EDIFICI**

1 - Restauro

2 - Risanamento conservativo

3 - Ristrutturazione interna

4 - Conferma dello stato di fatto

5 - Ristrutturazione edilizia

6 - Trasformazione per riqualificazione ambientale

7 - Demolizione

---

**GRADO DI INTERVENTO SULLE FACCIATE**

1 - Restauro con obbligo di ridefinizione progettuale degli elementi in contrasto o delle superfetazioni

2 - Rifacimento con ripristino elementi compositivi originari

3 - Riprogettazione

---

**AUTORIZZAZIONE**

Per unità minima di intervento

Per Piano unitario di intervento

---

**DESTINAZIONE D' USO**

1 - Residenziale

p.t.

2 - Servizi alla residenza

altri piani

3 - Commerciale o terziaria

4 - Rurale ( stalla, deposito, fienile )

5 - Pubblico o di uso pubblico

6 - Religiosa

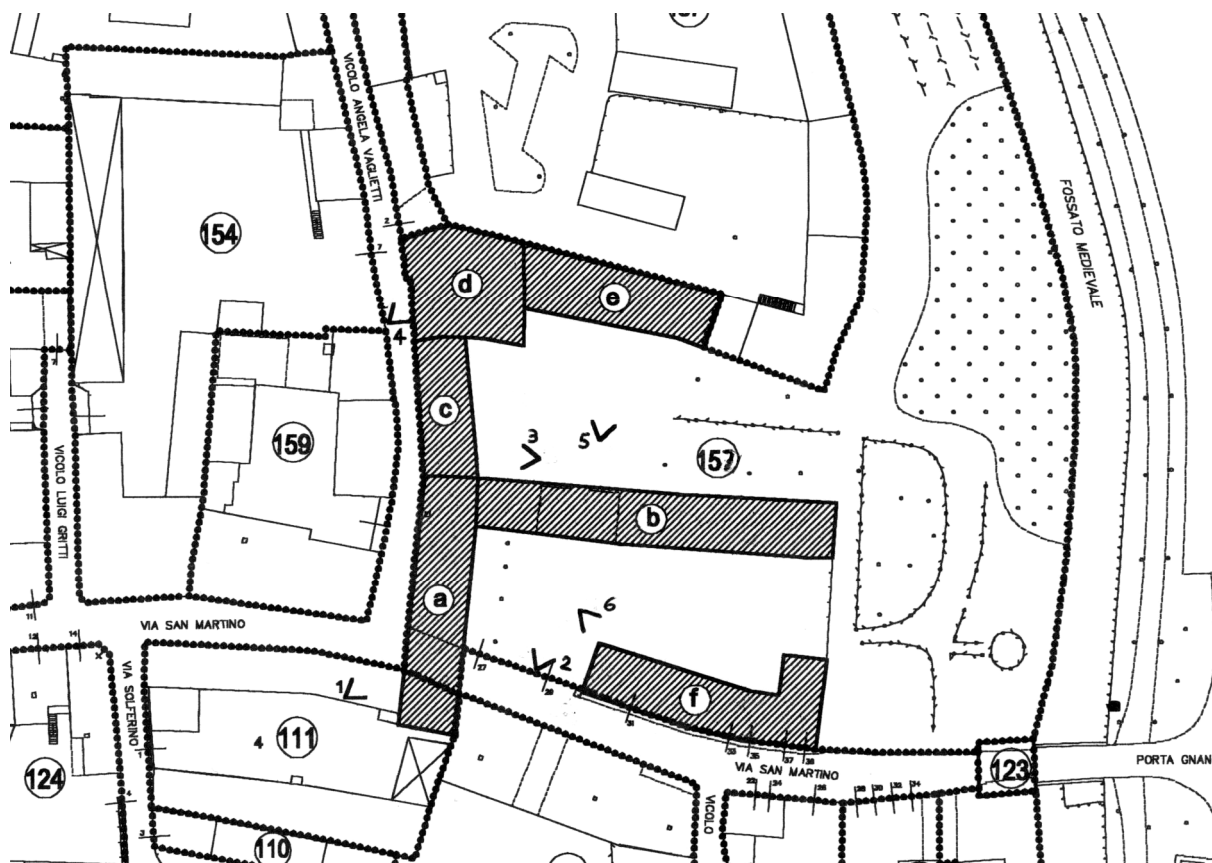
---

**PRESCRIZIONI SPECIFICHE**

Eliminazione elementi in contrasto

**IDENTIFICAZIONE**

Dati catastali Ubicazione: via S. Martino 27-29-31-33-35-37-39	Mappale n°
Descrizione elementi tipologici generali	palazzo articolato in 2 corpi ortogonali in sistema a due corti aperte, in assetto originario; accesso pedonale filtrato da passaggi coperti e condominiale promiscuo.
Datazione impianto originario	impianto XVIII secolo su preesistenze del XVI secolo
Datazione interventi successivi	XX secolo
Numero unità immobiliari	5 residenziali (escluse u. terziarie)
Numero degli abitanti	14
Aree aperte	giardino di rilevanza storico ambientale, vincolato ai sensi della L. 1089/39 e 1497/39; cortile in terra battuta e ghiaia – cemento – asfalto; recinzioni con cancellata in metallo, muro in pietra e muretto in cemento con rete metallica.



**PRESCRIZIONI SPECIFICHE DI INTERVENTO Porzione n° 157a**

---

**INTERVENTO**

Operazione urbanistica

Operazione edilizia

**GRADO DI INTERVENTO SUGLI EDIFICI**

1 - Restauro

2 - Risanamento conservativo

3 - Ristrutturazione interna

4 - Conferma dello stato di fatto

5 - Ristrutturazione edilizia

6 - Trasformazione per riqualificazione ambientale

7 - Demolizione

**GRADO DI INTERVENTO SULLE FACCIATE**

1 - Restauro con obbligo di ridefinizione progettuale degli elementi in contrasto o delle superfetazioni

2 - Rifacimento con ripristino elementi compositivi originari

3 - Riprogettazione

**AUTORIZZAZIONE**

Per unità minima di intervento

Per Piano unitario di intervento

**DESTINAZIONE D'USO**

1 - Residenziale

p.t.

altri piani

2 - Servizi alla residenza

3 - Commerciale o terziaria

4 - Rurale ( stalla, deposito, fienile )

5 - Pubblico o di uso pubblico

6 - Religiosa

**PRESCRIZIONI SPECIFICHE**

Eliminazione elementi in contrasto

**PRESCRIZIONI SPECIFICHE DI INTERVENTO**    *Porzione n° 157b*

---

**INTERVENTO**

Operazione urbanistica

Operazione edilizia

**GRADO DI INTERVENTO SUGLI EDIFICI**

1 - Restauro

2 - Risanamento conservativo

3 - Ristrutturazione interna

4 - Conferma dello stato di fatto

5 - Ristrutturazione edilizia

6 - Trasformazione per riqualificazione ambientale

7 - Demolizione

**GRADO DI INTERVENTO SULLE FACCIATE**

1 - Restauro con obbligo di ridefinizione progettuale degli elementi in contrasto o delle superfetazioni

2 - Rifacimento con ripristino elementi compositivi originari

3 - Riprogettazione

**AUTORIZZAZIONE**

Per unità minima di intervento

Per Piano unitario di intervento

**DESTINAZIONE D'USO**

1 - Residenziale

p.t.

altri piani

2 - Servizi alla residenza

3 - Commerciale o terziaria

4 - Rurale ( stalla, deposito, fienile )

5 - Pubblico o di uso pubblico

6 - Religiosa

**PRESCRIZIONI SPECIFICHE**

Eliminazione elementi in contrasto

**PRESCRIZIONI SPECIFICHE DI INTERVENTO Porzione n° 157c**

---

**INTERVENTO**

Operazione urbanistica

Operazione edilizia

---

**GRADO DI INTERVENTO SUGLI EDIFICI**

1 - Restauro

2 - Risanamento conservativo

3 - Ristrutturazione interna

4 - Conferma dello stato di fatto

5 - Ristrutturazione edilizia

6 - Trasformazione per riqualificazione ambientale

7 - Demolizione

---

**GRADO DI INTERVENTO SULLE FACCIATE**

1 - Restauro con obbligo di ridefinizione progettuale degli elementi in contrasto o delle superfetazioni

2 - Rifacimento con ripristino elementi compositivi originari

3 - Riprogettazione

---

**AUTORIZZAZIONE**

Per unità minima di intervento

Per Piano unitario di intervento

---

**DESTINAZIONE D'USO**

1 - Residenziale

p.t.

2 - Servizi alla residenza

altri piani

3 - Commerciale o terziaria

4 - Rurale ( stalla, deposito, fienile )

5 - Pubblico o di uso pubblico

6 - Religiosa

---

**PRESCRIZIONI SPECIFICHE**

Eliminazione elementi in contrasto

## **PRESCRIZIONI SPECIFICHE DI INTERVENTO Porzione n° 157d**

---

### **INTERVENTO**

Operazione urbanistica

Operazione edilizia

---

### **GRADO DI INTERVENTO SUGLI EDIFICI**

1 - Restauro

2 - Risanamento conservativo

3 - Ristrutturazione interna

4 - Conferma dello stato di fatto

5 - Ristrutturazione edilizia

6 - Trasformazione per riqualificazione ambientale

7 - Demolizione

---

### **GRADO DI INTERVENTO SULLE FACCIATE**

1 - Restauro con obbligo di ridefinizione progettuale degli elementi in contrasto o delle superfetazioni

2 - Rifacimento con ripristino elementi compositivi originari

3 - Riprogettazione

---

### **AUTORIZZAZIONE**

Per unità minima di intervento

Per Piano unitario di intervento

---

### **DESTINAZIONE D'USO**

1 - Residenziale

p.t.

altri piani

2 - Servizi alla residenza

3 - Commerciale o terziaria

4 - Rurale ( stalla, deposito, fienile )

5 - Pubblico o di uso pubblico

6 - Religiosa

---

### **PRESCRIZIONI SPECIFICHE**

Eliminazione elementi in contrasto

**PRESCRIZIONI SPECIFICHE DI INTERVENTO Porzione n° 157e**

---

**INTERVENTO**

Operazione urbanistica

Operazione edilizia

---

**GRADO DI INTERVENTO SUGLI EDIFICI**

5

- 1 - Restauro
- 2 - Risanamento conservativo
- 3 - Ristrutturazione interna
- 4 - Conferma dello stato di fatto
- 5 - Ristrutturazione edilizia
- 6 - Trasformazione per riqualificazione ambientale
- 7 - Demolizione

---

**GRADO DI INTERVENTO SULLE FACCIATE**

- 1 - Restauro con obbligo di ridefinizione progettuale degli elementi in contrasto o delle superfetazioni
- 2 - Rifacimento con ripristino elementi compositivi originari
- 3 - Riprogettazione

---

**AUTORIZZAZIONE**

Per unità minima di intervento

Per Piano unitario di intervento

---

**DESTINAZIONE D'USO**

- 1 - Residenziale p.t.  1
- 2 - Servizi alla residenza altri piani  1
- 3 - Commerciale o terziaria
- 4 - Rurale ( stalla, deposito, fienile )
- 5 - Pubblico o di uso pubblico
- 6 - Religiosa

---

**PRESCRIZIONI SPECIFICHE**

Eliminazione elementi in contrasto

---

**PRESCRIZIONI SPECIFICHE DI INTERVENTO Porzione n° 157f**

---

**INTERVENTO**

Operazione urbanistica

Operazione edilizia

---

**GRADO DI INTERVENTO SUGLI EDIFICI**

1 - Restauro

2 - Risanamento conservativo

3 - Ristrutturazione interna

4 - Conferma dello stato di fatto

5 - Ristrutturazione edilizia

6 - Trasformazione per riqualificazione ambientale

7 - Demolizione

---

**GRADO DI INTERVENTO SULLE FACCIATE**

1 - Restauro con obbligo di ridefinizione progettuale degli elementi in contrasto o delle superfetazioni

2 - Rifacimento con ripristino elementi compositivi originari

3 - Riprogettazione

---

**AUTORIZZAZIONE**

Per unità minima di intervento

Per Piano unitario di intervento

---

**DESTINAZIONE D'USO**

1 - Residenziale

p.t.

2 - Servizi alla residenza

altri piani

3 - Commerciale o terziaria

4 - Rurale ( stalla, deposito, fienile )

5 - Pubblico o di uso pubblico

6 - Religiosa

---

**PRESCRIZIONI SPECIFICHE**

Eliminazione elementi in contrasto



**IDENTIFICAZIONE**

Dati catastali Ubicazione: Via A. Taglietti 1 – 3 - 5	Mappale n°
Descrizione elementi tipologici generali	impianto con corte interna chiusa, corpo principale a “palazzina” in schiera edilizia rettangolare ed in assetto originario. Corpi secondari in fregio alla via e/o in affaccio sulla corte.
Datazione impianto originario	XIX sec., esistente al 1853.
Datazione interventi successivi	XX sec., anni '20, '60, '70 / '80, '90
Numero unità immobiliari	
Numero degli abitanti	
Aree aperte	cortile con pavimentazione in pietra a lastre tipo “opus incertum”. Recinzione con cancellata metallica.



**PRESCRIZIONI SPECIFICHE DI INTERVENTO Porzione n° 158a**

---

**INTERVENTO**

Operazione urbanistica

Operazione edilizia

---

**GRADO DI INTERVENTO SUGLI EDIFICI**

1 - Restauro

2 - Risanamento conservativo

3 - Ristrutturazione interna

4 - Conferma dello stato di fatto

5 - Ristrutturazione edilizia

6 - Trasformazione per riqualificazione ambientale

7 - Demolizione

---

**GRADO DI INTERVENTO SULLE FACCIATE**

1 - Restauro con obbligo di ridefinizione progettuale degli elementi in contrasto o delle superfetazioni

2 - Rifacimento con ripristino elementi compositivi originari

3 - Riprogettazione

---

**AUTORIZZAZIONE**

Per unità minima di intervento

Per Piano unitario di intervento

---

**DESTINAZIONE D'USO**

1 - Residenziale

p.t.

2 - Servizi alla residenza

altri piani

3 - Commerciale o terziaria

4 - Rurale ( stalla, deposito, fienile )

5 - Pubblico o di uso pubblico

6 - Religiosa

---

**PRESCRIZIONI SPECIFICHE**

Eliminazione elementi in contrasto

**PRESCRIZIONI SPECIFICHE DI INTERVENTO Porzione n° 158b**

---

**INTERVENTO**

Operazione urbanistica

Operazione edilizia

---

**GRADO DI INTERVENTO SUGLI EDIFICI**

1 - Restauro

2 - Risanamento conservativo

3 - Ristrutturazione interna

4 - Conferma dello stato di fatto

5 - Ristrutturazione edilizia

6 - Trasformazione per riqualificazione ambientale

7 - Demolizione

---

**GRADO DI INTERVENTO SULLE FACCIATE**

1 - Restauro con obbligo di ridefinizione progettuale degli elementi in contrasto o delle superfetazioni

2 - Rifacimento con ripristino elementi compositivi originari

3 - Riprogettazione

---

**AUTORIZZAZIONE**

Per unità minima di intervento

Per Piano unitario di intervento

---

**DESTINAZIONE D'USO**

1 - Residenziale

p.t.

2 - Servizi alla residenza

altri piani

3 - Commerciale o terziaria

4 - Rurale ( stalla, deposito, fienile )

5 - Pubblico o di uso pubblico

6 - Religiosa

---

**PRESCRIZIONI SPECIFICHE**

Eliminazione elementi in contrasto

**PRESCRIZIONI SPECIFICHE DI INTERVENTO**    *Porzione n° 158c*

---

**INTERVENTO**

Operazione urbanistica

Operazione edilizia

---

**GRADO DI INTERVENTO SUGLI EDIFICI**

1 - Restauro

2 - Risanamento conservativo

3 - Ristrutturazione interna

4 - Conferma dello stato di fatto

5 - Ristrutturazione edilizia

6 - Trasformazione per riqualificazione ambientale

7 - Demolizione

---

**GRADO DI INTERVENTO SULLE FACCIATE**

1 - Restauro con obbligo di ridefinizione progettuale degli elementi in contrasto o delle superfetazioni

2 - Rifacimento con ripristino elementi compositivi originari

3 - Riprogettazione

---

**AUTORIZZAZIONE**

Per unità minima di intervento

Per Piano unitario di intervento

---

**DESTINAZIONE D'USO**

1 - Residenziale

p.t.

2 - Servizi alla residenza

altri piani

3 - Commerciale o terziaria

4 - Rurale ( stalla, deposito, fienile )

5 - Pubblico o di uso pubblico

6 - Religiosa

---

**PRESCRIZIONI SPECIFICHE**

Eliminazione elementi in contrasto

**PRESCRIZIONI SPECIFICHE DI INTERVENTO Porzione n° 158d**

---

**INTERVENTO**

Operazione urbanistica

Operazione edilizia

---

**GRADO DI INTERVENTO SUGLI EDIFICI**

1 - Restauro

2 - Risanamento conservativo

3 - Ristrutturazione interna

4 - Conferma dello stato di fatto

5 - Ristrutturazione edilizia

6 - Trasformazione per riqualificazione ambientale

7 - Demolizione

---

**GRADO DI INTERVENTO SULLE FACCIATE**

1 - Restauro con obbligo di ridefinizione progettuale degli elementi in contrasto o delle superfetazioni

2 - Rifacimento con ripristino elementi compositivi originari

3 - Riprogettazione

---

**AUTORIZZAZIONE**

Per unità minima di intervento

Per Piano unitario di intervento

---

**DESTINAZIONE D'USO**

1 - Residenziale

p.t.

2 - Servizi alla residenza

altri piani

3 - Commerciale o terziaria

4 - Rurale ( stalla, deposito, fienile )

5 - Pubblico o di uso pubblico

6 - Religiosa

---

**PRESCRIZIONI SPECIFICHE**

Eliminazione elementi in contrasto

COMUNE DI COLOGNO AL SERIO

SCHEDA N° 1	
<b>Denominazione</b>	Nucleo di Fornasette.
<b>Identificazione</b>	mappale n° via n°
<b>Descrizione dei caratteri tipologici generali</b>	Borgo storico costituito da edifici rurali aggregati a definire corti chiuse. Separato l'oratorio di S. Anna.
<b>Datazione impianto originario</b>	L'impianto può essere fatto risalire al XIII-XIV secolo, anche se gli edifici attuali riportano tracce sino al XVI secolo.
<b>Datazione interventi successivi</b>	Numerosi interventi, specialmente nel XX secolo hanno in parte modificato l'originario aspetto del nucleo.
<b>Numero unità immobiliari</b>	-
<b>Numero degli abitanti</b>	-
<b>Aree aperte</b>	Cortile sterrato in terra battuta con inserti in cemento e tratti in ghiaietto



## Prescrizioni specifiche di intervento

### PORZIONE N° 1.1

<b>INTERVENTO</b>	<input type="checkbox"/>	1. Operazione urbanistica
	<input checked="" type="checkbox"/>	2. Operazione edilizia
<b>GRADO DI INTERVENTO SUGLI EDIFICI</b>	<input type="checkbox"/>	1. Restauro
	<input type="checkbox"/>	2. Risanamento conservativo
	<input type="checkbox"/>	3. Ristrutturazione interna
	<input checked="" type="checkbox"/>	4. Conferma dello stato di fatto
	<input type="checkbox"/>	5. Ristrutturazione edilizia
	<input type="checkbox"/>	6. Trasformazione per riqualificazione ambientale
	<input type="checkbox"/>	7. Demolizione
<b>GRADO DI INTERVENTO SULLE FACCIATE</b>	<input type="checkbox"/>	1. Restauro con obbligo di ridefinizione progettuale degli elementi in contrasto
	<input type="checkbox"/>	2. Rifacimento con ripristino degli elementi compositivi originari
	<input type="checkbox"/>	3. Riprogettazione
<b>AUTORIZZAZIONE</b>	<input checked="" type="checkbox"/>	1. Per unità minima di intervento
	<input type="checkbox"/>	2. Per piano unitario di intervento
<b>DESTINAZIONE D'USO DI INTERVENTO</b>	<input type="checkbox"/>	1. Residenza
	<input type="checkbox"/>	2. Servizio alla residenza
	<input type="checkbox"/>	3. Rurale (stalla, deposito, fienile)
	<input type="checkbox"/>	4. Pubblico o di uso pubblico
	<input checked="" type="checkbox"/>	5. Religioso
<b>PRESCRIZIONI SPECIFICHE</b>		eliminazione elementi in contrasto

## Prescrizioni specifiche di intervento

### PORZIONE N° 1.2

<b>INTERVENTO</b>	<input type="checkbox"/>	1. Operazione urbanistica
	<input checked="" type="checkbox"/>	2. Operazione edilizia
<b>GRADO DI INTERVENTO SUGLI EDIFICI</b>	<input type="checkbox"/>	1. Restauro
	<input type="checkbox"/>	2. Risanamento conservativo
	<input checked="" type="checkbox"/>	3. Ristrutturazione interna
	<input type="checkbox"/>	4. Conferma dello stato di fatto
	<input type="checkbox"/>	5. Ristrutturazione edilizia
	<input type="checkbox"/>	6. Trasformazione per riqualificazione ambientale
	<input type="checkbox"/>	7. Demolizione
<b>GRADO DI INTERVENTO SULLE FACCIATE</b>	<input type="checkbox"/>	1. Restauro con obbligo di ridefinizione progettuale degli elementi in contrasto
	<input checked="" type="checkbox"/>	2. Rifacimento con ripristino degli elementi compositivi originari
	<input type="checkbox"/>	3. Riprogettazione
<b>AUTORIZZAZIONE</b>	<input checked="" type="checkbox"/>	1. Per unità minima di intervento
	<input type="checkbox"/>	2. Per piano unitario di intervento
<b>DESTINAZIONE D'USO DI INTERVENTO</b>	<input checked="" type="checkbox"/>	1. Residenza
	<input type="checkbox"/>	2. Servizio alla residenza
	<input type="checkbox"/>	3. Rurale (stalla, deposito, fienile)
	<input type="checkbox"/>	4. Pubblico o di uso pubblico
	<input type="checkbox"/>	5. Religioso
<b>PRESCRIZIONI SPECIFICHE</b>		eliminazione elementi in contrasto



## Prescrizioni specifiche di intervento

### PORZIONE N° 1.3

<b>INTERVENTO</b>	<input type="checkbox"/>	1. Operazione urbanistica
	<input checked="" type="checkbox"/>	2. Operazione edilizia
<b>GRADO DI INTERVENTO SUGLI EDIFICI</b>	<input type="checkbox"/>	1. Restauro
	<input type="checkbox"/>	2. Risanamento conservativo
	<input type="checkbox"/>	3. Ristrutturazione interna
	<input checked="" type="checkbox"/>	4. Conferma dello stato di fatto
	<input type="checkbox"/>	5. Ristrutturazione edilizia
	<input type="checkbox"/>	6. Trasformazione per riqualificazione ambientale
	<input type="checkbox"/>	7. Demolizione
<b>GRADO DI INTERVENTO SULLE FACCIATE</b>	<input type="checkbox"/>	1. Restauro con obbligo di ridefinizione progettuale degli elementi in contrasto
	<input type="checkbox"/>	2. Rifacimento con ripristino degli elementi compositivi originari
	<input type="checkbox"/>	3. Riprogettazione
<b>AUTORIZZAZIONE</b>	<input checked="" type="checkbox"/>	1. Per unità minima di intervento
	<input type="checkbox"/>	2. Per piano unitario di intervento
<b>DESTINAZIONE D'USO DI INTERVENTO</b>	<input checked="" type="checkbox"/>	1. Residenza
	<input type="checkbox"/>	2. Servizio alla residenza
	<input type="checkbox"/>	3. RURALE (stalla, deposito, fienile)
	<input type="checkbox"/>	4. Pubblico o di uso pubblico
	<input type="checkbox"/>	5. Religioso
<b>PRESCRIZIONI SPECIFICHE</b>		eliminazione elementi in contrasto

## Prescrizioni specifiche di intervento

### PORZIONE N° 1.4

<b>INTERVENTO</b>	<input type="checkbox"/>	1. Operazione urbanistica
	<input checked="" type="checkbox"/>	2. Operazione edilizia
<b>GRADO DI INTERVENTO SUGLI EDIFICI</b>	<input type="checkbox"/>	1. Restauro
	<input type="checkbox"/>	2. Risanamento conservativo
	<input type="checkbox"/>	3. Ristrutturazione interna
	<input type="checkbox"/>	4. Conferma dello stato di fatto
	<input type="checkbox"/>	5. Ristrutturazione edilizia
	<input checked="" type="checkbox"/>	6. Trasformazione per riqualificazione ambientale
	<input type="checkbox"/>	7. Demolizione
<b>GRADO DI INTERVENTO SULLE FACCIATE</b>	<input type="checkbox"/>	1. Restauro con obbligo di ridefinizione progettuale degli elementi in contrasto
	<input type="checkbox"/>	2. Rifacimento con ripristino degli elementi compositivi originari
	<input checked="" type="checkbox"/>	3. Riprogettazione
<b>AUTORIZZAZIONE</b>	<input checked="" type="checkbox"/>	1. Per unità minima di intervento
	<input type="checkbox"/>	2. Per piano unitario di intervento
<b>DESTINAZIONE D'USO DI INTERVENTO</b>	<input checked="" type="checkbox"/>	1. Residenza
	<input type="checkbox"/>	2. Servizio alla residenza
	<input type="checkbox"/>	3. Commerciale o terziario
	<input type="checkbox"/>	4. Pubblico o di uso pubblico
	<input type="checkbox"/>	5. Religioso
<b>PRESCRIZIONI SPECIFICHE</b>		eliminazione elementi in contrasto

## Prescrizioni specifiche di intervento

### PORZIONE N° 1.5

<b>INTERVENTO</b>	<input checked="" type="checkbox"/>	1. Operazione urbanistica
	<input type="checkbox"/>	2. Operazione edilizia
<b>GRADO DI INTERVENTO SUGLI EDIFICI</b>	<input type="checkbox"/>	1. Restauro
	<input type="checkbox"/>	2. Risanamento conservativo
	<input type="checkbox"/>	3. Ristrutturazione interna
	<input type="checkbox"/>	4. Conferma dello stato di fatto
	<input checked="" type="checkbox"/>	5. Ristrutturazione edilizia
	<input type="checkbox"/>	6. Trasformazione per riqualificazione ambientale
	<input type="checkbox"/>	7. Demolizione
<b>GRADO DI INTERVENTO SULLE FACCIATE</b>	<input type="checkbox"/>	1. Restauro con obbligo di ridefinizione progettuale degli elementi in contrasto
	<input checked="" type="checkbox"/>	2. Rifacimento con ripristino degli elementi compositivi originari
	<input type="checkbox"/>	3. Riprogettazione
<b>AUTORIZZAZIONE</b>	<input type="checkbox"/>	1. Per unità minima di intervento
	<input checked="" type="checkbox"/>	2. Per piano unitario di intervento
<b>DESTINAZIONE D'USO DI INTERVENTO</b>	<input checked="" type="checkbox"/>	1. Residenza
	<input type="checkbox"/>	2. Servizio alla residenza
	<input type="checkbox"/>	3. Commerciale o terziario
	<input type="checkbox"/>	4. Pubblico o di uso pubblico
	<input type="checkbox"/>	5. Religioso
<b>PRESCRIZIONI SPECIFICHE</b>		eliminazione elementi in contrasto

## Prescrizioni specifiche di intervento

### PORZIONE N° 1.5

<b>INTERVENTO</b>	<input checked="" type="checkbox"/>	1. Operazione urbanistica
	<input type="checkbox"/>	2. Operazione edilizia
<b>GRADO DI INTERVENTO SUGLI EDIFICI</b>	<input type="checkbox"/>	1. Restauro
	<input type="checkbox"/>	2. Risanamento conservativo
	<input type="checkbox"/>	3. Ristrutturazione interna
	<input type="checkbox"/>	4. Conferma dello stato di fatto
	<input checked="" type="checkbox"/>	5. Ristrutturazione edilizia
	<input type="checkbox"/>	6. Trasformazione per riqualificazione ambientale
	<input type="checkbox"/>	7. Demolizione
<b>GRADO DI INTERVENTO SULLE FACCIATE</b>	<input type="checkbox"/>	1. Restauro con obbligo di ridefinizione progettuale degli elementi in contrasto
	<input checked="" type="checkbox"/>	2. Rifacimento con ripristino degli elementi compositivi originari
	<input type="checkbox"/>	3. Riprogettazione
<b>AUTORIZZAZIONE</b>	<input type="checkbox"/>	1. Per unità minima di intervento
	<input checked="" type="checkbox"/>	2. Per piano unitario di intervento
<b>DESTINAZIONE D'USO DI INTERVENTO</b>	<input checked="" type="checkbox"/>	1. Residenza
	<input type="checkbox"/>	2. Servizio alla residenza
	<input type="checkbox"/>	3. Commerciale o terziario
	<input type="checkbox"/>	4. Pubblico o di uso pubblico
	<input type="checkbox"/>	5. Religioso
<b>PRESCRIZIONI SPECIFICHE</b>		eliminazione elementi in contrasto

## Prescrizioni specifiche di intervento

### PORZIONE N° 1.6

<b>INTERVENTO</b>	<input type="checkbox"/>	1. Operazione urbanistica
	<input checked="" type="checkbox"/>	2. Operazione edilizia
<b>GRADO DI INTERVENTO SUGLI EDIFICI</b>	<input type="checkbox"/>	1. Restauro
	<input type="checkbox"/>	2. Risanamento conservativo
	<input checked="" type="checkbox"/>	3. Ristrutturazione interna
	<input type="checkbox"/>	4. Conferma dello stato di fatto
	<input type="checkbox"/>	5. Ristrutturazione edilizia
	<input type="checkbox"/>	6. Trasformazione per riqualificazione ambientale
	<input type="checkbox"/>	7. Demolizione
<b>GRADO DI INTERVENTO SULLE FACCIATE</b>	<input type="checkbox"/>	1. Restauro con obbligo di ridefinizione progettuale degli elementi in contrasto
	<input checked="" type="checkbox"/>	2. Rifacimento con ripristino degli elementi compositivi originari
	<input type="checkbox"/>	3. Riprogettazione
<b>AUTORIZZAZIONE</b>	<input checked="" type="checkbox"/>	1. Per unità minima di intervento
	<input type="checkbox"/>	2. Per piano unitario di intervento
<b>DESTINAZIONE D'USO DI INTERVENTO</b>	<input checked="" type="checkbox"/>	1. Residenza
	<input checked="" type="checkbox"/>	2. Servizio alla residenza
	<input type="checkbox"/>	3. Rurale (stalla, deposito, fienile)
	<input type="checkbox"/>	4. Pubblico o di uso pubblico
	<input type="checkbox"/>	5. Religioso
<b>PRESCRIZIONI SPECIFICHE</b>		eliminazione elementi in contrasto

## Prescrizioni specifiche di intervento

### PORZIONE N° 1.7

<b>INTERVENTO</b>	<input type="checkbox"/>	1. Operazione urbanistica
	<input checked="" type="checkbox"/>	2. Operazione edilizia
<b>GRADO DI INTERVENTO SUGLI EDIFICI</b>	<input type="checkbox"/>	1. Restauro
	<input type="checkbox"/>	2. Risanamento conservativo
	<input type="checkbox"/>	3. Ristrutturazione interna
	<input type="checkbox"/>	4. Conferma dello stato di fatto
	<input checked="" type="checkbox"/>	5. Ristrutturazione edilizia
	<input type="checkbox"/>	6. Trasformazione per riqualificazione ambientale
	<input type="checkbox"/>	7. Demolizione
<b>GRADO DI INTERVENTO SULLE FACCIATE</b>	<input type="checkbox"/>	1. Restauro con obbligo di ridefinizione progettuale degli elementi in contrasto
	<input checked="" type="checkbox"/>	2. Rifacimento con ripristino degli elementi compositivi originari
	<input type="checkbox"/>	3. Riprogettazione
<b>AUTORIZZAZIONE</b>	<input checked="" type="checkbox"/>	1. Per unità minima di intervento
	<input type="checkbox"/>	2. Per piano unitario di intervento
<b>DESTINAZIONE D'USO DI INTERVENTO</b>	<input checked="" type="checkbox"/>	1. Residenza
	<input type="checkbox"/>	2. Servizio alla residenza
	<input type="checkbox"/>	3. eliminazione elementi in contrasto
	<input type="checkbox"/>	4. Pubblico o di uso pubblico
	<input type="checkbox"/>	5. Religioso
<b>PRESCRIZIONI SPECIFICHE</b>		eliminazione elementi in contrasto

## Prescrizioni specifiche di intervento

### PORZIONE N° 1.8

<b>INTERVENTO</b>	<input type="checkbox"/>	1. Operazione urbanistica
	<input checked="" type="checkbox"/>	2. Operazione edilizia
<b>GRADO DI INTERVENTO SUGLI EDIFICI</b>	<input type="checkbox"/>	1. Restauro
	<input type="checkbox"/>	2. Risanamento conservativo
	<input type="checkbox"/>	3. Ristrutturazione interna
	<input type="checkbox"/>	4. Conferma dello stato di fatto
	<input checked="" type="checkbox"/>	5. Ristrutturazione edilizia
	<input type="checkbox"/>	6. Trasformazione per riqualificazione ambientale
	<input type="checkbox"/>	7. Demolizione
<b>GRADO DI INTERVENTO SULLE FACCIATE</b>	<input type="checkbox"/>	1. Restauro con obbligo di ridefinizione progettuale degli elementi in contrasto
	<input checked="" type="checkbox"/>	2. Rifacimento con ripristino degli elementi compositivi originari
	<input type="checkbox"/>	3. Riprogettazione
<b>AUTORIZZAZIONE</b>	<input checked="" type="checkbox"/>	1. Per unità minima di intervento
	<input type="checkbox"/>	2. Per piano unitario di intervento
<b>DESTINAZIONE D'USO DI INTERVENTO</b>	<input checked="" type="checkbox"/>	1. Residenza
	<input type="checkbox"/>	2. Servizio alla residenza
	<input type="checkbox"/>	3. RURALE (stalla, deposito, fienile)
	<input type="checkbox"/>	4. Pubblico o di uso pubblico
	<input type="checkbox"/>	5. Religioso
<b>PRESCRIZIONI SPECIFICHE</b>		eliminazione elementi in contrasto

## Prescrizioni specifiche di intervento

### PORZIONE N° 1.9

<b>INTERVENTO</b>	<input type="checkbox"/>	1. Operazione urbanistica
	<input checked="" type="checkbox"/>	2. Operazione edilizia
<b>GRADO DI INTERVENTO SUGLI EDIFICI</b>	<input type="checkbox"/>	1. Restauro
	<input type="checkbox"/>	2. Risanamento conservativo
	<input type="checkbox"/>	3. Ristrutturazione interna
	<input type="checkbox"/>	4. Conferma dello stato di fatto
	<input type="checkbox"/>	5. Ristrutturazione edilizia
	<input checked="" type="checkbox"/>	6. Trasformazione per riqualificazione ambientale
	<input type="checkbox"/>	7. Demolizione
<b>GRADO DI INTERVENTO SULLE FACCIATE</b>	<input type="checkbox"/>	1. Restauro con obbligo di ridefinizione progettuale degli elementi in contrasto
	<input type="checkbox"/>	2. Rifacimento con ripristino degli elementi compositivi originari
	<input type="checkbox"/>	3. Riprogettazione
<b>AUTORIZZAZIONE</b>	<input checked="" type="checkbox"/>	1. Per unità minima di intervento
	<input type="checkbox"/>	2. Per piano unitario di intervento
<b>DESTINAZIONE D'USO DI INTERVENTO</b>	<input type="checkbox"/>	1. Residenza
	<input checked="" type="checkbox"/>	2. Servizio alla residenza
	<input type="checkbox"/>	3. Commerciale o terziario
	<input type="checkbox"/>	4. Pubblico o di uso pubblico
	<input type="checkbox"/>	5. Religioso
<b>PRESCRIZIONI SPECIFICHE</b>		eliminazione elementi in contrasto



## Prescrizioni specifiche di intervento

### PORZIONE N° 1.10

<b>INTERVENTO</b>	<input type="checkbox"/>	1. Operazione urbanistica
	<input checked="" type="checkbox"/>	2. Operazione edilizia
<b>GRADO DI INTERVENTO SUGLI EDIFICI</b>	<input type="checkbox"/>	1. Restauro
	<input type="checkbox"/>	2. Risanamento conservativo
	<input checked="" type="checkbox"/>	3. Ristrutturazione interna
	<input type="checkbox"/>	4. Conferma dello stato di fatto
	<input type="checkbox"/>	5. Ristrutturazione edilizia
	<input type="checkbox"/>	6. Trasformazione per riqualificazione ambientale
	<input type="checkbox"/>	7. Demolizione
<b>GRADO DI INTERVENTO SULLE FACCIATE</b>	<input type="checkbox"/>	1. Restauro con obbligo di ridefinizione progettuale degli elementi in contrasto
	<input type="checkbox"/>	2. Rifacimento con ripristino degli elementi compositivi originari
	<input type="checkbox"/>	3. Riprogettazione
<b>AUTORIZZAZIONE</b>	<input checked="" type="checkbox"/>	1. Per unità minima di intervento
	<input type="checkbox"/>	2. Per piano unitario di intervento
<b>DESTINAZIONE D'USO DI INTERVENTO</b>	<input type="checkbox"/>	1. Residenza
	<input type="checkbox"/>	2. Servizio alla residenza
	<input checked="" type="checkbox"/>	3. Rurale (stalla, deposito, fienile)
	<input type="checkbox"/>	4. Pubblico o di uso pubblico
	<input type="checkbox"/>	5. Religioso
<b>PRESCRIZIONI SPECIFICHE</b>		

## Prescrizioni specifiche di intervento

### PORZIONE N° 1.11

<b>INTERVENTO</b>	<input type="checkbox"/>	1. Operazione urbanistica
	<input checked="" type="checkbox"/>	2. Operazione edilizia
<b>GRADO DI INTERVENTO SUGLI EDIFICI</b>	<input type="checkbox"/>	1. Restauro
	<input type="checkbox"/>	2. Risanamento conservativo
	<input type="checkbox"/>	3. Ristrutturazione interna
	<input type="checkbox"/>	4. Conferma dello stato di fatto
	<input checked="" type="checkbox"/>	5. Ristrutturazione edilizia
	<input type="checkbox"/>	6. Trasformazione per riqualificazione ambientale
	<input type="checkbox"/>	7. Demolizione
<b>GRADO DI INTERVENTO SULLE FACCIATE</b>	<input type="checkbox"/>	1. Restauro con obbligo di ridefinizione progettuale degli elementi in contrasto
	<input checked="" type="checkbox"/>	2. Rifacimento con ripristino degli elementi compositivi originari
	<input type="checkbox"/>	3. Riprogettazione
<b>AUTORIZZAZIONE</b>	<input checked="" type="checkbox"/>	1. Per unità minima di intervento
	<input type="checkbox"/>	2. Per piano unitario di intervento
<b>DESTINAZIONE D'USO DI INTERVENTO</b>	<input checked="" type="checkbox"/>	1. Residenza
	<input type="checkbox"/>	2. Servizio alla residenza
	<input type="checkbox"/>	3. Rurale (stalla, deposito, fienile)
	<input type="checkbox"/>	4. Pubblico o di uso pubblico
	<input type="checkbox"/>	5. Religioso
<b>PRESCRIZIONI SPECIFICHE</b>		eliminazione elementi in contrasto

## Prescrizioni specifiche di intervento

### PORZIONE N° 1.12

<b>INTERVENTO</b>	<input type="checkbox"/>	1. Operazione urbanistica
	<input checked="" type="checkbox"/>	2. Operazione edilizia
<b>GRADO DI INTERVENTO SUGLI EDIFICI</b>	<input type="checkbox"/>	1. Restauro
	<input checked="" type="checkbox"/>	2. Risanamento conservativo
	<input type="checkbox"/>	3. Ristrutturazione interna
	<input type="checkbox"/>	4. Conferma dello stato di fatto
	<input type="checkbox"/>	5. Ristrutturazione edilizia
	<input type="checkbox"/>	6. Trasformazione per riqualificazione ambientale
	<input type="checkbox"/>	7. Demolizione
<b>GRADO DI INTERVENTO SULLE FACCIATE</b>	<input type="checkbox"/>	1. Restauro con obbligo di ridefinizione progettuale degli elementi in contrasto
	<input type="checkbox"/>	2. Rifacimento con ripristino degli elementi compositivi originari
	<input type="checkbox"/>	3. Riprogettazione
<b>AUTORIZZAZIONE</b>	<input checked="" type="checkbox"/>	1. Per unità minima di intervento
	<input type="checkbox"/>	2. Per piano unitario di intervento
<b>DESTINAZIONE D'USO DI INTERVENTO</b>	<input checked="" type="checkbox"/>	1. Residenza
	<input type="checkbox"/>	2. Servizio alla residenza
	<input type="checkbox"/>	3. Rurale (stalla, deposito, fienile)
	<input type="checkbox"/>	4. Pubblico o di uso pubblico
	<input type="checkbox"/>	5. Religioso
<b>PRESCRIZIONI SPECIFICHE</b>		

## Prescrizioni specifiche di intervento

### PORZIONE N° 1.13

<b>INTERVENTO</b>	<input type="checkbox"/>	1. Operazione urbanistica
	<input checked="" type="checkbox"/>	2. Operazione edilizia
<b>GRADO DI INTERVENTO SUGLI EDIFICI</b>	<input type="checkbox"/>	1. Restauro
	<input type="checkbox"/>	2. Risanamento conservativo
	<input type="checkbox"/>	3. Ristrutturazione interna
	<input type="checkbox"/>	4. Conferma dello stato di fatto
	<input checked="" type="checkbox"/>	5. Ristrutturazione edilizia
	<input type="checkbox"/>	6. Trasformazione per riqualificazione ambientale
	<input type="checkbox"/>	7. Demolizione
<b>GRADO DI INTERVENTO SULLE FACCIATE</b>	<input type="checkbox"/>	1. Restauro con obbligo di ridefinizione progettuale degli elementi in contrasto
	<input checked="" type="checkbox"/>	2. Rifacimento con ripristino degli elementi compositivi originari
	<input type="checkbox"/>	3. Riprogettazione
<b>AUTORIZZAZIONE</b>	<input checked="" type="checkbox"/>	1. Per unità minima di intervento
	<input type="checkbox"/>	2. Per piano unitario di intervento
<b>DESTINAZIONE D'USO DI INTERVENTO</b>	<input checked="" type="checkbox"/>	1. Residenza
	<input type="checkbox"/>	2. Servizio alla residenza
	<input type="checkbox"/>	3. Rurale (stalla, deposito, fienile)
	<input type="checkbox"/>	4. Pubblico o di uso pubblico
	<input type="checkbox"/>	5. Religioso
<b>PRESCRIZIONI SPECIFICHE</b>		eliminazione elementi in contrasto

## Prescrizioni specifiche di intervento

### PORZIONE N° 1.14

<b>INTERVENTO</b>	<input type="checkbox"/>	1. Operazione urbanistica
	<input checked="" type="checkbox"/>	2. Operazione edilizia
<b>GRADO DI INTERVENTO SUGLI EDIFICI</b>	<input type="checkbox"/>	1. Restauro
	<input type="checkbox"/>	2. Risanamento conservativo
	<input type="checkbox"/>	3. Ristrutturazione interna
	<input type="checkbox"/>	4. Conferma dello stato di fatto
	<input checked="" type="checkbox"/>	5. Ristrutturazione edilizia
	<input type="checkbox"/>	6. Trasformazione per riqualificazione ambientale
	<input type="checkbox"/>	7. Demolizione
<b>GRADO DI INTERVENTO SULLE FACCIATE</b>	<input type="checkbox"/>	1. Restauro con obbligo di ridefinizione progettuale degli elementi in contrasto
	<input checked="" type="checkbox"/>	2. Rifacimento con ripristino degli elementi compositivi originari
	<input type="checkbox"/>	3. Riprogettazione
<b>AUTORIZZAZIONE</b>	<input checked="" type="checkbox"/>	1. Per unità minima di intervento
	<input type="checkbox"/>	2. Per piano unitario di intervento
<b>DESTINAZIONE D'USO DI INTERVENTO</b>	<input checked="" type="checkbox"/>	1. Residenza
	<input checked="" type="checkbox"/>	2. Servizio alla residenza
	<input type="checkbox"/>	3. RURALE (stalla, deposito, fienile)
	<input type="checkbox"/>	4. Pubblico o di uso pubblico
	<input type="checkbox"/>	5. Religioso
<b>PRESCRIZIONI SPECIFICHE</b>		eliminazione elementi in contrasto

## Prescrizioni specifiche di intervento

### PORZIONE N° 1.15

<b>INTERVENTO</b>	<input type="checkbox"/>	1. Operazione urbanistica
	<input checked="" type="checkbox"/>	2. Operazione edilizia
<b>GRADO DI INTERVENTO SUGLI EDIFICI</b>	<input type="checkbox"/>	1. Restauro
	<input type="checkbox"/>	2. Risanamento conservativo
	<input type="checkbox"/>	3. Ristrutturazione interna
	<input checked="" type="checkbox"/>	4. Conferma dello stato di fatto
	<input type="checkbox"/>	5. Ristrutturazione edilizia
	<input type="checkbox"/>	6. Trasformazione per riqualificazione ambientale
	<input type="checkbox"/>	7. Demolizione
<b>GRADO DI INTERVENTO SULLE FACCIATE</b>	<input type="checkbox"/>	1. Restauro con obbligo di ridefinizione progettuale degli elementi in contrasto
	<input type="checkbox"/>	2. Rifacimento con ripristino degli elementi compositivi originari
	<input type="checkbox"/>	3. Riprogettazione
<b>AUTORIZZAZIONE</b>	<input checked="" type="checkbox"/>	1. Per unità minima di intervento
	<input type="checkbox"/>	2. Per piano unitario di intervento
<b>DESTINAZIONE D'USO DI INTERVENTO</b>	<input checked="" type="checkbox"/>	1. Residenza
	<input type="checkbox"/>	2. Servizio alla residenza
	<input type="checkbox"/>	3. Rurale (stalla, deposito, fienile)
	<input type="checkbox"/>	4. Pubblico o di uso pubblico
	<input type="checkbox"/>	5. Religioso
<b>PRESCRIZIONI SPECIFICHE</b>		eliminazione elementi in contrasto

## Prescrizioni specifiche di intervento

### PORZIONE N° 1.16

<b>INTERVENTO</b>	<input type="checkbox"/>	1. Operazione urbanistica
	<input checked="" type="checkbox"/>	2. Operazione edilizia
<b>GRADO DI INTERVENTO SUGLI EDIFICI</b>	<input type="checkbox"/>	1. Restauro
	<input type="checkbox"/>	2. Risanamento conservativo
	<input checked="" type="checkbox"/>	3. Ristrutturazione interna
	<input type="checkbox"/>	4. Conferma dello stato di fatto
	<input type="checkbox"/>	5. Ristrutturazione edilizia
	<input type="checkbox"/>	6. Trasformazione per riqualificazione ambientale
	<input type="checkbox"/>	7. Demolizione
<b>GRADO DI INTERVENTO SULLE FACCIATE</b>	<input type="checkbox"/>	1. Restauro con obbligo di ridefinizione progettuale degli elementi in contrasto
	<input checked="" type="checkbox"/>	2. Rifacimento con ripristino degli elementi compositivi originari
	<input type="checkbox"/>	3. Riprogettazione
<b>AUTORIZZAZIONE</b>	<input checked="" type="checkbox"/>	1. Per unità minima di intervento
	<input type="checkbox"/>	2. Per piano unitario di intervento
<b>DESTINAZIONE D'USO DI INTERVENTO</b>	<input checked="" type="checkbox"/>	1. Residenza
	<input type="checkbox"/>	2. Servizio alla residenza
	<input type="checkbox"/>	3. Rurale (stalla, deposito, fienile)
	<input type="checkbox"/>	4. Pubblico o di uso pubblico
	<input type="checkbox"/>	5. Religioso
<b>PRESCRIZIONI SPECIFICHE</b>		eliminazione elementi in contrasto

## Prescrizioni specifiche di intervento

### PORZIONE N° 1.17

<b>INTERVENTO</b>	<input type="checkbox"/>	1. Operazione urbanistica
	<input checked="" type="checkbox"/>	2. Operazione edilizia
<b>GRADO DI INTERVENTO SUGLI EDIFICI</b>	<input type="checkbox"/>	1. Restauro
	<input type="checkbox"/>	2. Risanamento conservativo
	<input type="checkbox"/>	3. Ristrutturazione interna
	<input type="checkbox"/>	4. Conferma dello stato di fatto
	<input checked="" type="checkbox"/>	5. Ristrutturazione edilizia
	<input type="checkbox"/>	6. Trasformazione per riqualificazione ambientale
	<input type="checkbox"/>	7. Demolizione
<b>GRADO DI INTERVENTO SULLE FACCIATE</b>	<input type="checkbox"/>	1. Restauro con obbligo di ridefinizione progettuale degli elementi in contrasto
	<input checked="" type="checkbox"/>	2. Rifacimento con ripristino degli elementi compositivi originari
	<input type="checkbox"/>	3. Riprogettazione
<b>AUTORIZZAZIONE</b>	<input checked="" type="checkbox"/>	1. Per unità minima di intervento
	<input type="checkbox"/>	2. Per piano unitario di intervento
<b>DESTINAZIONE D'USO DI INTERVENTO</b>	<input checked="" type="checkbox"/>	1. Residenza
	<input checked="" type="checkbox"/>	2. Servizio alla residenza
	<input type="checkbox"/>	3. RURALE (stalla, deposito, fienile)
	<input type="checkbox"/>	4. Pubblico o di uso pubblico
	<input type="checkbox"/>	5. Religioso
<b>PRESCRIZIONI SPECIFICHE</b>		eliminazione elementi in contrasto



## Prescrizioni specifiche di intervento

### PORZIONE N° 1.18

<b>INTERVENTO</b>	<input type="checkbox"/>	1. Operazione urbanistica
	<input checked="" type="checkbox"/>	2. Operazione edilizia
<b>GRADO DI INTERVENTO SUGLI EDIFICI</b>	<input type="checkbox"/>	1. Restauro
	<input type="checkbox"/>	2. Risanamento conservativo
	<input type="checkbox"/>	3. Ristrutturazione interna
	<input checked="" type="checkbox"/>	4. Conferma dello stato di fatto
	<input type="checkbox"/>	5. Ristrutturazione edilizia
	<input type="checkbox"/>	6. Trasformazione per riqualificazione ambientale
	<input type="checkbox"/>	7. Demolizione
<b>GRADO DI INTERVENTO SULLE FACCIATE</b>	<input type="checkbox"/>	1. Restauro con obbligo di ridefinizione progettuale degli elementi in contrasto
	<input type="checkbox"/>	2. Rifacimento con ripristino degli elementi compositivi originari
	<input type="checkbox"/>	3. Riprogettazione
<b>AUTORIZZAZIONE</b>	<input checked="" type="checkbox"/>	1. Per unità minima di intervento
	<input type="checkbox"/>	2. Per piano unitario di intervento
<b>DESTINAZIONE D'USO DI INTERVENTO</b>	<input checked="" type="checkbox"/>	1. Residenza
	<input type="checkbox"/>	2. Servizio alla residenza
	<input type="checkbox"/>	3. Rurale (stalla, deposito, fienile)
	<input type="checkbox"/>	4. Pubblico o di uso pubblico
	<input type="checkbox"/>	5. Religioso
<b>PRESCRIZIONI SPECIFICHE</b>		

## Prescrizioni specifiche di intervento

### PORZIONE N° 1.19

<b>INTERVENTO</b>	<input type="checkbox"/>	1. Operazione urbanistica
	<input checked="" type="checkbox"/>	2. Operazione edilizia
<b>GRADO DI INTERVENTO SUGLI EDIFICI</b>	<input type="checkbox"/>	1. Restauro
	<input type="checkbox"/>	2. Risanamento conservativo
	<input type="checkbox"/>	3. Ristrutturazione interna
	<input type="checkbox"/>	4. Conferma dello stato di fatto
	<input checked="" type="checkbox"/>	5. Ristrutturazione edilizia
	<input type="checkbox"/>	6. Trasformazione per riqualificazione ambientale
	<input type="checkbox"/>	7. Demolizione
<b>GRADO DI INTERVENTO SULLE FACCIATE</b>	<input type="checkbox"/>	1. Restauro con obbligo di ridefinizione progettuale degli elementi in contrasto
	<input type="checkbox"/>	2. Rifacimento con ripristino degli elementi compositivi originari
	<input type="checkbox"/>	3. Riprogettazione
<b>AUTORIZZAZIONE</b>	<input checked="" type="checkbox"/>	1. Per unità minima di intervento
	<input type="checkbox"/>	2. Per piano unitario di intervento
<b>DESTINAZIONE D'USO DI INTERVENTO</b>	<input checked="" type="checkbox"/>	1. Residenza
	<input type="checkbox"/>	2. Servizio alla residenza
	<input type="checkbox"/>	3. Rurale (stalla, deposito, fienile)
	<input type="checkbox"/>	4. Pubblico o di uso pubblico
	<input type="checkbox"/>	5. Religioso
<b>PRESCRIZIONI SPECIFICHE</b>		eliminazione elementi in contrasto

## Prescrizioni specifiche di intervento

### PORZIONE N° 1.20

<b>INTERVENTO</b>	<input type="checkbox"/>	1. Operazione urbanistica
	<input checked="" type="checkbox"/>	2. Operazione edilizia
<b>GRADO DI INTERVENTO SUGLI EDIFICI</b>	<input type="checkbox"/>	1. Restauro
	<input type="checkbox"/>	2. Risanamento conservativo
	<input type="checkbox"/>	3. Ristrutturazione interna
	<input type="checkbox"/>	4. Conferma dello stato di fatto
	<input checked="" type="checkbox"/>	5. Ristrutturazione edilizia
	<input type="checkbox"/>	6. Trasformazione per riqualificazione ambientale
	<input type="checkbox"/>	7. Demolizione
<b>GRADO DI INTERVENTO SULLE FACCIATE</b>	<input type="checkbox"/>	1. Restauro con obbligo di ridefinizione progettuale degli elementi in contrasto
	<input checked="" type="checkbox"/>	2. Rifacimento con ripristino degli elementi compositivi originari
	<input type="checkbox"/>	3. Riprogettazione
<b>AUTORIZZAZIONE</b>	<input checked="" type="checkbox"/>	1. Per unità minima di intervento
	<input type="checkbox"/>	2. Per piano unitario di intervento
<b>DESTINAZIONE D'USO DI INTERVENTO</b>	<input checked="" type="checkbox"/>	1. Residenza
	<input checked="" type="checkbox"/>	2. Servizio alla residenza
	<input type="checkbox"/>	3. Rurale (stalla, deposito, fienile)
	<input type="checkbox"/>	4. Pubblico o di uso pubblico
	<input type="checkbox"/>	5. Religioso
<b>PRESCRIZIONI SPECIFICHE</b>		eliminazione elementi in contrasto

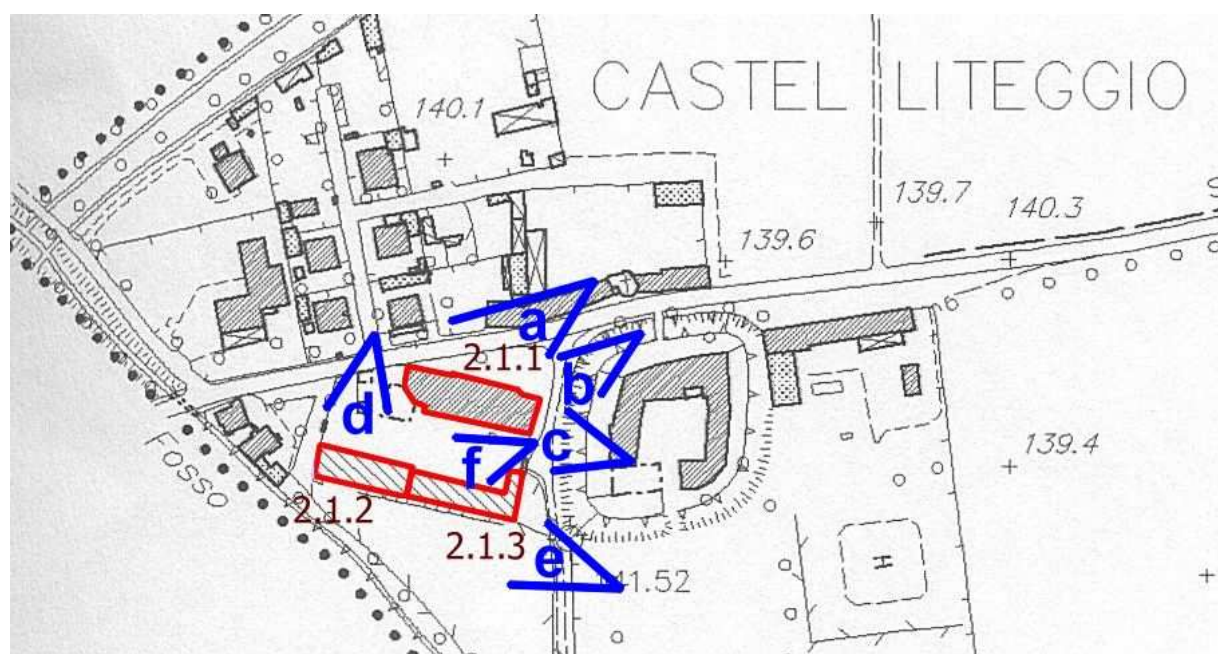
## Prescrizioni specifiche di intervento

### PORZIONE N° 1.21

<b>INTERVENTO</b>	<input type="checkbox"/>	1. Operazione urbanistica
	<input checked="" type="checkbox"/>	2. Operazione edilizia
<b>GRADO DI INTERVENTO SUGLI EDIFICI</b>	<input type="checkbox"/>	1. Restauro
	<input type="checkbox"/>	2. Risanamento conservativo
	<input type="checkbox"/>	3. Ristrutturazione interna
	<input type="checkbox"/>	4. Conferma dello stato di fatto
	<input type="checkbox"/>	5. Ristrutturazione edilizia
	<input type="checkbox"/>	6. Trasformazione per riqualificazione ambientale
	<input checked="" type="checkbox"/>	7. Demolizione
<b>GRADO DI INTERVENTO SULLE FACCIATE</b>	<input type="checkbox"/>	1. Restauro con obbligo di ridefinizione progettuale degli elementi in contrasto
	<input type="checkbox"/>	2. Rifacimento con ripristino degli elementi compositivi originari
	<input type="checkbox"/>	3. Riprogettazione
<b>AUTORIZZAZIONE</b>	<input checked="" type="checkbox"/>	1. Per unità minima di intervento
	<input type="checkbox"/>	2. Per piano unitario di intervento
<b>DESTINAZIONE D'USO DI INTERVENTO</b>	<input type="checkbox"/>	1. Residenza
	<input type="checkbox"/>	2. Servizio alla residenza
	<input type="checkbox"/>	3. Commerciale o terziario
	<input type="checkbox"/>	4. Pubblico o di uso pubblico
	<input type="checkbox"/>	5. Religioso
<b>PRESCRIZIONI SPECIFICHE</b>		eliminazione elementi in contrasto

COMUNE DI COLOGNO AL SERIO

<b>SCHEDA N° 2.1</b>	
<b>Denominazione</b>	Nucleo di Liteggio.
<b>Identificazione</b>	mappale n° via Cascinetta Cacciatori n° 4
<b>Descrizione dei caratteri tipologici generali</b>	Cascina di impianto che può risalire al '500, con corpi di fabbrica disposti parallelamente a formare una corte in origine chiusa; il corpo di fabbrica a nord è residenziale rurale, mentre ad esso contrapposto vi è un edificio a uso stalla e fienile.
<b>Datazione impianto originario</b>	Probabilmente cinquecentesco, anche se il nucleo di Liteggio è documentato già in documenti del 1263.
<b>Datazione interventi successivi</b>	Trasformazioni si sono succedute durante i secoli. Le attuali forme risalgono ai secoli XVII-XVIII. Ulteriori modificazioni risalgono alla prima metà del XX° secolo.
<b>Numero unità immobiliari</b>	
<b>Numero degli abitanti</b>	-
<b>Aree aperte</b>	Corte interna.



## Prescrizioni specifiche di intervento

### PORZIONE N° 2.1.1

<b>INTERVENTO</b>	<input checked="" type="checkbox"/>	1. Operazione urbanistica
	<input type="checkbox"/>	2. Operazione edilizia
<b>GRADO DI INTERVENTO SUGLI EDIFICI</b>	<input type="checkbox"/>	1. Restauro
	<input type="checkbox"/>	2. Risanamento conservativo
	<input checked="" type="checkbox"/>	3. Ristrutturazione interna
	<input type="checkbox"/>	4. Conferma dello stato di fatto
	<input type="checkbox"/>	5. Ristrutturazione edilizia
	<input type="checkbox"/>	6. Trasformazione per riqualificazione ambientale
	<input type="checkbox"/>	7. Demolizione
<b>GRADO DI INTERVENTO SULLE FACCIATE</b>	<input checked="" type="checkbox"/>	1. Restauro con obbligo di ridefinizione progettuale degli elementi in contrasto
	<input type="checkbox"/>	2. Rifacimento con ripristino degli elementi compositivi originari
	<input type="checkbox"/>	3. Riprogettazione
<b>AUTORIZZAZIONE</b>	<input type="checkbox"/>	1. Per unità minima di intervento
	<input checked="" type="checkbox"/>	2. Per piano unitario di intervento
<b>DESTINAZIONE D'USO DI INTERVENTO</b>	<input checked="" type="checkbox"/>	1. Residenza
	<input type="checkbox"/>	2. Servizio alla residenza
	<input type="checkbox"/>	3. Commerciale o terziario
	<input type="checkbox"/>	4. Pubblico o di uso pubblico
	<input type="checkbox"/>	5. Religioso
<b>PRESCRIZIONI SPECIFICHE</b>		eliminazione elementi in contrasto

## Prescrizioni specifiche di intervento

### PORZIONE N° 2.1.2

<b>INTERVENTO</b>	<input checked="" type="checkbox"/>	1. Operazione urbanistica
	<input type="checkbox"/>	2. Operazione edilizia
<b>GRADO DI INTERVENTO SUGLI EDIFICI</b>	<input type="checkbox"/>	1. Restauro
	<input type="checkbox"/>	2. Risanamento conservativo
	<input type="checkbox"/>	3. Ristrutturazione interna
	<input type="checkbox"/>	4. Conferma dello stato di fatto
	<input checked="" type="checkbox"/>	5. Ristrutturazione edilizia
	<input type="checkbox"/>	6. Trasformazione per riqualificazione ambientale
	<input type="checkbox"/>	7. Demolizione
<b>GRADO DI INTERVENTO SULLE FACCIATE</b>	<input type="checkbox"/>	1. Restauro con obbligo di ridefinizione progettuale degli elementi in contrasto
	<input checked="" type="checkbox"/>	2. Rifacimento con ripristino degli elementi compositivi originari
	<input type="checkbox"/>	3. Riprogettazione
<b>AUTORIZZAZIONE</b>	<input type="checkbox"/>	1. Per unità minima di intervento
	<input checked="" type="checkbox"/>	2. Per piano unitario di intervento
<b>DESTINAZIONE D'USO DI INTERVENTO</b>	<input checked="" type="checkbox"/>	1. Residenza
	<input checked="" type="checkbox"/>	2. Servizio alla residenza
	<input type="checkbox"/>	3. RURALE (stalla, deposito, fienile)
	<input type="checkbox"/>	4. Pubblico o di uso pubblico
	<input type="checkbox"/>	5. Religioso
<b>PRESCRIZIONI SPECIFICHE</b>		eliminazione elementi in contrasto

## Prescrizioni specifiche di intervento

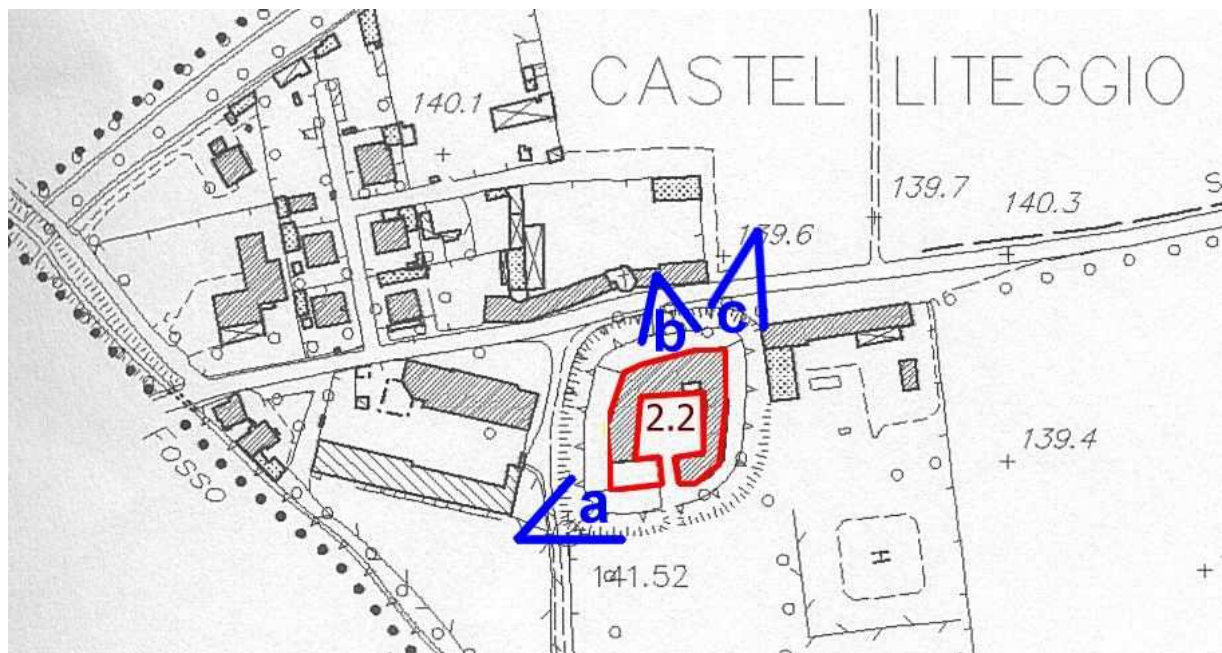
### PORZIONE N° 2.1.3

<b>INTERVENTO</b>	<input type="checkbox"/>	1. Operazione urbanistica
	<input checked="" type="checkbox"/>	2. Operazione edilizia
<b>GRADO DI INTERVENTO SUGLI EDIFICI</b>	<input type="checkbox"/>	1. Restauro
	<input type="checkbox"/>	2. Risanamento conservativo
	<input type="checkbox"/>	3. Ristrutturazione interna
	<input type="checkbox"/>	4. Conferma dello stato di fatto
	<input checked="" type="checkbox"/>	5. Ristrutturazione edilizia
	<input type="checkbox"/>	6. Trasformazione per riqualificazione ambientale
	<input type="checkbox"/>	7. Demolizione
<b>GRADO DI INTERVENTO SULLE FACCIATE</b>	<input type="checkbox"/>	1. Restauro con obbligo di ridefinizione progettuale degli elementi in contrasto
	<input checked="" type="checkbox"/>	2. Rifacimento con ripristino degli elementi compositivi originari
	<input type="checkbox"/>	3. Riprogettazione
<b>AUTORIZZAZIONE</b>	<input type="checkbox"/>	1. Per unità minima di intervento
	<input checked="" type="checkbox"/>	2. Per piano unitario di intervento
<b>DESTINAZIONE D'USO DI INTERVENTO</b>	<input checked="" type="checkbox"/>	1. Residenza
	<input checked="" type="checkbox"/>	2. Servizio alla residenza
	<input type="checkbox"/>	3. Commerciale o terziario
	<input type="checkbox"/>	4. Pubblico o di uso pubblico
	<input type="checkbox"/>	5. Religioso
<b>PRESCRIZIONI SPECIFICHE</b>		eliminazione elementi in contrasto



## COMUNE DI COLOGNO AL SERIO

SCHEDA N° 2.2	
<b>Denominazione</b>	Castello di Liteggio
<b>Identificazione</b>	mappale n° via n°
<b>Descrizione dei caratteri tipologici generali</b>	Elemento fortificato di origine medievale, con rifacimenti e aggiunte di varie epoche, tra cui barocche e neoclassiche.
<b>Datazione impianto originario</b>	Probabilmente risalente al secolo XIII-XIV. E' comunque documentato in età Viscontea.
<b>Datazione interventi successivi</b>	Numerose aggiunte tra il '400 e il '500. Alcuni interventi sulle aperture risalgono al XX° secolo.
<b>Numero unità immobiliari</b>	-
<b>Numero degli abitanti</b>	-
<b>Aree aperte</b>	Corte interna aperta verso sud, più fascia di pertinenza delimitata dal fossato.



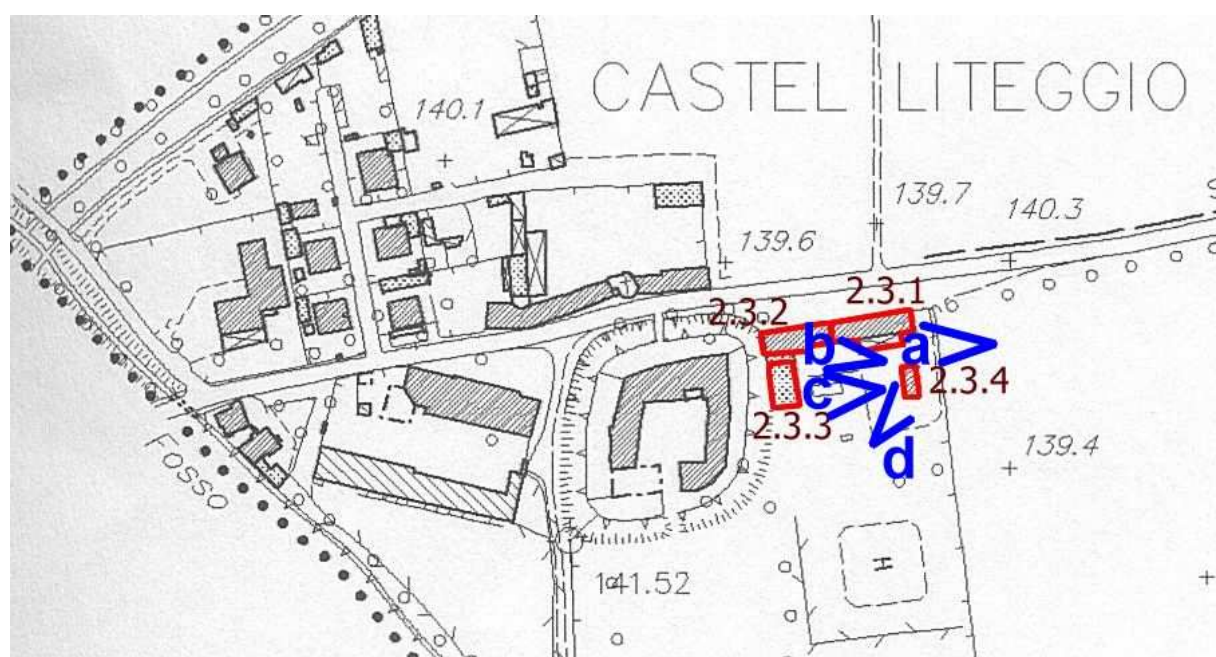
## Prescrizioni specifiche di intervento

### PORZIONE N° 2.2

<b>INTERVENTO</b>	<input checked="" type="checkbox"/>	1. Operazione urbanistica
	<input type="checkbox"/>	2. Operazione edilizia
<b>GRADO DI INTERVENTO SUGLI EDIFICI</b>	<input type="checkbox"/>	1. Restauro
	<input checked="" type="checkbox"/>	2. Risanamento conservativo
	<input type="checkbox"/>	3. Ristrutturazione interna
	<input type="checkbox"/>	4. Conferma dello stato di fatto
	<input type="checkbox"/>	5. Ristrutturazione edilizia
	<input type="checkbox"/>	6. Trasformazione per riqualificazione ambientale
	<input type="checkbox"/>	7. Demolizione
<b>GRADO DI INTERVENTO SULLE FACCIATE</b>	<input type="checkbox"/>	1. Restauro con obbligo di ridefinizione progettuale degli elementi in contrasto
	<input type="checkbox"/>	2. Rifacimento con ripristino degli elementi compositivi originari
	<input type="checkbox"/>	3. Riprogettazione
<b>AUTORIZZAZIONE</b>	<input type="checkbox"/>	1. Per unità minima di intervento
	<input checked="" type="checkbox"/>	2. Per piano unitario di intervento
<b>DESTINAZIONE D'USO DI INTERVENTO</b>	<input type="checkbox"/>	1. Residenza
	<input type="checkbox"/>	2. Servizio alla residenza
	<input type="checkbox"/>	3. Rurale (stalla, deposito, fienile)
	<input checked="" type="checkbox"/>	4. Pubblico o di uso pubblico
	<input type="checkbox"/>	5. Religioso
<b>PRESCRIZIONI SPECIFICHE</b>		

## COMUNE DI COLOGNO AL SERIO

SCHEDA N° 2.3	
<b>Denominazione</b>	Nucleo di Liteggio.
<b>Identificazione</b>	mappale n° via Provinciale n° 1.
<b>Descrizione dei caratteri tipologici generali</b>	Cascina rurale di due piani con corte aperta; con un corpo di fabbrica residenziale su due piani e lateralmente le ali delle stalle-fienili, anch'esse su due piani. Il tetto di tutti gli edifici è a due falde con copertura in coppi.
<b>Datazione impianto originario</b>	XV-XVI secolo.
<b>Datazione interventi successivi</b>	Rifacimenti settecenteschi e restauro recente (anni '90 del XX secolo).
<b>Numero unità immobiliari</b>	Quattro.
<b>Numero degli abitanti</b>	-
<b>Aree aperte</b>	Corte interna con selciatura in borlanti di recente realizzazione.



## Prescrizioni specifiche di intervento

### PORZIONE N° 2.3.1

<b>INTERVENTO</b>	<input type="checkbox"/>	1. Operazione urbanistica
	<input checked="" type="checkbox"/>	2. Operazione edilizia
<b>GRADO DI INTERVENTO SUGLI EDIFICI</b>	<input type="checkbox"/>	1. Restauro
	<input type="checkbox"/>	2. Risanamento conservativo
	<input type="checkbox"/>	3. Ristrutturazione interna
	<input checked="" type="checkbox"/>	4. Conferma dello stato di fatto
	<input type="checkbox"/>	5. Ristrutturazione edilizia
	<input type="checkbox"/>	6. Trasformazione per riqualificazione ambientale
	<input type="checkbox"/>	7. Demolizione
<b>GRADO DI INTERVENTO SULLE FACCIATE</b>	<input type="checkbox"/>	1. Restauro con obbligo di ridefinizione progettuale degli elementi in contrasto
	<input type="checkbox"/>	2. Rifacimento con ripristino degli elementi compositivi originari
	<input type="checkbox"/>	3. Riprogettazione
<b>AUTORIZZAZIONE</b>	<input checked="" type="checkbox"/>	1. Per unità minima di intervento
	<input type="checkbox"/>	2. Per piano unitario di intervento
<b>DESTINAZIONE D'USO DI INTERVENTO</b>	<input checked="" type="checkbox"/>	1. Residenza
	<input type="checkbox"/>	2. Servizio alla residenza
	<input type="checkbox"/>	3. RURALE (stalla, deposito, fienile)
	<input type="checkbox"/>	4. Pubblico o di uso pubblico
	<input type="checkbox"/>	5. Religioso
<b>PRESCRIZIONI SPECIFICHE</b>		

## Prescrizioni specifiche di intervento

### PORZIONE N° 2.3.2

<b>INTERVENTO</b>	<input type="checkbox"/>	1. Operazione urbanistica
	<input checked="" type="checkbox"/>	2. Operazione edilizia
<b>GRADO DI INTERVENTO SUGLI EDIFICI</b>	<input type="checkbox"/>	1. Restauro
	<input type="checkbox"/>	2. Risanamento conservativo
	<input type="checkbox"/>	3. Ristrutturazione interna
	<input checked="" type="checkbox"/>	4. Conferma dello stato di fatto
	<input type="checkbox"/>	5. Ristrutturazione edilizia
	<input type="checkbox"/>	6. Trasformazione per riqualificazione ambientale
	<input type="checkbox"/>	7. Demolizione
<b>GRADO DI INTERVENTO SULLE FACCIATE</b>	<input type="checkbox"/>	1. Restauro con obbligo di ridefinizione progettuale degli elementi in contrasto
	<input type="checkbox"/>	2. Rifacimento con ripristino degli elementi compositivi originari
	<input type="checkbox"/>	3. Riprogettazione
<b>AUTORIZZAZIONE</b>	<input checked="" type="checkbox"/>	1. Per unità minima di intervento
	<input type="checkbox"/>	2. Per piano unitario di intervento
<b>DESTINAZIONE D'USO DI INTERVENTO</b>	<input checked="" type="checkbox"/>	1. Residenza
	<input type="checkbox"/>	2. Servizio alla residenza
	<input type="checkbox"/>	3. RURALE (stalla, deposito, fienile)
	<input type="checkbox"/>	4. Pubblico o di uso pubblico
	<input type="checkbox"/>	5. Religioso
<b>PRESCRIZIONI SPECIFICHE</b>		

## Prescrizioni specifiche di intervento

### PORZIONE N° 2.3.3

<b>INTERVENTO</b>	<input type="checkbox"/>	1. Operazione urbanistica
	<input checked="" type="checkbox"/>	2. Operazione edilizia
<b>GRADO DI INTERVENTO SUGLI EDIFICI</b>	<input type="checkbox"/>	1. Restauro
	<input type="checkbox"/>	2. Risanamento conservativo
	<input type="checkbox"/>	3. Ristrutturazione interna
	<input type="checkbox"/>	4. Conferma dello stato di fatto
	<input checked="" type="checkbox"/>	5. Ristrutturazione edilizia
	<input type="checkbox"/>	6. Trasformazione per riqualificazione ambientale
	<input type="checkbox"/>	7. Demolizione
<b>GRADO DI INTERVENTO SULLE FACCIATE</b>	<input type="checkbox"/>	1. Restauro con obbligo di ridefinizione progettuale degli elementi in contrasto
	<input checked="" type="checkbox"/>	2. Rifacimento con ripristino degli elementi compositivi originari
	<input type="checkbox"/>	3. Riprogettazione
<b>AUTORIZZAZIONE</b>	<input checked="" type="checkbox"/>	1. Per unità minima di intervento
	<input type="checkbox"/>	2. Per piano unitario di intervento
<b>DESTINAZIONE D'USO DI INTERVENTO</b>	<input checked="" type="checkbox"/>	1. Residenza
	<input type="checkbox"/>	2. Servizio alla residenza
	<input type="checkbox"/>	3. Rurale (stalla, deposito, fienile)
	<input type="checkbox"/>	4. Pubblico o di uso pubblico
	<input type="checkbox"/>	5. Religioso
<b>PRESCRIZIONI SPECIFICHE</b>		eliminazione elementi in contrasto

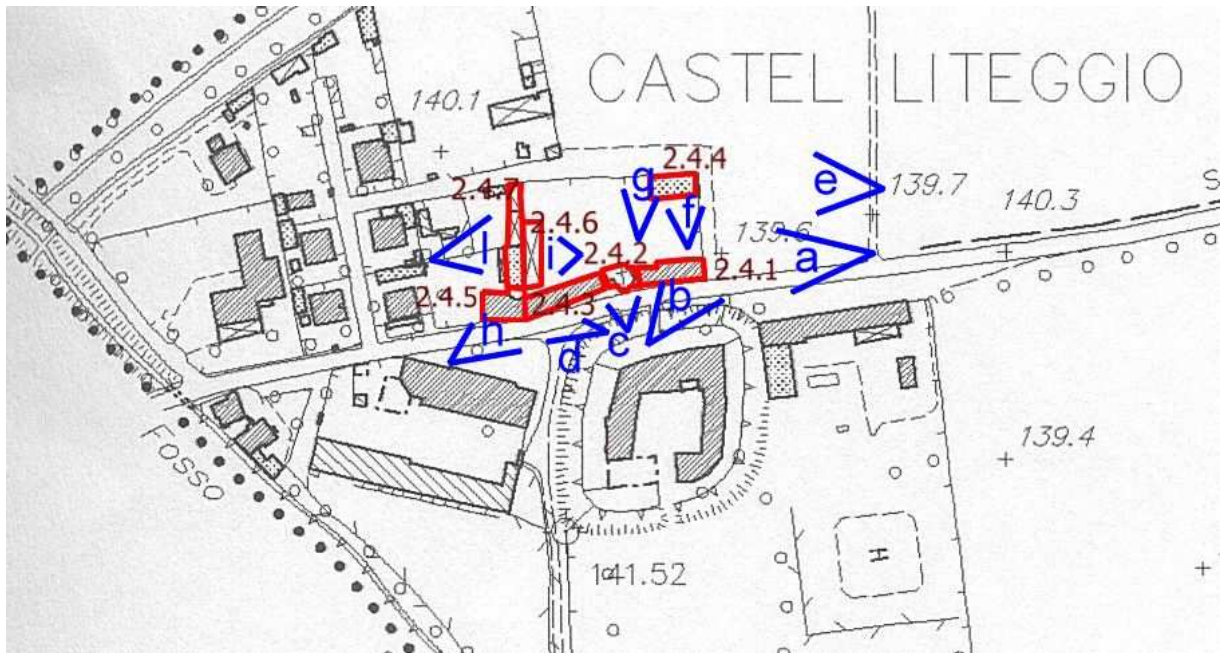
## Prescrizioni specifiche di intervento

### PORZIONE N° 2.3.4

<b>INTERVENTO</b>	<input type="checkbox"/>	1. Operazione urbanistica
	<input checked="" type="checkbox"/>	2. Operazione edilizia
<b>GRADO DI INTERVENTO SUGLI EDIFICI</b>	<input type="checkbox"/>	1. Restauro
	<input type="checkbox"/>	2. Risanamento conservativo
	<input type="checkbox"/>	3. Ristrutturazione interna
	<input checked="" type="checkbox"/>	4. Conferma dello stato di fatto
	<input type="checkbox"/>	5. Ristrutturazione edilizia
	<input type="checkbox"/>	6. Trasformazione per riqualificazione ambientale
	<input type="checkbox"/>	7. Demolizione
<b>GRADO DI INTERVENTO SULLE FACCIATE</b>	<input type="checkbox"/>	1. Restauro con obbligo di ridefinizione progettuale degli elementi in contrasto
	<input type="checkbox"/>	2. Rifacimento con ripristino degli elementi compositivi originari
	<input type="checkbox"/>	3. Riprogettazione
<b>AUTORIZZAZIONE</b>	<input checked="" type="checkbox"/>	1. Per unità minima di intervento
	<input type="checkbox"/>	2. Per piano unitario di intervento
<b>DESTINAZIONE D'USO DI INTERVENTO</b>	<input checked="" type="checkbox"/>	1. Residenza
	<input type="checkbox"/>	2. Servizio alla residenza
	<input type="checkbox"/>	3. Rurale (stalla, deposito, fienile)
	<input type="checkbox"/>	4. Pubblico o di uso pubblico
	<input type="checkbox"/>	5. Religioso
<b>PRESCRIZIONI SPECIFICHE</b>		

COMUNE DI COLOGNO AL SERIO

<b>SCHEDA N° 2.4</b>	
<b>Denominazione</b>	Nucleo di Liteggio.
<b>Identificazione</b>	mappale n° via Provinciale n° 2 e seguenti.
<b>Descrizione dei caratteri tipologici generali</b>	Cascina rurale cinquecentesca con annessa chiesa dalle forme settecentesche. L'impianto definisce una corte aperta verso nord.
<b>Datazione impianto originario</b>	XV-XVI secolo.
<b>Datazione interventi successivi</b>	Rifacimenti recenti, risalenti alla metà del XX° secolo, sono presenti in tutto il complesso rurale. In particolare, la tessitura muraria originaria è stata in gran parte rimaneggiata.
<b>Numero unità immobiliari</b>	-
<b>Numero degli abitanti</b>	-
<b>Aree aperte</b>	Corte interna cinta da murature con inseriti pilastri. In origine la corte era chiusa anche sul lato nord da un corpo di fabbrica a stalle e fienili.





## Prescrizioni specifiche di intervento

### PORZIONE N° 2.4.1

<b>INTERVENTO</b>	<input type="checkbox"/>	1. Operazione urbanistica
	<input checked="" type="checkbox"/>	2. Operazione edilizia
<b>GRADO DI INTERVENTO SUGLI EDIFICI</b>	<input type="checkbox"/>	1. Restauro
	<input type="checkbox"/>	2. Risanamento conservativo
	<input type="checkbox"/>	3. Ristrutturazione interna
	<input checked="" type="checkbox"/>	4. Conferma dello stato di fatto
	<input type="checkbox"/>	5. Ristrutturazione edilizia
	<input type="checkbox"/>	6. Trasformazione per riqualificazione ambientale
	<input type="checkbox"/>	7. Demolizione
<b>GRADO DI INTERVENTO SULLE FACCIATE</b>	<input type="checkbox"/>	1. Restauro con obbligo di ridefinizione progettuale degli elementi in contrasto
	<input type="checkbox"/>	2. Rifacimento con ripristino degli elementi compositivi originari
	<input type="checkbox"/>	3. Riprogettazione
<b>AUTORIZZAZIONE</b>	<input checked="" type="checkbox"/>	1. Per unità minima di intervento
	<input type="checkbox"/>	2. Per piano unitario di intervento
<b>DESTINAZIONE D'USO DI INTERVENTO</b>	<input checked="" type="checkbox"/>	1. Residenza
	<input type="checkbox"/>	2. Servizio alla residenza
	<input type="checkbox"/>	3. Rurale (stalla, deposito, fienile)
	<input type="checkbox"/>	4. Pubblico o di uso pubblico
	<input type="checkbox"/>	5. Religioso
<b>PRESCRIZIONI SPECIFICHE</b>		eliminazione elementi in contrasto

## Prescrizioni specifiche di intervento

### PORZIONE N° 2.4.2

<b>INTERVENTO</b>	<input type="checkbox"/>	1. Operazione urbanistica
	<input checked="" type="checkbox"/>	2. Operazione edilizia
<b>GRADO DI INTERVENTO SUGLI EDIFICI</b>	<input checked="" type="checkbox"/>	1. Restauro
	<input type="checkbox"/>	2. Risanamento conservativo
	<input type="checkbox"/>	3. Ristrutturazione interna
	<input type="checkbox"/>	4. Conferma dello stato di fatto
	<input type="checkbox"/>	5. Ristrutturazione edilizia
	<input type="checkbox"/>	6. Trasformazione per riqualificazione ambientale
	<input type="checkbox"/>	7. Demolizione
<b>GRADO DI INTERVENTO SULLE FACCIATE</b>	<input type="checkbox"/>	1. Restauro con obbligo di ridefinizione progettuale degli elementi in contrasto
	<input type="checkbox"/>	2. Rifacimento con ripristino degli elementi compositivi originari
	<input type="checkbox"/>	3. Riprogettazione
<b>AUTORIZZAZIONE</b>	<input checked="" type="checkbox"/>	1. Per unità minima di intervento
	<input type="checkbox"/>	2. Per piano unitario di intervento
<b>DESTINAZIONE D'USO DI INTERVENTO</b>	<input type="checkbox"/>	1. Residenza
	<input type="checkbox"/>	2. Servizio alla residenza
	<input type="checkbox"/>	3. Rurale (stalla, deposito, fienile)
	<input type="checkbox"/>	4. Pubblico o di uso pubblico
	<input checked="" type="checkbox"/>	5. Religioso
<b>PRESCRIZIONI SPECIFICHE</b>		eliminazione elementi in contrasto

## Prescrizioni specifiche di intervento

### PORZIONE N° 2.4.3

<b>INTERVENTO</b>	<input type="checkbox"/>	1. Operazione urbanistica
	<input checked="" type="checkbox"/>	2. Operazione edilizia
<b>GRADO DI INTERVENTO SUGLI EDIFICI</b>	<input type="checkbox"/>	1. Restauro
	<input type="checkbox"/>	2. Risanamento conservativo
	<input checked="" type="checkbox"/>	3. Ristrutturazione interna
	<input type="checkbox"/>	4. Conferma dello stato di fatto
	<input type="checkbox"/>	5. Ristrutturazione edilizia
	<input type="checkbox"/>	6. Trasformazione per riqualificazione ambientale
	<input type="checkbox"/>	7. Demolizione
<b>GRADO DI INTERVENTO SULLE FACCIATE</b>	<input type="checkbox"/>	1. Restauro con obbligo di ridefinizione progettuale degli elementi in contrasto
	<input checked="" type="checkbox"/>	2. Rifacimento con ripristino degli elementi compositivi originari
	<input type="checkbox"/>	3. Riprogettazione
<b>AUTORIZZAZIONE</b>	<input checked="" type="checkbox"/>	1. Per unità minima di intervento
	<input type="checkbox"/>	2. Per piano unitario di intervento
<b>DESTINAZIONE D'USO DI INTERVENTO</b>	<input checked="" type="checkbox"/>	1. Residenza
	<input type="checkbox"/>	2. Servizio alla residenza
	<input type="checkbox"/>	3. Rurale (stalla, deposito, fienile)
	<input type="checkbox"/>	4. Pubblico o di uso pubblico
	<input type="checkbox"/>	5. Religioso
<b>PRESCRIZIONI SPECIFICHE</b>		eliminazione elementi in contrasto

## Prescrizioni specifiche di intervento

### PORZIONE N° 2.4.4

<b>INTERVENTO</b>	<input type="checkbox"/>	1. Operazione urbanistica
	<input checked="" type="checkbox"/>	2. Operazione edilizia
<b>GRADO DI INTERVENTO SUGLI EDIFICI</b>	<input type="checkbox"/>	1. Restauro
	<input type="checkbox"/>	2. Risanamento conservativo
	<input type="checkbox"/>	3. Ristrutturazione interna
	<input type="checkbox"/>	4. Conferma dello stato di fatto
	<input checked="" type="checkbox"/>	5. Ristrutturazione edilizia
	<input type="checkbox"/>	6. Trasformazione per riqualificazione ambientale
	<input type="checkbox"/>	7. Demolizione
<b>GRADO DI INTERVENTO SULLE FACCIAE</b>	<input type="checkbox"/>	1. Restauro con obbligo di ridefinizione progettuale degli elementi in contrasto
	<input type="checkbox"/>	2. Rifacimento con ripristino degli elementi compositivi originari
	<input type="checkbox"/>	3. Riprogettazione
<b>AUTORIZZAZIONE</b>	<input checked="" type="checkbox"/>	1. Per unità minima di intervento
	<input type="checkbox"/>	2. Per piano unitario di intervento
<b>DESTINAZIONE D'USO DI INTERVENTO</b>	<input checked="" type="checkbox"/>	1. Residenza
	<input type="checkbox"/>	2. Servizio alla residenza
	<input type="checkbox"/>	3. Rurale (stalla, deposito, fienile)
	<input type="checkbox"/>	4. Pubblico o di uso pubblico
	<input type="checkbox"/>	5. Religioso
<b>PRESCRIZIONI SPECIFICHE</b>		eliminazione elementi in contrasto

## Prescrizioni specifiche di intervento

### PORZIONE N° 2.4.5

<b>INTERVENTO</b>	<input type="checkbox"/>	1. Operazione urbanistica
	<input checked="" type="checkbox"/>	2. Operazione edilizia
<b>GRADO DI INTERVENTO SUGLI EDIFICI</b>	<input type="checkbox"/>	1. Restauro
	<input type="checkbox"/>	2. Risanamento conservativo
	<input checked="" type="checkbox"/>	3. Ristrutturazione interna
	<input type="checkbox"/>	4. Conferma dello stato di fatto
	<input type="checkbox"/>	5. Ristrutturazione edilizia
	<input type="checkbox"/>	6. Trasformazione per riqualificazione ambientale
	<input type="checkbox"/>	7. Demolizione
<b>GRADO DI INTERVENTO SULLE FACCIATE</b>	<input type="checkbox"/>	1. Restauro con obbligo di ridefinizione progettuale degli elementi in contrasto
	<input checked="" type="checkbox"/>	2. Rifacimento con ripristino degli elementi compositivi originari
	<input type="checkbox"/>	3. Riprogettazione
<b>AUTORIZZAZIONE</b>	<input checked="" type="checkbox"/>	1. Per unità minima di intervento
	<input type="checkbox"/>	2. Per piano unitario di intervento
<b>DESTINAZIONE D'USO DI INTERVENTO</b>	<input checked="" type="checkbox"/>	1. Residenza
	<input type="checkbox"/>	2. Servizio alla residenza
	<input type="checkbox"/>	3. Rurale (stalla, deposito, fienile)
	<input type="checkbox"/>	4. Pubblico o di uso pubblico
	<input type="checkbox"/>	5. Religioso
<b>PRESCRIZIONI SPECIFICHE</b>		eliminazione elementi in contrasto

## Prescrizioni specifiche di intervento

### PORZIONE N° 2.4.6

<b>INTERVENTO</b>	<input type="checkbox"/>	1. Operazione urbanistica
	<input checked="" type="checkbox"/>	2. Operazione edilizia
<b>GRADO DI INTERVENTO SUGLI EDIFICI</b>	<input type="checkbox"/>	1. Restauro
	<input type="checkbox"/>	2. Risanamento conservativo
	<input type="checkbox"/>	3. Ristrutturazione interna
	<input type="checkbox"/>	4. Conferma dello stato di fatto
	<input checked="" type="checkbox"/>	5. Ristrutturazione edilizia
	<input type="checkbox"/>	6. Trasformazione per riqualificazione ambientale
	<input type="checkbox"/>	7. Demolizione
<b>GRADO DI INTERVENTO SULLE FACCIATE</b>	<input type="checkbox"/>	1. Restauro con obbligo di ridefinizione progettuale degli elementi in contrasto
	<input type="checkbox"/>	2. Rifacimento con ripristino degli elementi compositivi originari
	<input type="checkbox"/>	3. Riprogettazione
<b>AUTORIZZAZIONE</b>	<input checked="" type="checkbox"/>	1. Per unità minima di intervento
	<input type="checkbox"/>	2. Per piano unitario di intervento
<b>DESTINAZIONE D'USO DI INTERVENTO</b>	<input checked="" type="checkbox"/>	1. Residenza
	<input type="checkbox"/>	2. Servizio alla residenza
	<input type="checkbox"/>	3. Rurale (stalla, deposito, fienile)
	<input type="checkbox"/>	4. Pubblico o di uso pubblico
	<input type="checkbox"/>	5. Religioso
<b>PRESCRIZIONI SPECIFICHE</b>		eliminazione elementi in contrasto

## Prescrizioni specifiche di intervento

### PORZIONE N° 2.4.6

<b>INTERVENTO</b>	<input type="checkbox"/>	1. Operazione urbanistica
	<input checked="" type="checkbox"/>	2. Operazione edilizia
<b>GRADO DI INTERVENTO SUGLI EDIFICI</b>	<input type="checkbox"/>	1. Restauro
	<input type="checkbox"/>	2. Risanamento conservativo
	<input type="checkbox"/>	3. Ristrutturazione interna
	<input type="checkbox"/>	4. Conferma dello stato di fatto
	<input checked="" type="checkbox"/>	5. Ristrutturazione edilizia
	<input type="checkbox"/>	6. Trasformazione per riqualificazione ambientale
	<input type="checkbox"/>	7. Demolizione
<b>GRADO DI INTERVENTO SULLE FACCIATE</b>	<input type="checkbox"/>	1. Restauro con obbligo di ridefinizione progettuale degli elementi in contrasto
	<input type="checkbox"/>	2. Rifacimento con ripristino degli elementi compositivi originari
	<input type="checkbox"/>	3. Riprogettazione
<b>AUTORIZZAZIONE</b>	<input checked="" type="checkbox"/>	1. Per unità minima di intervento
	<input type="checkbox"/>	2. Per piano unitario di intervento
<b>DESTINAZIONE D'USO DI INTERVENTO</b>	<input checked="" type="checkbox"/>	1. Residenza
	<input type="checkbox"/>	2. Servizio alla residenza
	<input type="checkbox"/>	3. Rurale (stalla, deposito, fienile)
	<input type="checkbox"/>	4. Pubblico o di uso pubblico
	<input type="checkbox"/>	5. Religioso
<b>PRESCRIZIONI SPECIFICHE</b>		eliminazione elementi in contrasto

## Prescrizioni specifiche di intervento

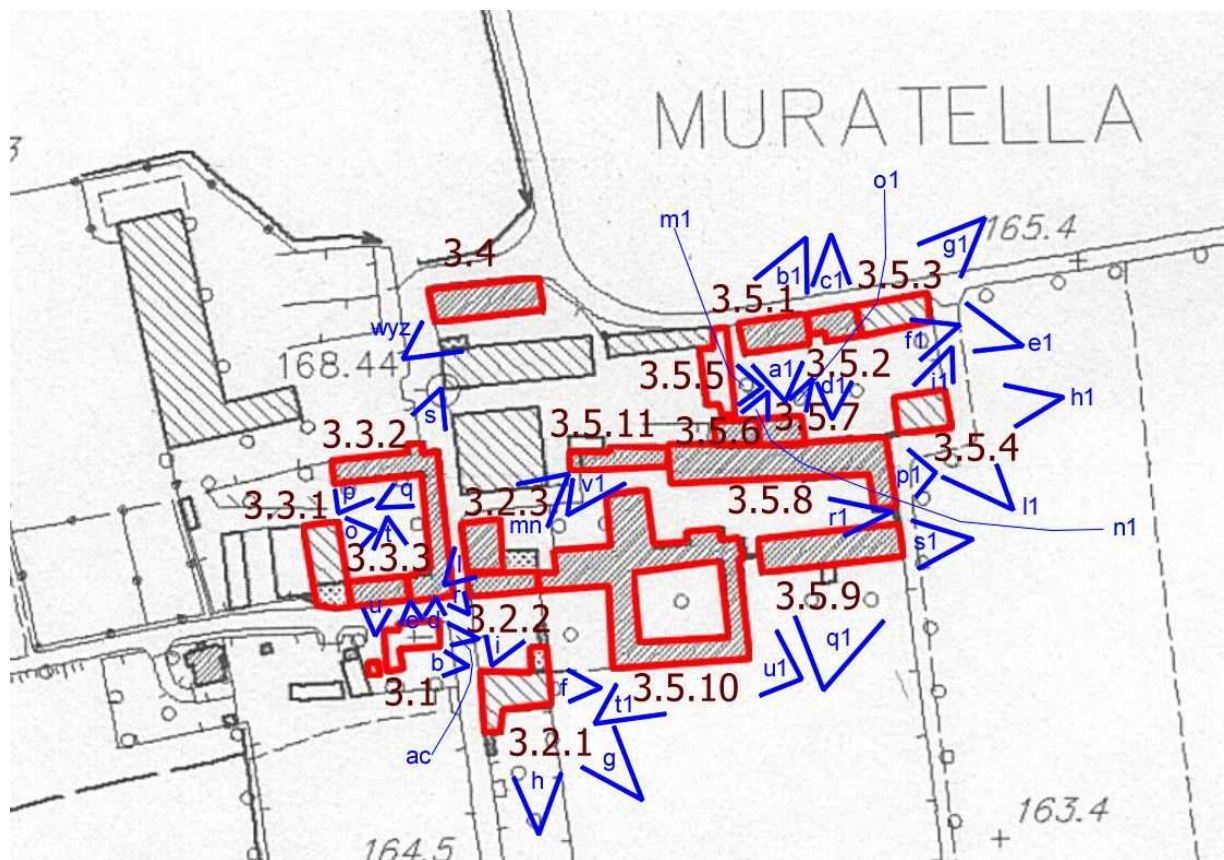
### PORZIONE N° 2.4.7

<b>INTERVENTO</b>	<input type="checkbox"/>	1. Operazione urbanistica
	<input checked="" type="checkbox"/>	2. Operazione edilizia
<b>GRADO DI INTERVENTO SUGLI EDIFICI</b>	<input type="checkbox"/>	1. Restauro
	<input type="checkbox"/>	2. Risanamento conservativo
	<input type="checkbox"/>	3. Ristrutturazione interna
	<input type="checkbox"/>	4. Conferma dello stato di fatto
	<input type="checkbox"/>	5. Ristrutturazione edilizia
	<input type="checkbox"/>	6. Trasformazione per riqualificazione ambientale
	<input checked="" type="checkbox"/>	7. Demolizione
<b>GRADO DI INTERVENTO SULLE FACCIATE</b>	<input type="checkbox"/>	1. Restauro con obbligo di ridefinizione progettuale degli elementi in contrasto
	<input type="checkbox"/>	2. Rifacimento con ripristino degli elementi compositivi originari
	<input type="checkbox"/>	3. Riprogettazione
<b>AUTORIZZAZIONE</b>	<input checked="" type="checkbox"/>	1. Per unità minima di intervento
	<input type="checkbox"/>	2. Per piano unitario di intervento
<b>DESTINAZIONE D'USO DI INTERVENTO</b>	<input type="checkbox"/>	1. Residenza
	<input type="checkbox"/>	2. Servizio alla residenza
	<input type="checkbox"/>	3. Rurale (stalla, deposito, fienile)
	<input type="checkbox"/>	4. Pubblico o di uso pubblico
	<input type="checkbox"/>	5. Religioso
<b>PRESCRIZIONI SPECIFICHE</b>		eliminazione elementi in contrasto



COMUNE DI COLOGNO AL SERIO

SCHEDA N° 3	
<b>Denominazione</b>	Nucleo storico La Muratella
<b>Identificazione</b>	mappale n° via n°
<b>Descrizione dei caratteri tipologici generali</b>	Nucleo storico costituito da cascine a corte generalmente chiusa, di rilevante valore storico e architettonico.
<b>Datazione impianto originario</b>	XII-XIII secolo, anche le tracce rimaste ci riportano solamente al XIV-XV secolo.
<b>Datazione interventi successivi</b>	Le principali trasformazioni possono essere ricondotte alla seconda metà e fine del XX secolo.
<b>Numero unità immobiliari</b>	-
<b>Numero degli abitanti</b>	-
<b>Aree aperte</b>	Ogni cascina delimita un cortile interno chiuso o aperto sul lato minore.



## Prescrizioni specifiche di intervento

### PORZIONE N° 3.1

<b>INTERVENTO</b>	<input type="checkbox"/>	1. Operazione urbanistica
	<input checked="" type="checkbox"/>	2. Operazione edilizia
<b>GRADO DI INTERVENTO SUGLI EDIFICI</b>	<input checked="" type="checkbox"/>	1. Restauro
	<input type="checkbox"/>	2. Risanamento conservativo
	<input type="checkbox"/>	3. Ristrutturazione interna
	<input type="checkbox"/>	4. Conferma dello stato di fatto
	<input type="checkbox"/>	5. Ristrutturazione edilizia
	<input type="checkbox"/>	6. Trasformazione per riqualificazione ambientale
	<input type="checkbox"/>	7. Demolizione
<b>GRADO DI INTERVENTO SULLE FACCIATE</b>	<input type="checkbox"/>	1. Restauro con obbligo di ridefinizione progettuale degli elementi in contrasto
	<input type="checkbox"/>	2. Rifacimento con ripristino degli elementi compositivi originari
	<input type="checkbox"/>	3. Riprogettazione
<b>AUTORIZZAZIONE</b>	<input checked="" type="checkbox"/>	1. Per unità minima di intervento
	<input type="checkbox"/>	2. Per piano unitario di intervento
<b>DESTINAZIONE D'USO DI INTERVENTO</b>	<input type="checkbox"/>	1. Residenza
	<input type="checkbox"/>	2. Servizio alla residenza
	<input type="checkbox"/>	3. Rurale (stalla, deposito, fienile)
	<input type="checkbox"/>	4. Pubblico o di uso pubblico
	<input checked="" type="checkbox"/>	5. Religioso
<b>PRESCRIZIONI SPECIFICHE</b>		

## Prescrizioni specifiche di intervento

### PORZIONE N° 3.2.1

<b>INTERVENTO</b>	<input type="checkbox"/>	1. Operazione urbanistica
	<input checked="" type="checkbox"/>	2. Operazione edilizia
<b>GRADO DI INTERVENTO SUGLI EDIFICI</b>	<input type="checkbox"/>	1. Restauro
	<input type="checkbox"/>	2. Risanamento conservativo
	<input checked="" type="checkbox"/>	3. Ristrutturazione interna
	<input type="checkbox"/>	4. Conferma dello stato di fatto
	<input type="checkbox"/>	5. Ristrutturazione edilizia
	<input type="checkbox"/>	6. Trasformazione per riqualificazione ambientale
	<input type="checkbox"/>	7. Demolizione
<b>GRADO DI INTERVENTO SULLE FACCIATE</b>	<input type="checkbox"/>	1. Restauro con obbligo di ridefinizione progettuale degli elementi in contrasto
	<input type="checkbox"/>	2. Rifacimento con ripristino degli elementi compositivi originari
	<input type="checkbox"/>	3. Riprogettazione
<b>AUTORIZZAZIONE</b>	<input checked="" type="checkbox"/>	1. Per unità minima di intervento
	<input type="checkbox"/>	2. Per piano unitario di intervento
<b>DESTINAZIONE D'USO DI INTERVENTO</b>	<input checked="" type="checkbox"/>	1. Residenza
	<input type="checkbox"/>	2. Servizio alla residenza
	<input checked="" type="checkbox"/>	3. Rurale (stalla, deposito, fienile)
	<input type="checkbox"/>	4. Pubblico o di uso pubblico
	<input type="checkbox"/>	5. Religioso
<b>PRESCRIZIONI SPECIFICHE</b>		eliminazione elementi in contrasto

## Prescrizioni specifiche di intervento

### PORZIONE N° 3.2.2

<b>INTERVENTO</b>	<input type="checkbox"/>	1. Operazione urbanistica
	<input checked="" type="checkbox"/>	2. Operazione edilizia
<b>GRADO DI INTERVENTO SUGLI EDIFICI</b>	<input type="checkbox"/>	1. Restauro
	<input type="checkbox"/>	2. Risanamento conservativo
	<input type="checkbox"/>	3. Ristrutturazione interna
	<input checked="" type="checkbox"/>	4. Conferma dello stato di fatto
	<input type="checkbox"/>	5. Ristrutturazione edilizia
	<input type="checkbox"/>	6. Trasformazione per riqualificazione ambientale
	<input type="checkbox"/>	7. Demolizione
<b>GRADO DI INTERVENTO SULLE FACCIATE</b>	<input type="checkbox"/>	1. Restauro con obbligo di ridefinizione progettuale degli elementi in contrasto
	<input type="checkbox"/>	2. Rifacimento con ripristino degli elementi compositivi originari
	<input type="checkbox"/>	3. Riprogettazione
<b>AUTORIZZAZIONE</b>	<input checked="" type="checkbox"/>	1. Per unità minima di intervento
	<input type="checkbox"/>	2. Per piano unitario di intervento
<b>DESTINAZIONE D'USO DI INTERVENTO</b>	<input checked="" type="checkbox"/>	1. Residenza
	<input type="checkbox"/>	2. Servizio alla residenza
	<input type="checkbox"/>	3. Rurale (stalla, deposito, fienile)
	<input type="checkbox"/>	4. Pubblico o di uso pubblico
	<input type="checkbox"/>	5. Religioso
<b>PRESCRIZIONI SPECIFICHE</b>		eliminazione elementi in contrasto

## Prescrizioni specifiche di intervento

### PORZIONE N° 3.2.3

<b>INTERVENTO</b>	<input type="checkbox"/>	1. Operazione urbanistica
	<input checked="" type="checkbox"/>	2. Operazione edilizia
<b>GRADO DI INTERVENTO SUGLI EDIFICI</b>	<input type="checkbox"/>	1. Restauro
	<input type="checkbox"/>	2. Risanamento conservativo
	<input checked="" type="checkbox"/>	3. Ristrutturazione interna
	<input type="checkbox"/>	4. Conferma dello stato di fatto
	<input type="checkbox"/>	5. Ristrutturazione edilizia
	<input type="checkbox"/>	6. Trasformazione per riqualificazione ambientale
	<input type="checkbox"/>	7. Demolizione
<b>GRADO DI INTERVENTO SULLE FACCIATE</b>	<input type="checkbox"/>	1. Restauro con obbligo di ridefinizione progettuale degli elementi in contrasto
	<input type="checkbox"/>	2. Rifacimento con ripristino degli elementi compositivi originari
	<input type="checkbox"/>	3. Riprogettazione
<b>AUTORIZZAZIONE</b>	<input checked="" type="checkbox"/>	1. Per unità minima di intervento
	<input type="checkbox"/>	2. Per piano unitario di intervento
<b>DESTINAZIONE D'USO DI INTERVENTO</b>	<input checked="" type="checkbox"/>	1. Residenza
	<input type="checkbox"/>	2. Servizio alla residenza
	<input type="checkbox"/>	3. Rurale (stalla, deposito, fienile)
	<input type="checkbox"/>	4. Pubblico o di uso pubblico
	<input type="checkbox"/>	5. Religioso
<b>PRESCRIZIONI SPECIFICHE</b>		eliminazione elementi in contrasto

## Prescrizioni specifiche di intervento

### PORZIONE N° 3.3.1

<b>INTERVENTO</b>	<input type="checkbox"/>	1. Operazione urbanistica
	<input checked="" type="checkbox"/>	2. Operazione edilizia
<b>GRADO DI INTERVENTO SUGLI EDIFICI</b>	<input type="checkbox"/>	1. Restauro
	<input type="checkbox"/>	2. Risanamento conservativo
	<input type="checkbox"/>	3. Ristrutturazione interna
	<input type="checkbox"/>	4. Conferma dello stato di fatto
	<input type="checkbox"/>	5. Ristrutturazione edilizia
	<input checked="" type="checkbox"/>	6. Trasformazione per riqualificazione ambientale
	<input type="checkbox"/>	7. Demolizione
<b>GRADO DI INTERVENTO SULLE FACCIATE</b>	<input type="checkbox"/>	1. Restauro con obbligo di ridefinizione progettuale degli elementi in contrasto
	<input type="checkbox"/>	2. Rifacimento con ripristino degli elementi compositivi originari
	<input checked="" type="checkbox"/>	3. Riprogettazione
<b>AUTORIZZAZIONE</b>	<input checked="" type="checkbox"/>	1. Per unità minima di intervento
	<input type="checkbox"/>	2. Per piano unitario di intervento
<b>DESTINAZIONE D'USO DI INTERVENTO</b>	<input type="checkbox"/>	1. Residenza
	<input checked="" type="checkbox"/>	2. Servizio alla residenza
	<input type="checkbox"/>	3. Commerciale o terziario
	<input type="checkbox"/>	4. Pubblico o di uso pubblico
	<input type="checkbox"/>	5. Religioso
<b>PRESCRIZIONI SPECIFICHE</b>		

## Prescrizioni specifiche di intervento

### PORZIONE N° 3.3.2

<b>INTERVENTO</b>	<input type="checkbox"/>	1. Operazione urbanistica
	<input checked="" type="checkbox"/>	2. Operazione edilizia
<b>GRADO DI INTERVENTO SUGLI EDIFICI</b>	<input type="checkbox"/>	1. Restauro
	<input type="checkbox"/>	2. Risanamento conservativo
	<input type="checkbox"/>	3. Ristrutturazione interna
	<input checked="" type="checkbox"/>	4. Conferma dello stato di fatto
	<input type="checkbox"/>	5. Ristrutturazione edilizia
	<input type="checkbox"/>	6. Trasformazione per riqualificazione ambientale
	<input type="checkbox"/>	7. Demolizione
<b>GRADO DI INTERVENTO SULLE FACCIATE</b>	<input type="checkbox"/>	1. Restauro con obbligo di ridefinizione progettuale degli elementi in contrasto
	<input type="checkbox"/>	2. Rifacimento con ripristino degli elementi compositivi originari
	<input type="checkbox"/>	3. Riprogettazione
<b>AUTORIZZAZIONE</b>	<input checked="" type="checkbox"/>	1. Per unità minima di intervento
	<input type="checkbox"/>	2. Per piano unitario di intervento
<b>DESTINAZIONE D'USO DI INTERVENTO</b>	<input checked="" type="checkbox"/>	1. Residenza
	<input type="checkbox"/>	2. Servizio alla residenza
	<input type="checkbox"/>	3. Rurale (stalla deposito fienile)
	<input type="checkbox"/>	4. Pubblico o di uso pubblico
	<input type="checkbox"/>	5. Religioso
<b>PRESCRIZIONI SPECIFICHE</b>		eliminazione elementi in contrasto

## Prescrizioni specifiche di intervento

### PORZIONE N° 3.3.3

<b>INTERVENTO</b>	<input type="checkbox"/>	1. Operazione urbanistica
	<input checked="" type="checkbox"/>	2. Operazione edilizia
<b>GRADO DI INTERVENTO SUGLI EDIFICI</b>	<input type="checkbox"/>	1. Restauro
	<input type="checkbox"/>	2. Risanamento conservativo
	<input type="checkbox"/>	3. Ristrutturazione interna
	<input type="checkbox"/>	4. Conferma dello stato di fatto
	<input checked="" type="checkbox"/>	5. Ristrutturazione edilizia
	<input type="checkbox"/>	6. Trasformazione per riqualificazione ambientale
	<input type="checkbox"/>	7. Demolizione
<b>GRADO DI INTERVENTO SULLE FACCIATE</b>	<input type="checkbox"/>	1. Restauro con obbligo di ridefinizione progettuale degli elementi in contrasto
	<input checked="" type="checkbox"/>	2. Rifacimento con ripristino degli elementi compositivi originari
	<input type="checkbox"/>	3. Riprogettazione
<b>AUTORIZZAZIONE</b>	<input checked="" type="checkbox"/>	1. Per unità minima di intervento
	<input type="checkbox"/>	2. Per piano unitario di intervento
<b>DESTINAZIONE D'USO DI INTERVENTO</b>	<input checked="" type="checkbox"/>	1. Residenza
	<input type="checkbox"/>	2. Servizio alla residenza
	<input type="checkbox"/>	3. Commerciale o terziario
	<input type="checkbox"/>	4. Pubblico o di uso pubblico
	<input type="checkbox"/>	5. Religioso
<b>PRESCRIZIONI SPECIFICHE</b>		eliminazione elementi in contrasto



## Prescrizioni specifiche di intervento

### PORZIONE N° 3.4

<b>INTERVENTO</b>	<input type="checkbox"/>	1. Operazione urbanistica
	<input checked="" type="checkbox"/>	2. Operazione edilizia
<b>GRADO DI INTERVENTO SUGLI EDIFICI</b>	<input type="checkbox"/>	1. Restauro
	<input type="checkbox"/>	2. Risanamento conservativo
	<input checked="" type="checkbox"/>	3. Ristrutturazione interna
	<input type="checkbox"/>	4. Conferma dello stato di fatto
	<input type="checkbox"/>	5. Ristrutturazione edilizia
	<input type="checkbox"/>	6. Trasformazione per riqualificazione ambientale
	<input type="checkbox"/>	7. Demolizione
<b>GRADO DI INTERVENTO SULLE FACCIATE</b>	<input type="checkbox"/>	1. Restauro con obbligo di ridefinizione progettuale degli elementi in contrasto
	<input checked="" type="checkbox"/>	2. Rifacimento con ripristino degli elementi compositivi originari
	<input type="checkbox"/>	3. Riprogettazione
<b>AUTORIZZAZIONE</b>	<input checked="" type="checkbox"/>	1. Per unità minima di intervento
	<input type="checkbox"/>	2. Per piano unitario di intervento
<b>DESTINAZIONE D'USO DI INTERVENTO</b>	<input checked="" type="checkbox"/>	1. Residenza
	<input checked="" type="checkbox"/>	2. Servizio alla residenza
	<input type="checkbox"/>	3. Rurale (stalla, deposito, fienile)
	<input type="checkbox"/>	4. Pubblico o di uso pubblico
	<input type="checkbox"/>	5. Religioso
<b>PRESCRIZIONI SPECIFICHE</b>	Da ripristinare il manto di copertura in coppi; eliminazione elementi in contrasto.	

## Prescrizioni specifiche di intervento

### PORZIONE N° 3.5.1

<b>INTERVENTO</b>	<input type="checkbox"/>	1. Operazione urbanistica
	<input checked="" type="checkbox"/>	2. Operazione edilizia
<b>GRADO DI INTERVENTO SUGLI EDIFICI</b>	<input type="checkbox"/>	1. Restauro
	<input type="checkbox"/>	2. Risanamento conservativo
	<input type="checkbox"/>	3. Ristrutturazione interna
	<input checked="" type="checkbox"/>	4. Conferma dello stato di fatto
	<input type="checkbox"/>	5. Ristrutturazione edilizia
	<input type="checkbox"/>	6. Trasformazione per riqualificazione ambientale
	<input type="checkbox"/>	7. Demolizione
<b>GRADO DI INTERVENTO SULLE FACCIATE</b>	<input type="checkbox"/>	1. Restauro con obbligo di ridefinizione progettuale degli elementi in contrasto
	<input type="checkbox"/>	2. Rifacimento con ripristino degli elementi compositivi originari
	<input type="checkbox"/>	3. Riprogettazione
<b>AUTORIZZAZIONE</b>	<input checked="" type="checkbox"/>	1. Per unità minima di intervento
	<input type="checkbox"/>	2. Per piano unitario di intervento
<b>DESTINAZIONE D'USO DI INTERVENTO</b>	<input checked="" type="checkbox"/>	1. Residenza
	<input type="checkbox"/>	2. Servizio alla residenza
	<input type="checkbox"/>	3. Rurale (stalla, deposito, fienile)
	<input type="checkbox"/>	4. Pubblico o di uso pubblico
	<input type="checkbox"/>	5. Religioso
<b>PRESCRIZIONI SPECIFICHE</b>		eliminazione elementi in contrasto

## Prescrizioni specifiche di intervento

### PORZIONE N° 3.5.2

<b>INTERVENTO</b>	<input type="checkbox"/>	1. Operazione urbanistica
	<input checked="" type="checkbox"/>	2. Operazione edilizia
<b>GRADO DI INTERVENTO SUGLI EDIFICI</b>	<input type="checkbox"/>	1. Restauro
	<input type="checkbox"/>	2. Risanamento conservativo
	<input checked="" type="checkbox"/>	3. Ristrutturazione interna
	<input type="checkbox"/>	4. Conferma dello stato di fatto
	<input type="checkbox"/>	5. Ristrutturazione edilizia
	<input type="checkbox"/>	6. Trasformazione per riqualificazione ambientale
	<input type="checkbox"/>	7. Demolizione
<b>GRADO DI INTERVENTO SULLE FACCIATE</b>	<input type="checkbox"/>	1. Restauro con obbligo di ridefinizione progettuale degli elementi in contrasto
	<input checked="" type="checkbox"/>	2. Rifacimento con ripristino degli elementi compositivi originari
	<input type="checkbox"/>	3. Riprogettazione
<b>AUTORIZZAZIONE</b>	<input checked="" type="checkbox"/>	1. Per unità minima di intervento
	<input type="checkbox"/>	2. Per piano unitario di intervento
<b>DESTINAZIONE D'USO DI INTERVENTO</b>	<input checked="" type="checkbox"/>	1. Residenza
	<input type="checkbox"/>	2. Servizio alla residenza
	<input type="checkbox"/>	3. arurale (stalla, deposito, fienile)
	<input type="checkbox"/>	4. Pubblico o di uso pubblico
	<input type="checkbox"/>	5. Religioso
<b>PRESCRIZIONI SPECIFICHE</b>		eliminazione elementi in contrasto

## Prescrizioni specifiche di intervento

### PORZIONE N° 3.5.3

<b>INTERVENTO</b>	<input type="checkbox"/>	1. Operazione urbanistica
	<input checked="" type="checkbox"/>	2. Operazione edilizia
<b>GRADO DI INTERVENTO SUGLI EDIFICI</b>	<input type="checkbox"/>	1. Restauro
	<input type="checkbox"/>	2. Risanamento conservativo
	<input checked="" type="checkbox"/>	3. Ristrutturazione interna
	<input type="checkbox"/>	4. Conferma dello stato di fatto
	<input type="checkbox"/>	5. Ristrutturazione edilizia
	<input type="checkbox"/>	6. Trasformazione per riqualificazione ambientale
	<input type="checkbox"/>	7. Demolizione
<b>GRADO DI INTERVENTO SULLE FACCIATE</b>	<input type="checkbox"/>	1. Restauro con obbligo di ridefinizione progettuale degli elementi in contrasto
	<input checked="" type="checkbox"/>	2. Rifacimento con ripristino degli elementi compositivi originari
	<input type="checkbox"/>	3. Riprogettazione
<b>AUTORIZZAZIONE</b>	<input checked="" type="checkbox"/>	1. Per unità minima di intervento
	<input type="checkbox"/>	2. Per piano unitario di intervento
<b>DESTINAZIONE D'USO DI INTERVENTO</b>	<input checked="" type="checkbox"/>	1. Residenza
	<input type="checkbox"/>	2. Servizio alla residenza
	<input type="checkbox"/>	3. RURALE (stalla, deposito, fienile)
	<input type="checkbox"/>	4. Pubblico o di uso pubblico
	<input type="checkbox"/>	5. Religioso
<b>PRESCRIZIONI SPECIFICHE</b>		eliminazione elementi in contrasto

## Prescrizioni specifiche di intervento

### PORZIONE N° 3.5.4

<b>INTERVENTO</b>	<input type="checkbox"/>	1. Operazione urbanistica
	<input checked="" type="checkbox"/>	2. Operazione edilizia
<b>GRADO DI INTERVENTO SUGLI EDIFICI</b>	<input type="checkbox"/>	1. Restauro
	<input type="checkbox"/>	2. Risanamento conservativo
	<input type="checkbox"/>	3. Ristrutturazione interna
	<input type="checkbox"/>	4. Conferma dello stato di fatto
	<input checked="" type="checkbox"/>	5. Ristrutturazione edilizia
	<input type="checkbox"/>	6. Trasformazione per riqualificazione ambientale
	<input type="checkbox"/>	7. Demolizione
<b>GRADO DI INTERVENTO SULLE FACCIATE</b>	<input type="checkbox"/>	1. Restauro con obbligo di ridefinizione progettuale degli elementi in contrasto
	<input checked="" type="checkbox"/>	2. Rifacimento con ripristino degli elementi compositivi originari
	<input type="checkbox"/>	3. Riprogettazione
<b>AUTORIZZAZIONE</b>	<input checked="" type="checkbox"/>	1. Per unità minima di intervento
	<input type="checkbox"/>	2. Per piano unitario di intervento
<b>DESTINAZIONE D'USO DI INTERVENTO</b>	<input checked="" type="checkbox"/>	1. Residenza
	<input type="checkbox"/>	2. Servizio alla residenza
	<input type="checkbox"/>	3. Rurale (stalla, deposito, fienile)
	<input type="checkbox"/>	4. Pubblico o di uso pubblico
	<input type="checkbox"/>	5. Religioso
<b>PRESCRIZIONI SPECIFICHE</b>		

**Prescrizioni specifiche di intervento**

**PORZIONE N° 3.5.5**

<b>INTERVENTO</b>	<input type="checkbox"/>	1. Operazione urbanistica
	<input checked="" type="checkbox"/>	2. Operazione edilizia
<b>GRADO DI INTERVENTO SUGLI EDIFICI</b>	<input type="checkbox"/>	1. Restauro
	<input type="checkbox"/>	2. Risanamento conservativo
	<input type="checkbox"/>	3. Ristrutturazione interna
	<input checked="" type="checkbox"/>	4. Conferma dello stato di fatto
	<input type="checkbox"/>	5. Ristrutturazione edilizia
	<input type="checkbox"/>	6. Trasformazione per riqualificazione ambientale
	<input type="checkbox"/>	7. Demolizione
<b>GRADO DI INTERVENTO SULLE FACCIATE</b>	<input type="checkbox"/>	1. Restauro con obbligo di ridefinizione progettuale degli elementi in contrasto
	<input type="checkbox"/>	2. Rifacimento con ripristino degli elementi compositivi originari
	<input type="checkbox"/>	3. Riprogettazione
<b>AUTORIZZAZIONE</b>	<input checked="" type="checkbox"/>	1. Per unità minima di intervento
	<input type="checkbox"/>	2. Per piano unitario di intervento
<b>DESTINAZIONE D'USO DI INTERVENTO</b>	<input checked="" type="checkbox"/>	1. Residenza
	<input type="checkbox"/>	2. Servizio alla residenza
	<input type="checkbox"/>	3. Commerciale o terziario
	<input type="checkbox"/>	4. Pubblico o di uso pubblico
	<input type="checkbox"/>	5. Religioso
<b>PRESCRIZIONI SPECIFICHE</b>		eliminazione elementi in contrasto

## Prescrizioni specifiche di intervento

### PORZIONE N° 3.5.6

<b>INTERVENTO</b>	<input type="checkbox"/>	1. Operazione urbanistica
	<input checked="" type="checkbox"/>	2. Operazione edilizia
<b>GRADO DI INTERVENTO SUGLI EDIFICI</b>	<input type="checkbox"/>	1. Restauro
	<input type="checkbox"/>	2. Risanamento conservativo
	<input checked="" type="checkbox"/>	3. Ristrutturazione interna
	<input type="checkbox"/>	4. Conferma dello stato di fatto
	<input type="checkbox"/>	5. Ristrutturazione edilizia
	<input type="checkbox"/>	6. Trasformazione per riqualificazione ambientale
	<input type="checkbox"/>	7. Demolizione
<b>GRADO DI INTERVENTO SULLE FACCIATE</b>	<input type="checkbox"/>	1. Restauro con obbligo di ridefinizione progettuale degli elementi in contrasto
	<input type="checkbox"/>	2. Rifacimento con ripristino degli elementi compositivi originari
	<input type="checkbox"/>	3. Riprogettazione
<b>AUTORIZZAZIONE</b>	<input checked="" type="checkbox"/>	1. Per unità minima di intervento
	<input type="checkbox"/>	2. Per piano unitario di intervento
<b>DESTINAZIONE D'USO DI INTERVENTO</b>	<input checked="" type="checkbox"/>	1. Residenza
	<input type="checkbox"/>	2. Servizio alla residenza
	<input type="checkbox"/>	3. Commerciale o terziario
	<input type="checkbox"/>	4. Pubblico o di uso pubblico
	<input type="checkbox"/>	5. Religioso
<b>PRESCRIZIONI SPECIFICHE</b>		

## Prescrizioni specifiche di intervento

### PORZIONE N° 3.5.7

<b>INTERVENTO</b>	<input type="checkbox"/>	1. Operazione urbanistica
	<input checked="" type="checkbox"/>	2. Operazione edilizia
<b>GRADO DI INTERVENTO SUGLI EDIFICI</b>	<input type="checkbox"/>	1. Restauro
	<input type="checkbox"/>	2. Risanamento conservativo
	<input checked="" type="checkbox"/>	3. Ristrutturazione interna
	<input type="checkbox"/>	4. Conferma dello stato di fatto
	<input type="checkbox"/>	5. Ristrutturazione edilizia
	<input type="checkbox"/>	6. Trasformazione per riqualificazione ambientale
	<input type="checkbox"/>	7. Demolizione
<b>GRADO DI INTERVENTO SULLE FACCIATE</b>	<input type="checkbox"/>	1. Restauro con obbligo di ridefinizione progettuale degli elementi in contrasto
	<input checked="" type="checkbox"/>	2. Rifacimento con ripristino degli elementi compositivi originari
	<input type="checkbox"/>	3. Riprogettazione
<b>AUTORIZZAZIONE</b>	<input checked="" type="checkbox"/>	1. Per unità minima di intervento
	<input type="checkbox"/>	2. Per piano unitario di intervento
<b>DESTINAZIONE D'USO DI INTERVENTO</b>	<input checked="" type="checkbox"/>	1. Residenza
	<input type="checkbox"/>	2. Servizio alla residenza
	<input type="checkbox"/>	3. Rurale (stalla, deposito, fienile)
	<input type="checkbox"/>	4. Pubblico o di uso pubblico
	<input type="checkbox"/>	5. Religioso
<b>PRESCRIZIONI SPECIFICHE</b>		eliminazione elementi in contrasto



## Prescrizioni specifiche di intervento

### PORZIONE N° 3.5.8

<b>INTERVENTO</b>	<input type="checkbox"/>	1. Operazione urbanistica
	<input checked="" type="checkbox"/>	2. Operazione edilizia
<b>GRADO DI INTERVENTO SUGLI EDIFICI</b>	<input type="checkbox"/>	1. Restauro
	<input type="checkbox"/>	2. Risanamento conservativo
	<input checked="" type="checkbox"/>	3. Ristrutturazione interna
	<input type="checkbox"/>	4. Conferma dello stato di fatto
	<input type="checkbox"/>	5. Ristrutturazione edilizia
	<input type="checkbox"/>	6. Trasformazione per riqualificazione ambientale
	<input type="checkbox"/>	7. Demolizione
<b>GRADO DI INTERVENTO SULLE FACCIATE</b>	<input type="checkbox"/>	1. Restauro con obbligo di ridefinizione progettuale degli elementi in contrasto
	<input type="checkbox"/>	2. Rifacimento con ripristino degli elementi compositivi originari
	<input type="checkbox"/>	3. Riprogettazione
<b>AUTORIZZAZIONE</b>	<input checked="" type="checkbox"/>	1. Per unità minima di intervento
	<input type="checkbox"/>	2. Per piano unitario di intervento
<b>DESTINAZIONE D'USO DI INTERVENTO</b>	<input checked="" type="checkbox"/>	1. Residenza
	<input type="checkbox"/>	2. Servizio alla residenza
	<input type="checkbox"/>	3. Rurale (stalla, deposito, fienile)
	<input type="checkbox"/>	4. Pubblico o di uso pubblico
	<input type="checkbox"/>	5. Religioso
<b>PRESCRIZIONI SPECIFICHE</b>		

## Prescrizioni specifiche di intervento

### PORZIONE N° 3.5.9

<b>INTERVENTO</b>	<input type="checkbox"/>	1. Operazione urbanistica
	<input checked="" type="checkbox"/>	2. Operazione edilizia
<b>GRADO DI INTERVENTO SUGLI EDIFICI</b>	<input type="checkbox"/>	1. Restauro
	<input type="checkbox"/>	2. Risanamento conservativo
	<input type="checkbox"/>	3. Ristrutturazione interna
	<input checked="" type="checkbox"/>	4. Conferma dello stato di fatto
	<input type="checkbox"/>	5. Ristrutturazione edilizia
	<input type="checkbox"/>	6. Trasformazione per riqualificazione ambientale
	<input type="checkbox"/>	7. Demolizione
<b>GRADO DI INTERVENTO SULLE FACCIATE</b>	<input type="checkbox"/>	1. Restauro con obbligo di ridefinizione progettuale degli elementi in contrasto
	<input type="checkbox"/>	2. Rifacimento con ripristino degli elementi compositivi originari
	<input type="checkbox"/>	3. Riprogettazione
<b>AUTORIZZAZIONE</b>	<input checked="" type="checkbox"/>	1. Per unità minima di intervento
	<input type="checkbox"/>	2. Per piano unitario di intervento
<b>DESTINAZIONE D'USO DI INTERVENTO</b>	<input checked="" type="checkbox"/>	1. Residenza
	<input type="checkbox"/>	2. Servizio alla residenza
	<input type="checkbox"/>	3. Rurale (stalla, deposito, fienile)
	<input type="checkbox"/>	4. Pubblico o di uso pubblico
	<input type="checkbox"/>	5. Religioso
<b>PRESCRIZIONI SPECIFICHE</b>		

**Prescrizioni specifiche di intervento**

**PORZIONE N° 3.5.10**

<b>INTERVENTO</b>	<input type="checkbox"/>	1. Operazione urbanistica
	<input checked="" type="checkbox"/>	2. Operazione edilizia
<b>GRADO DI INTERVENTO SUGLI EDIFICI</b>	<input type="checkbox"/>	1. Restauro
	<input type="checkbox"/>	2. Risanamento conservativo
	<input type="checkbox"/>	3. Ristrutturazione interna
	<input checked="" type="checkbox"/>	4. Conferma dello stato di fatto
	<input type="checkbox"/>	5. Ristrutturazione edilizia
	<input type="checkbox"/>	6. Trasformazione per riqualificazione ambientale
	<input type="checkbox"/>	7. Demolizione
<b>GRADO DI INTERVENTO SULLE FACCIATE</b>	<input type="checkbox"/>	1. Restauro con obbligo di ridefinizione progettuale degli elementi in contrasto
	<input type="checkbox"/>	2. Rifacimento con ripristino degli elementi compositivi originari
	<input type="checkbox"/>	3. Riprogettazione
<b>AUTORIZZAZIONE</b>	<input checked="" type="checkbox"/>	1. Per unità minima di intervento
	<input type="checkbox"/>	2. Per piano unitario di intervento
<b>DESTINAZIONE D'USO DI INTERVENTO</b>	<input checked="" type="checkbox"/>	1. Residenza
	<input type="checkbox"/>	2. Servizio alla residenza
	<input type="checkbox"/>	3. RURALE (stalla, deposito, fienile)
	<input type="checkbox"/>	4. Pubblico o di uso pubblico
	<input type="checkbox"/>	5. Religioso
<b>PRESCRIZIONI SPECIFICHE</b>		

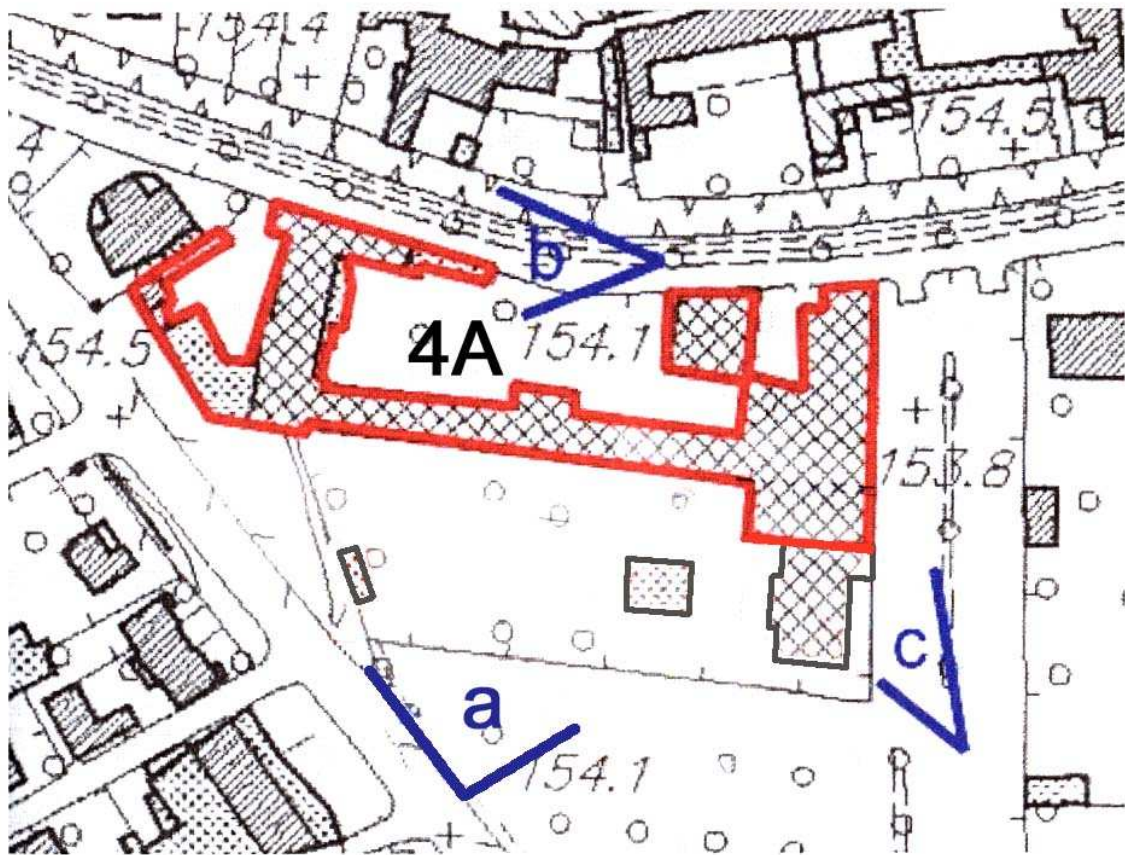
## Prescrizioni specifiche di intervento

### PORZIONE N° 3.5.11

<b>INTERVENTO</b>	<input type="checkbox"/>	1. Operazione urbanistica
	<input checked="" type="checkbox"/>	2. Operazione edilizia
<b>GRADO DI INTERVENTO SUGLI EDIFICI</b>	<input type="checkbox"/>	1. Restauro
	<input type="checkbox"/>	2. Risanamento conservativo
	<input type="checkbox"/>	3. Ristrutturazione interna
	<input checked="" type="checkbox"/>	4. Conferma dello stato di fatto
	<input type="checkbox"/>	5. Ristrutturazione edilizia
	<input type="checkbox"/>	6. Trasformazione per riqualificazione ambientale
	<input type="checkbox"/>	7. Demolizione
<b>GRADO DI INTERVENTO SULLE FACCIATE</b>	<input type="checkbox"/>	1. Restauro con obbligo di ridefinizione progettuale degli elementi in contrasto
	<input type="checkbox"/>	2. Rifacimento con ripristino degli elementi compositivi originari
	<input type="checkbox"/>	3. Riprogettazione
<b>AUTORIZZAZIONE</b>	<input checked="" type="checkbox"/>	1. Per unità minima di intervento
	<input type="checkbox"/>	2. Per piano unitario di intervento
<b>DESTINAZIONE D'USO DI INTERVENTO</b>	<input checked="" type="checkbox"/>	1. Residenza
	<input type="checkbox"/>	2. Servizio alla residenza
	<input type="checkbox"/>	3. Rurale (stalla, deposito, fienile)
	<input type="checkbox"/>	4. Pubblico o di uso pubblico
	<input type="checkbox"/>	5. Religioso
<b>PRESCRIZIONI SPECIFICHE</b>		

**COMUNE DI COLOGNO AL SERIO**

SCHEDA N° 4 a	
<b>Denominazione</b>	Filanda (ex)
<b>Identificazione</b>	mappale n° via n°
<b>Descrizione dei caratteri tipologici generali</b>	Edificio industriale, con corpo originario che si configura come stecca con andamento est-ovest
<b>Datazione impianto originario</b>	Fine XIX° secolo
<b>Datazione interventi successivi</b>	-
<b>Numero unità immobiliari</b>	-
<b>Numero degli abitanti</b>	-
<b>Aree aperte</b>	Pertinenze interne al recinto della fabbrica



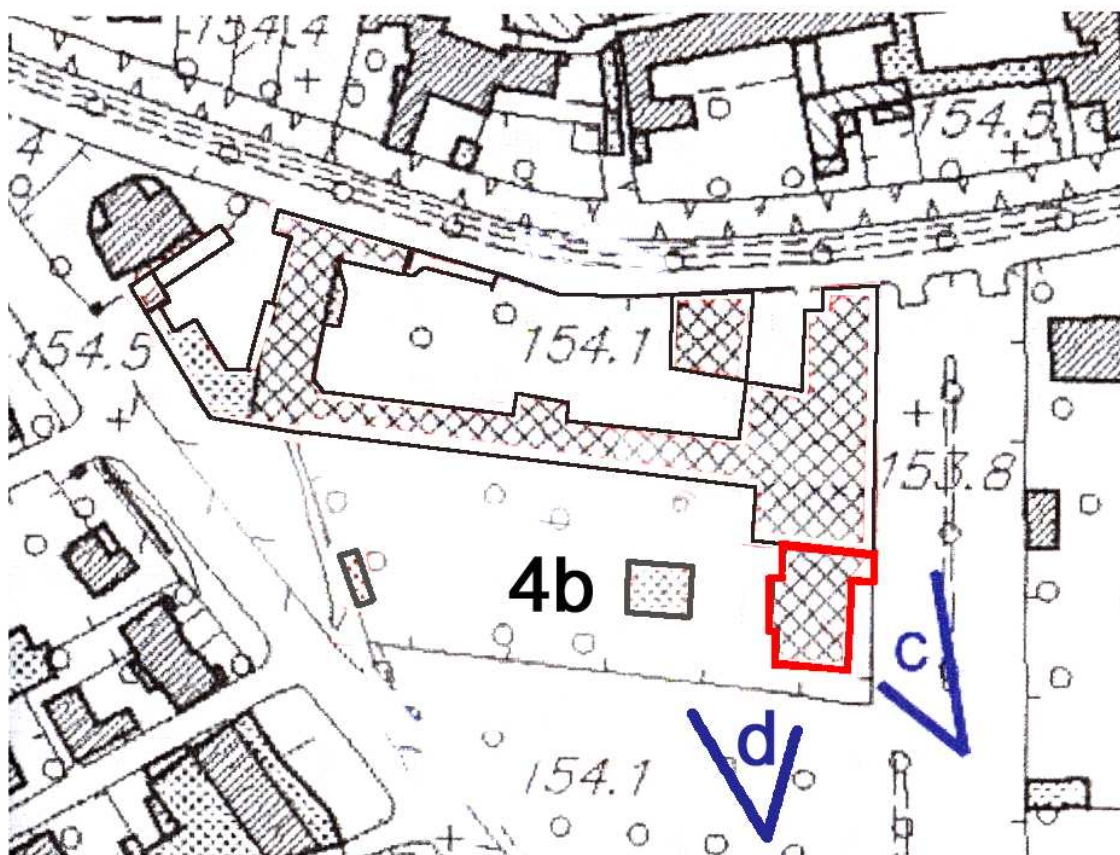
## Prescrizioni specifiche di intervento

### PORZIONE N° 4 a

<b>INTERVENTO</b>	<input checked="" type="checkbox"/>	1. Operazione urbanistica
	<input type="checkbox"/>	2. Operazione edilizia
<b>GRADO DI INTERVENTO SUGLI EDIFICI</b>	<input type="checkbox"/>	1. Restauro
	<input checked="" type="checkbox"/>	2. Risanamento conservativo
	<input type="checkbox"/>	3. Ristrutturazione interna
	<input type="checkbox"/>	4. Conferma dello stato di fatto
	<input type="checkbox"/>	5. Ristrutturazione edilizia
	<input type="checkbox"/>	6. Trasformazione per riqualificazione ambientale
	<input type="checkbox"/>	7. Demolizione
<b>GRADO DI INTERVENTO SULLE FACCIATE</b>	<input checked="" type="checkbox"/>	1. Restauro con obbligo di ridefinizione progettuale degli elementi in contrasto
	<input type="checkbox"/>	2. Rifacimento con ripristino degli elementi compositivi originari
	<input type="checkbox"/>	3. Riprogettazione
<b>AUTORIZZAZIONE</b>	<input type="checkbox"/>	1. Per unità minima di intervento
	<input checked="" type="checkbox"/>	2. Per piano unitario di intervento
<b>DESTINAZIONE D'USO DI INTERVENTO</b>	<input checked="" type="checkbox"/>	1. Residenza
	<input type="checkbox"/>	2. Servizio alla residenza
	<input type="checkbox"/>	3. Rurale (stalla, fienile, deposito)
	<input type="checkbox"/>	4. Pubblico o di uso pubblico
	<input type="checkbox"/>	5. Religioso
<b>PRESCRIZIONI SPECIFICHE</b>		

**COMUNE DI COLOGNO AL SERIO**

SCHEDA N° 4 b	
<b>Denominazione</b>	Filanda (ex)
<b>Identificazione</b>	mappale n° via n°
<b>Descrizione dei caratteri tipologici generali</b>	Edificio industriale con corpi aggiunti
<b>Datazione impianto originario</b>	Fine XIX° secolo
<b>Datazione interventi successivi</b>	Corpi aggiunti negli anni '30 e '40 del XX° secolo
<b>Numero unità immobiliari</b>	-
<b>Numero degli abitanti</b>	-
<b>Aree aperte</b>	Piazzali e pertinenze interne al recinto della fabbrica



## Prescrizioni specifiche di intervento

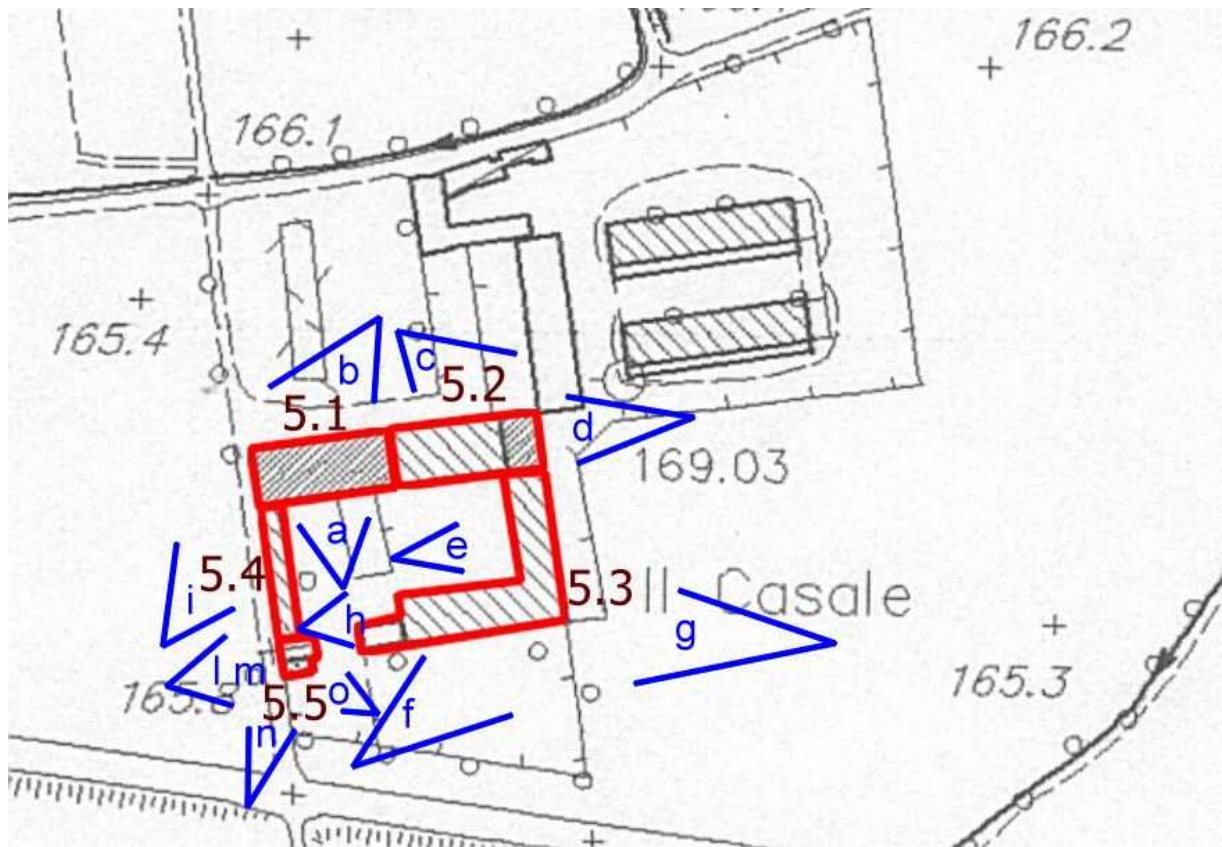
### PORZIONE N° 4 b

<b>INTERVENTO</b>	<input checked="" type="checkbox"/>	1. Operazione urbanistica
	<input type="checkbox"/>	2. Operazione edilizia
<b>GRADO DI INTERVENTO SUGLI EDIFICI</b>	<input type="checkbox"/>	1. Restauro
	<input checked="" type="checkbox"/>	2. Risanamento conservativo
	<input type="checkbox"/>	3. Ristrutturazione interna
	<input type="checkbox"/>	4. Conferma dello stato di fatto
	<input type="checkbox"/>	5. Ristrutturazione edilizia
	<input type="checkbox"/>	6. Trasformazione per riqualificazione ambientale
	<input type="checkbox"/>	7. Demolizione
<b>GRADO DI INTERVENTO SULLE FACCIATE</b>	<input checked="" type="checkbox"/>	1. Restauro con obbligo di ridefinizione progettuale degli elementi in contrasto
	<input type="checkbox"/>	2. Rifacimento con ripristino degli elementi compositivi originari
	<input type="checkbox"/>	3. Riprogettazione
<b>AUTORIZZAZIONE</b>	<input type="checkbox"/>	1. Per unità minima di intervento
	<input checked="" type="checkbox"/>	2. Per piano unitario di intervento
<b>DESTINAZIONE D'USO DI INTERVENTO</b>	<input type="checkbox"/>	1. Residenza
	<input type="checkbox"/>	2. Servizio alla residenza
	<input type="checkbox"/>	3. RURALE (stalla, fienile, deposito)
	<input checked="" type="checkbox"/>	4. Pubblico o di uso pubblico
	<input type="checkbox"/>	5. Religioso
<b>PRESCRIZIONI SPECIFICHE</b>		eliminazione elementi in contrasto



COMUNE DI COLOGNO AL SERIO

SCHEDA N° 5	
<b>Denominazione</b>	Cascina Il Casale
<b>Identificazione</b>	mappale n° via n°
<b>Descrizione dei caratteri tipologici generali</b>	Complesso agricolo a corte con edificio religioso sorto lungo la strada Francesca; corpo di fabbrica padronale sull'angolo nord-ovest; stecca residenziale contigua ed edifici di servizio sulle due ali;
<b>Datazione impianto originario</b>	XVIII secolo
<b>Datazione interventi successivi</b>	Per la chiesa metà XIX secolo
<b>Numero unità immobiliari</b>	Cinque
<b>Numero degli abitanti</b>	Un nucleo nella casa padronale
<b>Aree aperte</b>	Ampia corte interna



## Prescrizioni specifiche di intervento

### PORZIONE N° 5.1

<b>INTERVENTO</b>	<input checked="" type="checkbox"/>	1. Operazione urbanistica
	<input type="checkbox"/>	2. Operazione edilizia
<b>GRADO DI INTERVENTO SUGLI EDIFICI</b>	<input type="checkbox"/>	1. Restauro
	<input checked="" type="checkbox"/>	2. Risanamento conservativo
	<input type="checkbox"/>	3. Ristrutturazione interna
	<input type="checkbox"/>	4. Conferma dello stato di fatto
	<input type="checkbox"/>	5. Ristrutturazione edilizia
	<input type="checkbox"/>	6. Trasformazione per riqualificazione ambientale
	<input type="checkbox"/>	7. Demolizione
<b>GRADO DI INTERVENTO SULLE FACCIATE</b>	<input type="checkbox"/>	1. Restauro con obbligo di ridefinizione progettuale degli elementi in contrasto
	<input type="checkbox"/>	2. Rifacimento con ripristino degli elementi compositivi originari
	<input type="checkbox"/>	3. Riprogettazione
<b>AUTORIZZAZIONE</b>	<input type="checkbox"/>	1. Per unità minima di intervento
	<input checked="" type="checkbox"/>	2. Per piano unitario di intervento
<b>DESTINAZIONE D'USO DI INTERVENTO</b>	<input checked="" type="checkbox"/>	1. Residenza
	<input type="checkbox"/>	2. Servizio alla residenza
	<input type="checkbox"/>	3. Rurale (stalla, deposito, fienile)
	<input type="checkbox"/>	4. Pubblico o di uso pubblico
	<input type="checkbox"/>	5. Religioso
<b>PRESCRIZIONI SPECIFICHE</b>		eliminazione elementi in contrasto

## Prescrizioni specifiche di intervento

### PORZIONE N° 5.2

<b>INTERVENTO</b>	<input checked="" type="checkbox"/>	1. Operazione urbanistica
	<input type="checkbox"/>	2. Operazione edilizia
<b>GRADO DI INTERVENTO SUGLI EDIFICI</b>	<input type="checkbox"/>	1. Restauro
	<input type="checkbox"/>	2. Risanamento conservativo
	<input checked="" type="checkbox"/>	3. Ristrutturazione interna
	<input type="checkbox"/>	4. Conferma dello stato di fatto
	<input type="checkbox"/>	5. Ristrutturazione edilizia
	<input type="checkbox"/>	6. Trasformazione per riqualificazione ambientale
	<input type="checkbox"/>	7. Demolizione
<b>GRADO DI INTERVENTO SULLE FACCIATE</b>	<input type="checkbox"/>	1. Restauro con obbligo di ridefinizione progettuale degli elementi in contrasto
	<input type="checkbox"/>	2. Rifacimento con ripristino degli elementi compositivi originari
	<input type="checkbox"/>	3. Riprogettazione
<b>AUTORIZZAZIONE</b>	<input type="checkbox"/>	1. Per unità minima di intervento
	<input checked="" type="checkbox"/>	2. Per piano unitario di intervento
<b>DESTINAZIONE D'USO DI INTERVENTO</b>	<input checked="" type="checkbox"/>	1. Residenza
	<input type="checkbox"/>	2. Servizio alla residenza
	<input type="checkbox"/>	3. Rurale (stalla, deposito, fienile)
	<input type="checkbox"/>	4. Pubblico o di uso pubblico
	<input type="checkbox"/>	5. Religioso
<b>PRESCRIZIONI SPECIFICHE</b>		eliminazione elementi in contrasto

## Prescrizioni specifiche di intervento

### PORZIONE N° 5.3

<b>INTERVENTO</b>	<input checked="" type="checkbox"/>	1. Operazione urbanistica
	<input type="checkbox"/>	2. Operazione edilizia
<b>GRADO DI INTERVENTO SUGLI EDIFICI</b>	<input type="checkbox"/>	1. Restauro
	<input type="checkbox"/>	2. Risanamento conservativo
	<input type="checkbox"/>	3. Ristrutturazione interna
	<input type="checkbox"/>	4. Conferma dello stato di fatto
	<input checked="" type="checkbox"/>	5. Ristrutturazione edilizia
	<input type="checkbox"/>	6. Trasformazione per riqualificazione ambientale
	<input type="checkbox"/>	7. Demolizione
<b>GRADO DI INTERVENTO SULLE FACCIATE</b>	<input type="checkbox"/>	1. Restauro con obbligo di ridefinizione progettuale degli elementi in contrasto
	<input type="checkbox"/>	2. Rifacimento con ripristino degli elementi compositivi originari
	<input type="checkbox"/>	3. Riprogettazione
<b>AUTORIZZAZIONE</b>	<input type="checkbox"/>	1. Per unità minima di intervento
	<input checked="" type="checkbox"/>	2. Per piano unitario di intervento
<b>DESTINAZIONE D'USO DI INTERVENTO</b>	<input checked="" type="checkbox"/>	1. Residenza
	<input checked="" type="checkbox"/>	2. Servizio alla residenza
	<input type="checkbox"/>	3. Rurale (stalla, deposito, fienile)
	<input type="checkbox"/>	4. Pubblico o di uso pubblico
	<input type="checkbox"/>	5. Religioso
<b>PRESCRIZIONI SPECIFICHE</b>		eliminazione elementi in contrasto

## Prescrizioni specifiche di intervento

### PORZIONE N° 5.4

<b>INTERVENTO</b>	<input checked="" type="checkbox"/>	1. Operazione urbanistica
	<input type="checkbox"/>	2. Operazione edilizia
<b>GRADO DI INTERVENTO SUGLI EDIFICI</b>	<input type="checkbox"/>	1. Restauro
	<input type="checkbox"/>	2. Risanamento conservativo
	<input checked="" type="checkbox"/>	3. Ristrutturazione interna
	<input type="checkbox"/>	4. Conferma dello stato di fatto
	<input type="checkbox"/>	5. Ristrutturazione edilizia
	<input type="checkbox"/>	6. Trasformazione per riqualificazione ambientale
	<input type="checkbox"/>	7. Demolizione
<b>GRADO DI INTERVENTO SULLE FACCIATE</b>	<input type="checkbox"/>	1. Restauro con obbligo di ridefinizione progettuale degli elementi in contrasto
	<input checked="" type="checkbox"/>	2. Rifacimento con ripristino degli elementi compositivi originari
	<input type="checkbox"/>	3. Riprogettazione
<b>AUTORIZZAZIONE</b>	<input type="checkbox"/>	1. Per unità minima di intervento
	<input checked="" type="checkbox"/>	2. Per piano unitario di intervento
<b>DESTINAZIONE D'USO DI INTERVENTO</b>	<input checked="" type="checkbox"/>	1. Residenza
	<input type="checkbox"/>	2. Servizio alla residenza
	<input type="checkbox"/>	3. Rurale (stalla, deposito, fienile)
	<input type="checkbox"/>	4. Pubblico o di uso pubblico
	<input type="checkbox"/>	5. Religioso
<b>PRESCRIZIONI SPECIFICHE</b>		

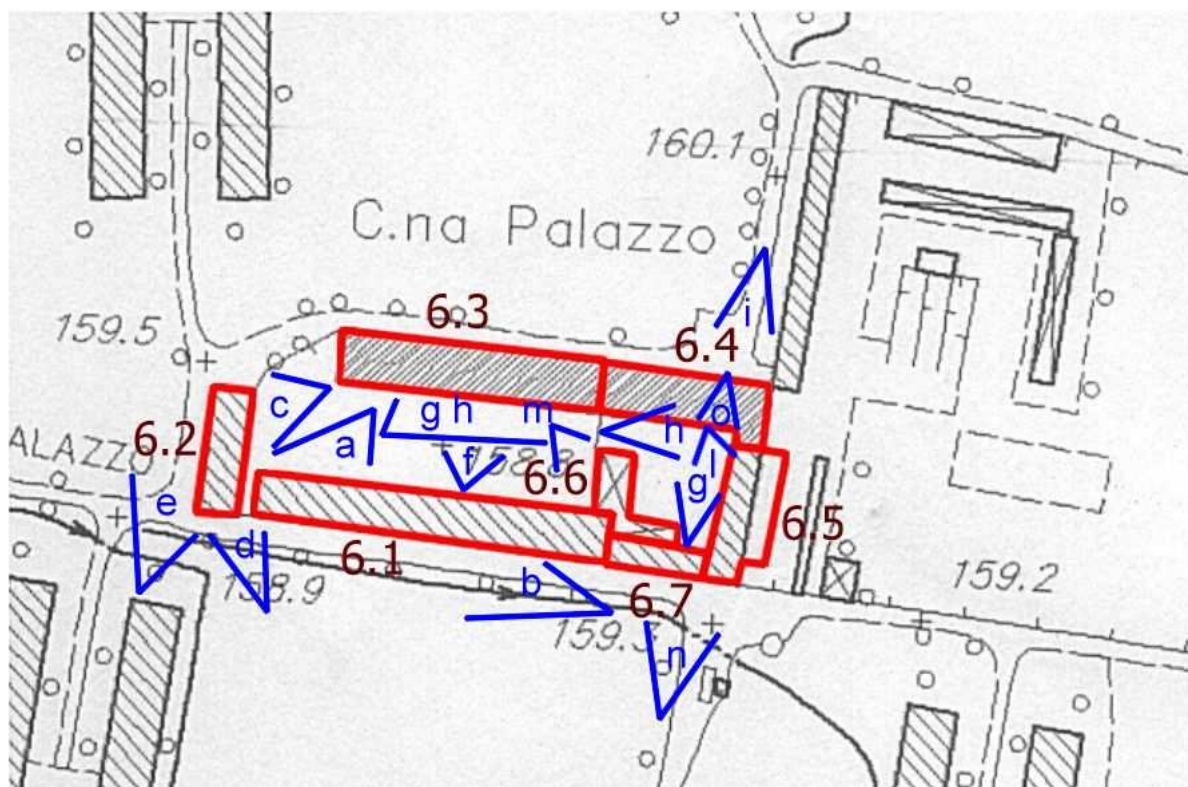
## Prescrizioni specifiche di intervento

### PORZIONE N° 5.5

<b>INTERVENTO</b>	<input checked="" type="checkbox"/>	1. Operazione urbanistica
	<input type="checkbox"/>	2. Operazione edilizia
<b>GRADO DI INTERVENTO SUGLI EDIFICI</b>	<input checked="" type="checkbox"/>	1. Restauro
	<input type="checkbox"/>	2. Risanamento conservativo
	<input type="checkbox"/>	3. Ristrutturazione interna
	<input type="checkbox"/>	4. Conferma dello stato di fatto
	<input type="checkbox"/>	5. Ristrutturazione edilizia
	<input type="checkbox"/>	6. Traformazione per riqualificazione ambientale
	<input type="checkbox"/>	7. Demolizione
<b>GRADO DI INTERVENTO SULLE FACCIATE</b>	<input checked="" type="checkbox"/>	1. Restauro con obbligo di ridefinizione progettuale degli elementi in contrasto
	<input type="checkbox"/>	2. Rifacimento con ripristino degli elementi compositivi originari
	<input type="checkbox"/>	3. Riprogettazione
<b>AUTORIZZAZIONE</b>	<input type="checkbox"/>	1. Per unità minima di intervento
	<input checked="" type="checkbox"/>	2. Per piano unitario di intervento
<b>DESTINAZIONE D'USO DI INTERVENTO</b>	<input type="checkbox"/>	1. Residenza
	<input checked="" type="checkbox"/>	2. Servizio alla residenza
	<input type="checkbox"/>	3. Rurale (stalla, deposito, fienile)
	<input type="checkbox"/>	4. Pubblico o di uso pubblico
	<input type="checkbox"/>	5. Religioso
<b>PRESCRIZIONI SPECIFICHE</b>		

COMUNE DI COLOGNO AL SERIO

SCHEDA N° 6	
<b>Denominazione</b>	Cascina Palazzo.
<b>Identificazione</b>	mappale n° via n°
<b>Descrizione dei caratteri tipologici generali</b>	Impianto padronale con due corpi di fabbrica fronteggianti e allungati in direzione est-ovest. Annessi corpi di fabbrica rurali di grandi dimensioni.
<b>Datazione impianto originario</b>	XVI-XVIII secolo.
<b>Datazione interventi successivi</b>	-
<b>Numero unità immobiliari</b>	-
<b>Numero degli abitanti</b>	Tre famiglie
<b>Aree aperte</b>	Corte interna ampia aperta solo sul lato nord-ovest.



## Prescrizioni specifiche di intervento

### PORZIONE N° 6.1

<b>INTERVENTO</b>	<input checked="" type="checkbox"/>	1. Operazione urbanistica
	<input type="checkbox"/>	2. Operazione edilizia
<b>GRADO DI INTERVENTO SUGLI EDIFICI</b>	<input type="checkbox"/>	1. Restauro
	<input type="checkbox"/>	2. Risanamento conservativo
	<input type="checkbox"/>	3. Ristrutturazione interna
	<input type="checkbox"/>	4. Conferma dello stato di fatto
	<input checked="" type="checkbox"/>	5. Ristrutturazione edilizia
	<input type="checkbox"/>	6. Trasformazione per riqualificazione ambientale
	<input type="checkbox"/>	7. Demolizione
<b>GRADO DI INTERVENTO SULLE FACCIATE</b>	<input type="checkbox"/>	1. Restauro con obbligo di ridefinizione progettuale degli elementi in contrasto
	<input checked="" type="checkbox"/>	2. Rifacimento con ripristino degli elementi compositivi originari
	<input type="checkbox"/>	3. Riprogettazione
<b>AUTORIZZAZIONE</b>	<input type="checkbox"/>	1. Per unità minima di intervento
	<input checked="" type="checkbox"/>	2. Per piano unitario di intervento
<b>DESTINAZIONE D'USO DI INTERVENTO</b>	<input type="checkbox"/>	1. Residenza
	<input type="checkbox"/>	2. Servizio alla residenza
	<input checked="" type="checkbox"/>	3. Rurale (stalla, deposito, fienile)
	<input type="checkbox"/>	4. Pubblico o di uso pubblico
	<input type="checkbox"/>	5. Religioso
<b>PRESCRIZIONI SPECIFICHE</b>		eliminazione elementi in contrasto



## Prescrizioni specifiche di intervento

### PORZIONE N° 6.2

<b>INTERVENTO</b>	<input checked="" type="checkbox"/>	1. Operazione urbanistica
	<input type="checkbox"/>	2. Operazione edilizia
<b>GRADO DI INTERVENTO SUGLI EDIFICI</b>	<input type="checkbox"/>	1. Restauro
	<input type="checkbox"/>	2. Risanamento conservativo
	<input type="checkbox"/>	3. Ristrutturazione interna
	<input type="checkbox"/>	4. Conferma dello stato di fatto
	<input type="checkbox"/>	5. Ristrutturazione edilizia
	<input checked="" type="checkbox"/>	6. Trasformazione per riqualificazione ambientale
	<input type="checkbox"/>	7. Demolizione
<b>GRADO DI INTERVENTO SULLE FACCIATE</b>	<input type="checkbox"/>	1. Restauro con obbligo di ridefinizione progettuale degli elementi in contrasto
	<input type="checkbox"/>	2. Rifacimento con ripristino degli elementi compositivi originari
	<input checked="" type="checkbox"/>	3. Riprogettazione
<b>AUTORIZZAZIONE</b>	<input type="checkbox"/>	1. Per unità minima di intervento
	<input checked="" type="checkbox"/>	2. Per piano unitario di intervento
<b>DESTINAZIONE D'USO DI INTERVENTO</b>	<input type="checkbox"/>	1. Residenza
	<input type="checkbox"/>	2. Servizio alla residenza
	<input checked="" type="checkbox"/>	3. Rurale (stalla, deposito, fienile)
	<input type="checkbox"/>	4. Pubblico o di uso pubblico
	<input type="checkbox"/>	5. Religioso
<b>PRESCRIZIONI SPECIFICHE</b>		eliminazione elementi in contrasto

## Prescrizioni specifiche di intervento

### PORZIONE N° 6.3

<b>INTERVENTO</b>	<input checked="" type="checkbox"/>	1. Operazione urbanistica
	<input type="checkbox"/>	2. Operazione edilizia
<b>GRADO DI INTERVENTO SUGLI EDIFICI</b>	<input type="checkbox"/>	1. Restauro
	<input type="checkbox"/>	2. Risanamento conservativo
	<input type="checkbox"/>	3. Ristrutturazione interna
	<input type="checkbox"/>	4. Conferma dello stato di fatto
	<input checked="" type="checkbox"/>	5. Ristrutturazione edilizia
	<input type="checkbox"/>	6. Trasformazione per riqualificazione ambientale
	<input type="checkbox"/>	7. Demolizione
<b>GRADO DI INTERVENTO SULLE FACCIATE</b>	<input type="checkbox"/>	1. Restauro con obbligo di ridefinizione progettuale degli elementi in contrasto
	<input checked="" type="checkbox"/>	2. Rifacimento con ripristino degli elementi compositivi originari
	<input type="checkbox"/>	3. Riprogettazione
<b>AUTORIZZAZIONE</b>	<input type="checkbox"/>	1. Per unità minima di intervento
	<input checked="" type="checkbox"/>	2. Per piano unitario di intervento
<b>DESTINAZIONE D'USO DI INTERVENTO</b>	<input checked="" type="checkbox"/>	1. Residenza
	<input type="checkbox"/>	2. Servizio alla residenza
	<input type="checkbox"/>	3. RURALE (stalla, deposito, fienile)
	<input type="checkbox"/>	4. Pubblico o di uso pubblico
	<input type="checkbox"/>	5. Religioso
<b>PRESCRIZIONI SPECIFICHE</b>		eliminazione elementi in contrasto

## Prescrizioni specifiche di intervento

### PORZIONE N° 6.4

<b>INTERVENTO</b>	<input checked="" type="checkbox"/>	1. Operazione urbanistica
	<input type="checkbox"/>	2. Operazione edilizia
<b>GRADO DI INTERVENTO SUGLI EDIFICI</b>	<input type="checkbox"/>	1. Restauro
	<input checked="" type="checkbox"/>	2. Risanamento conservativo
	<input type="checkbox"/>	3. Ristrutturazione interna
	<input type="checkbox"/>	4. Conferma dello stato di fatto
	<input type="checkbox"/>	5. Ristrutturazione edilizia
	<input type="checkbox"/>	6. Trasformazione per riqualificazione ambientale
	<input type="checkbox"/>	7. Demolizione
<b>GRADO DI INTERVENTO SULLE FACCIATE</b>	<input type="checkbox"/>	1. Restauro con obbligo di ridefinizione progettuale degli elementi in contrasto
	<input type="checkbox"/>	2. Rifacimento con ripristino degli elementi compositivi originari
	<input type="checkbox"/>	3. Riprogettazione
<b>AUTORIZZAZIONE</b>	<input type="checkbox"/>	1. Per unità minima di intervento
	<input checked="" type="checkbox"/>	2. Per piano unitario di intervento
<b>DESTINAZIONE D'USO DI INTERVENTO</b>	<input checked="" type="checkbox"/>	1. Residenza
	<input type="checkbox"/>	2. Servizio alla residenza
	<input type="checkbox"/>	3. Rurale (stalla, deposito, fienile)
	<input type="checkbox"/>	4. Pubblico o di uso pubblico
	<input type="checkbox"/>	5. Religioso
<b>PRESCRIZIONI SPECIFICHE</b>		

## Prescrizioni specifiche di intervento

### PORZIONE N° 6.5

<b>INTERVENTO</b>	<input checked="" type="checkbox"/>	1. Operazione urbanistica
	<input type="checkbox"/>	2. Operazione edilizia
<b>GRADO DI INTERVENTO SUGLI EDIFICI</b>	<input type="checkbox"/>	1. Restauro
	<input checked="" type="checkbox"/>	2. Risanamento conservativo
	<input type="checkbox"/>	3. Ristrutturazione interna
	<input type="checkbox"/>	4. Conferma dello stato di fatto
	<input type="checkbox"/>	5. Ristrutturazione edilizia
	<input type="checkbox"/>	6. Trasformazione per riqualificazione ambientale
	<input type="checkbox"/>	7. Demolizione
<b>GRADO DI INTERVENTO SULLE FACCIATE</b>	<input checked="" type="checkbox"/>	1. Restauro con obbligo di ridefinizione progettuale degli elementi in contrasto
	<input type="checkbox"/>	2. Rifacimento con ripristino degli elementi compositivi originari
	<input type="checkbox"/>	3. Riprogettazione
<b>AUTORIZZAZIONE</b>	<input type="checkbox"/>	1. Per unità minima di intervento
	<input checked="" type="checkbox"/>	2. Per piano unitario di intervento
<b>DESTINAZIONE D'USO DI INTERVENTO</b>	<input checked="" type="checkbox"/>	1. Residenza
	<input checked="" type="checkbox"/>	2. Servizio alla residenza
	<input type="checkbox"/>	3. Rurale (stalla, deposito, fienile)
	<input type="checkbox"/>	4. Pubblico o di uso pubblico
	<input type="checkbox"/>	5. Religioso
<b>PRESCRIZIONI SPECIFICHE</b>		

## Prescrizioni specifiche di intervento

### PORZIONE N° 6.6

<b>INTERVENTO</b>	<input checked="" type="checkbox"/>	1. Operazione urbanistica
	<input type="checkbox"/>	2. Operazione edilizia
<b>GRADO DI INTERVENTO SUGLI EDIFICI</b>	<input type="checkbox"/>	1. Restauro
	<input type="checkbox"/>	2. Risanamento conservativo
	<input type="checkbox"/>	3. Ristrutturazione interna
	<input type="checkbox"/>	4. Conferma dello stato di fatto
	<input type="checkbox"/>	5. Ristrutturazione edilizia
	<input type="checkbox"/>	6. Trasformazione per riqualificazione ambientale
	<input checked="" type="checkbox"/>	7. Demolizione
<b>GRADO DI INTERVENTO SULLE FACCIATE</b>	<input type="checkbox"/>	1. Restauro con obbligo di ridefinizione progettuale degli elementi in contrasto
	<input type="checkbox"/>	2. Rifacimento con ripristino degli elementi compositivi originari
	<input type="checkbox"/>	3. Riprogettazione
<b>AUTORIZZAZIONE</b>	<input type="checkbox"/>	1. Per unità minima di intervento
	<input checked="" type="checkbox"/>	2. Per piano unitario di intervento
<b>DESTINAZIONE D'USO DI INTERVENTO</b>	<input type="checkbox"/>	1. Residenza
	<input type="checkbox"/>	2. Servizio alla residenza
	<input type="checkbox"/>	3. Rurale (stalla ,deposito, fienile)
	<input type="checkbox"/>	4. Pubblico o di uso pubblico
	<input type="checkbox"/>	5. Religioso
<b>PRESCRIZIONI SPECIFICHE</b>		

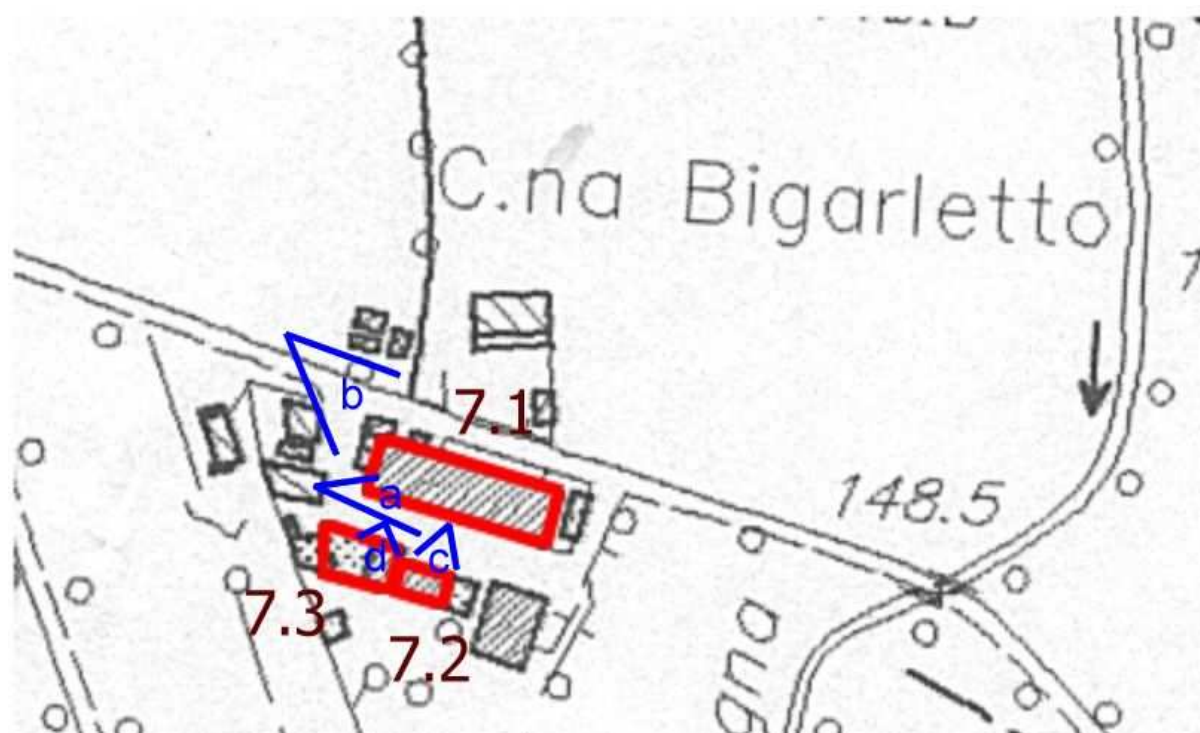
## Prescrizioni specifiche di intervento

### PORZIONE N° 6.7

<b>INTERVENTO</b>	<input checked="" type="checkbox"/>	1. Operazione urbanistica
	<input type="checkbox"/>	2. Operazione edilizia
<b>GRADO DI INTERVENTO SUGLI EDIFICI</b>	<input type="checkbox"/>	1. Restauro
	<input checked="" type="checkbox"/>	2. Risanamento conservativo
	<input type="checkbox"/>	3. Ristrutturazione interna
	<input type="checkbox"/>	4. Conferma dello stato di fatto
	<input type="checkbox"/>	5. Ristrutturazione edilizia
	<input type="checkbox"/>	6. Trasformazione per riqualificazione ambientale
	<input type="checkbox"/>	7. Demolizione
<b>GRADO DI INTERVENTO SULLE FACCIATE</b>	<input type="checkbox"/>	1. Restauro con obbligo di ridefinizione progettuale degli elementi in contrasto
	<input type="checkbox"/>	2. Rifacimento con ripristino degli elementi compositivi originari
	<input type="checkbox"/>	3. Riprogettazione
<b>AUTORIZZAZIONE</b>	<input type="checkbox"/>	1. Per unità minima di intervento
	<input checked="" type="checkbox"/>	2. Per piano unitario di intervento
<b>DESTINAZIONE D'USO DI INTERVENTO</b>	<input checked="" type="checkbox"/>	1. Residenza
	<input type="checkbox"/>	2. Servizio alla residenza
	<input type="checkbox"/>	3. RURALE (stalla, deposito, fienile)
	<input type="checkbox"/>	4. Pubblico o di uso pubblico
	<input type="checkbox"/>	5. Religioso
<b>PRESCRIZIONI SPECIFICHE</b>		

## COMUNE DI COLOGNO AL SERIO

SCHEDA N° 7	
<b>Denominazione</b>	Cascina Bigarletto-Leoni.
<b>Identificazione</b>	mappale n° via n°
<b>Descrizione dei caratteri tipologici generali</b>	Corpo di fabbrica principale ristrutturato con notevoli stravolgimenti dell'impianto originario; tamponamento del loggiato originale per creazione di volume chiuso; modificazione delle aperture.
<b>Datazione impianto originario</b>	Fine del XIX secolo.
<b>Datazione interventi successivi</b>	Anni '50 e '60 del XX secolo.
<b>Numero unità immobiliari</b>	Tre
<b>Numero degli abitanti</b>	Sei famiglie.
<b>Aree aperte</b>	Area di transito interna con pavimentazione in terra battuta e ghiaietto.



## Prescrizioni specifiche di intervento

### PORZIONE N° 7.1

<b>INTERVENTO</b>	<input type="checkbox"/>	1. Operazione urbanistica
	<input checked="" type="checkbox"/>	2. Operazione edilizia
<b>GRADO DI INTERVENTO SUGLI EDIFICI</b>	<input type="checkbox"/>	1. Restauro
	<input type="checkbox"/>	2. Risanamento conservativo
	<input type="checkbox"/>	3. Ristrutturazione interna
	<input type="checkbox"/>	4. Conferma dello stato di fatto
	<input checked="" type="checkbox"/>	5. Ristrutturazione edilizia
	<input type="checkbox"/>	6. Trasformazione per riqualificazione ambientale
	<input type="checkbox"/>	7. Demolizione
<b>GRADO DI INTERVENTO SULLE FACCIATE</b>	<input type="checkbox"/>	1. Restauro con obbligo di ridefinizione progettuale degli elementi in contrasto
	<input type="checkbox"/>	2. Rifacimento con ripristino degli elementi compositivi originari
	<input checked="" type="checkbox"/>	3. Riprogettazione
<b>AUTORIZZAZIONE</b>	<input checked="" type="checkbox"/>	1. Per unità minima di intervento
	<input type="checkbox"/>	2. Per piano unitario di intervento
<b>DESTINAZIONE D'USO DI INTERVENTO</b>	<input checked="" type="checkbox"/>	1. Residenza
	<input type="checkbox"/>	2. Servizio alla residenza
	<input type="checkbox"/>	3. Rurale (stalla, deposito, fienile)
	<input type="checkbox"/>	4. Pubblico o di uso pubblico
	<input type="checkbox"/>	5. Religioso
<b>PRESCRIZIONI SPECIFICHE</b>		eliminazione elementi in contrasto



## Prescrizioni specifiche di intervento

### PORZIONE N° 7.2

<b>INTERVENTO</b>	<input type="checkbox"/>	1. Operazione urbanistica
	<input checked="" type="checkbox"/>	2. Operazione edilizia
<b>GRADO DI INTERVENTO SUGLI EDIFICI</b>	<input type="checkbox"/>	1. Restauro
	<input type="checkbox"/>	2. Risanamento conservativo
	<input type="checkbox"/>	3. Ristrutturazione interna
	<input type="checkbox"/>	4. Conferma dello stato di fatto
	<input checked="" type="checkbox"/>	5. Ristrutturazione edilizia
	<input type="checkbox"/>	6. Trasformazione per riqualificazione ambientale
	<input type="checkbox"/>	7. Demolizione
<b>GRADO DI INTERVENTO SULLE FACCIATE</b>	<input type="checkbox"/>	1. Restauro con obbligo di ridefinizione progettuale degli elementi in contrasto
	<input checked="" type="checkbox"/>	2. Rifacimento con ripristino degli elementi compositivi originari
	<input type="checkbox"/>	3. Riprogettazione
<b>AUTORIZZAZIONE</b>	<input checked="" type="checkbox"/>	1. Per unità minima di intervento
	<input type="checkbox"/>	2. Per piano unitario di intervento
<b>DESTINAZIONE D'USO DI INTERVENTO</b>	<input type="checkbox"/>	1. Residenza
	<input checked="" type="checkbox"/>	2. Servizio alla residenza
	<input type="checkbox"/>	3. Rurale (stalla, deposito, fienile)
	<input type="checkbox"/>	4. Pubblico o di uso pubblico
	<input type="checkbox"/>	5. Religioso
<b>PRESCRIZIONI SPECIFICHE</b>		eliminazione elementi in contrasto

## Prescrizioni specifiche di intervento

### PORZIONE N° 7.3

<b>INTERVENTO</b>	<input type="checkbox"/>	1. Operazione urbanistica
	<input checked="" type="checkbox"/>	2. Operazione edilizia
<b>GRADO DI INTERVENTO SUGLI EDIFICI</b>	<input type="checkbox"/>	1. Restauro
	<input type="checkbox"/>	2. Risanamento conservativo
	<input type="checkbox"/>	3. Ristrutturazione interna
	<input type="checkbox"/>	4. Conferma dello stato di fatto
	<input checked="" type="checkbox"/>	5. Ristrutturazione edilizia
	<input type="checkbox"/>	6. Trasformazione per riqualificazione ambientale
	<input type="checkbox"/>	7. Demolizione
<b>GRADO DI INTERVENTO SULLE FACCIATE</b>	<input type="checkbox"/>	1. Restauro con obbligo di ridefinizione progettuale degli elementi in contrasto
	<input type="checkbox"/>	2. Rifacimento con ripristino degli elementi compositivi originari
	<input checked="" type="checkbox"/>	3. Riprogettazione
<b>AUTORIZZAZIONE</b>	<input checked="" type="checkbox"/>	1. Per unità minima di intervento
	<input type="checkbox"/>	2. Per piano unitario di intervento
<b>DESTINAZIONE D'USO DI INTERVENTO</b>	<input checked="" type="checkbox"/>	1. Residenza
	<input type="checkbox"/>	2. Servizio alla residenza
	<input type="checkbox"/>	3. RURALE (stalla, deposito, fienile)
	<input type="checkbox"/>	4. Pubblico o di uso pubblico
	<input type="checkbox"/>	5. Religioso
<b>PRESCRIZIONI SPECIFICHE</b>		eliminazione elementi in contrasto

## Prescrizioni specifiche di intervento

### PORZIONE N° 7.4

<b>INTERVENTO</b>	<input type="checkbox"/>	1. Operazione urbanistica
	<input checked="" type="checkbox"/>	2. Operazione edilizia
<b>GRADO DI INTERVENTO SUGLI EDIFICI</b>	<input type="checkbox"/>	1. Restauro
	<input type="checkbox"/>	2. Risanamento conservativo
	<input type="checkbox"/>	3. Ristrutturazione interna
	<input type="checkbox"/>	4. Conferma dello stato di fatto
	<input checked="" type="checkbox"/>	5. Ristrutturazione edilizia
	<input type="checkbox"/>	6. Trasformazione per riqualificazione ambientale
	<input type="checkbox"/>	7. Demolizione
<b>GRADO DI INTERVENTO SULLE FACCIATE</b>	<input type="checkbox"/>	1. Restauro con obbligo di ridefinizione progettuale degli elementi in contrasto
	<input type="checkbox"/>	2. Rifacimento con ripristino degli elementi compositivi originari
	<input checked="" type="checkbox"/>	3. Riprogettazione
<b>AUTORIZZAZIONE</b>	<input checked="" type="checkbox"/>	1. Per unità minima di intervento
	<input type="checkbox"/>	2. Per piano unitario di intervento
<b>DESTINAZIONE D'USO DI INTERVENTO</b>	<input checked="" type="checkbox"/>	1. Residenza
	<input type="checkbox"/>	2. Servizio alla residenza
	<input type="checkbox"/>	3. RURALE (stalla, deposito, fienile)
	<input type="checkbox"/>	4. Pubblico o di uso pubblico
	<input type="checkbox"/>	5. Religioso
<b>PRESCRIZIONI SPECIFICHE</b>		eliminazione elementi in contrasto

COMUNE DI COLOGNO AL SERIO

SCHEDA N° 8	
<b>Denominazione</b>	Cascina Isolana.
<b>Identificazione</b>	mappale n° via n°
<b>Descrizione dei caratteri tipologici generali</b>	Cascina su tre piani con scansione del fronte su cinque campate, di cui due tamponate; tetto a quattro falde con orditura lignea e manto di copertura in coppi. Il corpo di fabbrica antistante adibito a stalla-fienile è pertinenza del complesso rurale e possiede un fronte scandito da cinque campate.
<b>Datazione impianto originario</b>	Fine del XIX secolo.
<b>Datazione interventi successivi</b>	Fine XX secolo sulle coperture.
<b>Numero unità immobiliari</b>	Due.
<b>Numero degli abitanti</b>	-
<b>Aree aperte</b>	Cortile interno in terra battuta.



## Prescrizioni specifiche di intervento

### PORZIONE N° 8.1

<b>INTERVENTO</b>	<input type="checkbox"/>	1. Operazione urbanistica
	<input checked="" type="checkbox"/>	2. Operazione edilizia
<b>GRADO DI INTERVENTO SUGLI EDIFICI</b>	<input type="checkbox"/>	1. Restauro
	<input type="checkbox"/>	2. Risanamento conservativo
	<input checked="" type="checkbox"/>	3. Ristrutturazione interna
	<input type="checkbox"/>	4. Conferma dello stato di fatto
	<input type="checkbox"/>	5. Ristrutturazione edilizia
	<input type="checkbox"/>	6. Trasformazione per riqualificazione ambientale
	<input type="checkbox"/>	7. Demolizione
<b>GRADO DI INTERVENTO SULLE FACCIATE</b>	<input type="checkbox"/>	1. Restauro con obbligo di ridefinizione progettuale degli elementi in contrasto
	<input checked="" type="checkbox"/>	2. Rifacimento con ripristino degli elementi compositivi originari
	<input type="checkbox"/>	3. Riprogettazione
<b>AUTORIZZAZIONE</b>	<input checked="" type="checkbox"/>	1. Per unità minima di intervento
	<input type="checkbox"/>	2. Per piano unitario di intervento
<b>DESTINAZIONE D'USO DI INTERVENTO</b>	<input checked="" type="checkbox"/>	1. Residenza
	<input checked="" type="checkbox"/>	2. Servizio alla residenza
	<input type="checkbox"/>	3. RURALE (stalla, deposito, fienile)
	<input type="checkbox"/>	4. Pubblico o di uso pubblico
	<input type="checkbox"/>	5. Religioso
<b>PRESCRIZIONI SPECIFICHE</b>		eliminazione elementi in contrasto

## Prescrizioni specifiche di intervento

### PORZIONE N° 8.2

<b>INTERVENTO</b>	<input type="checkbox"/>	1. Operazione urbanistica
	<input checked="" type="checkbox"/>	2. Operazione edilizia
<b>GRADO DI INTERVENTO SUGLI EDIFICI</b>	<input type="checkbox"/>	1. Restauro
	<input checked="" type="checkbox"/>	2. Risanamento conservativo
	<input type="checkbox"/>	3. Ristrutturazione interna
	<input type="checkbox"/>	4. Conferma dello stato di fatto
	<input type="checkbox"/>	5. Ristrutturazione edilizia
	<input type="checkbox"/>	6. Trasformazione per riqualificazione ambientale
	<input type="checkbox"/>	7. Demolizione
<b>GRADO DI INTERVENTO SULLE FACCIATE</b>	<input type="checkbox"/>	1. Restauro con obbligo di ridefinizione progettuale degli elementi in contrasto
	<input checked="" type="checkbox"/>	2. Rifacimento con ripristino degli elementi compositivi originari
	<input type="checkbox"/>	3. Riprogettazione
<b>AUTORIZZAZIONE</b>	<input checked="" type="checkbox"/>	1. Per unità minima di intervento
	<input type="checkbox"/>	2. Per piano unitario di intervento
<b>DESTINAZIONE D'USO DI INTERVENTO</b>	<input type="checkbox"/>	1. Residenza
	<input checked="" type="checkbox"/>	2. Servizio alla residenza
	<input type="checkbox"/>	3. Rurale (stalla, deposito, fienile)
	<input type="checkbox"/>	4. Pubblico o di uso pubblico
	<input type="checkbox"/>	5. Religioso
<b>PRESCRIZIONI SPECIFICHE</b>		

## COMUNE DI COLOGNO AL SERIO

SCHEDA N° 9	
<b>Denominazione</b>	Cascina Vittoria.
<b>Identificazione</b>	mappale n° via n°
<b>Descrizione dei caratteri tipologici generali</b>	Cascina di modesta dimensione, con struttura su tre campate e antistante corpo di fabbrica pertinenziale, ora ridotto a rudere e in buona parte demolito.
<b>Datazione impianto originario</b>	Fine XIX secolo.
<b>Datazione interventi successivi</b>	Anni '60 del XX secolo.
<b>Numero unità immobiliari</b>	Una.
<b>Numero degli abitanti</b>	Disabitata.
<b>Aree aperte</b>	Aia con pavimentazione in cemento e prato.



## Prescrizioni specifiche di intervento

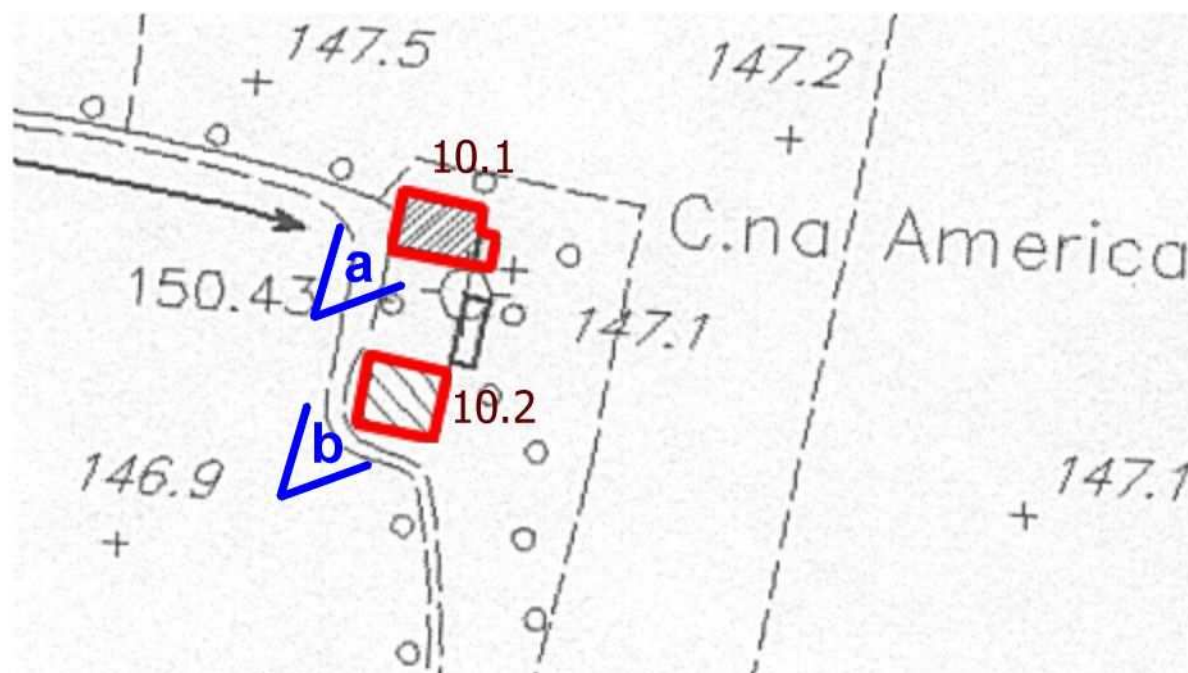
### PORZIONE N° 9

<b>INTERVENTO</b>	<input type="checkbox"/>	1. Operazione urbanistica
	<input checked="" type="checkbox"/>	2. Operazione edilizia
<b>GRADO DI INTERVENTO SUGLI EDIFICI</b>	<input type="checkbox"/>	1. Restauro
	<input type="checkbox"/>	2. Risanamento conservativo
	<input type="checkbox"/>	3. Ristrutturazione interna
	<input type="checkbox"/>	4. Conferma dello stato di fatto
	<input checked="" type="checkbox"/>	5. Ristrutturazione edilizia
	<input type="checkbox"/>	6. Trasformazione per riqualificazione ambientale
	<input type="checkbox"/>	7. Demolizione
<b>GRADO DI INTERVENTO SULLE FACCIATE</b>	<input type="checkbox"/>	1. Restauro con obbligo di ridefinizione progettuale degli elementi in contrasto
	<input checked="" type="checkbox"/>	2. Rifacimento con ripristino degli elementi compositivi originari
	<input type="checkbox"/>	3. Riprogettazione
<b>AUTORIZZAZIONE</b>	<input checked="" type="checkbox"/>	1. Per unità minima di intervento
	<input type="checkbox"/>	2. Per piano unitario di intervento
<b>DESTINAZIONE D'USO DI INTERVENTO</b>	<input checked="" type="checkbox"/>	1. Residenza
	<input type="checkbox"/>	2. Servizio alla residenza
	<input type="checkbox"/>	3. Rurale (stalla, deposito, fienile)
	<input type="checkbox"/>	4. Pubblico o di uso pubblico
	<input type="checkbox"/>	5. Religioso
<b>PRESCRIZIONI SPECIFICHE</b>		eliminazione elementi in contrasto



COMUNE DI COLOGNO AL SERIO

SCHEDA N° 10	
<b>Denominazione</b>	Cascina America.
<b>Identificazione</b>	mappale n° via n°
<b>Descrizione dei caratteri tipologici generali</b>	Cascina tipica lombarda con corpo di fabbrica principale esposto a est e antistante stalla-fienile; l'edificio principale è a tre piani, con tre campate; anche la stalla-fienile è scandita a tre campate. Il corpo principale presenta copertura in coppi su orditura lignea a quattro falde; l'edificio di servizio presenta copertura in coppi su orditura lignea a due falde.
<b>Datazione impianto originario</b>	XVIII-XIX secolo.
<b>Datazione interventi successivi</b>	Metà XX° secolo.
<b>Numero unità immobiliari</b>	Due.
<b>Numero degli abitanti</b>	-
<b>Aree aperte</b>	Aia interna.



## Prescrizioni specifiche di intervento

### PORZIONE N° 10.1

<b>INTERVENTO</b>	<input type="checkbox"/>	1. Operazione urbanistica
	<input checked="" type="checkbox"/>	2. Operazione edilizia
<b>GRADO DI INTERVENTO SUGLI EDIFICI</b>	<input type="checkbox"/>	1. Restauro
	<input type="checkbox"/>	2. Risanamento conservativo
	<input type="checkbox"/>	3. Ristrutturazione interna
	<input type="checkbox"/>	4. Conferma dello stato di fatto
	<input checked="" type="checkbox"/>	5. Ristrutturazione edilizia
	<input type="checkbox"/>	6. Trasformazione per riqualificazione ambientale
	<input type="checkbox"/>	7. Demolizione
<b>GRADO DI INTERVENTO SULLE FACCIATE</b>	<input type="checkbox"/>	1. Restauro con obbligo di ridefinizione progettuale degli elementi in contrasto
	<input checked="" type="checkbox"/>	2. Rifacimento con ripristino degli elementi compositivi originari
	<input type="checkbox"/>	3. Riprogettazione
<b>AUTORIZZAZIONE</b>	<input checked="" type="checkbox"/>	1. Per unità minima di intervento
	<input type="checkbox"/>	2. Per piano unitario di intervento
<b>DESTINAZIONE D'USO DI INTERVENTO</b>	<input checked="" type="checkbox"/>	1. Residenza
	<input type="checkbox"/>	2. Servizio alla residenza
	<input type="checkbox"/>	3. RURALE (stalla, deposito, fienile)
	<input type="checkbox"/>	4. Pubblico o di uso pubblico
	<input type="checkbox"/>	5. Religioso
<b>PRESCRIZIONI SPECIFICHE</b>		eliminazione elementi in contrasto

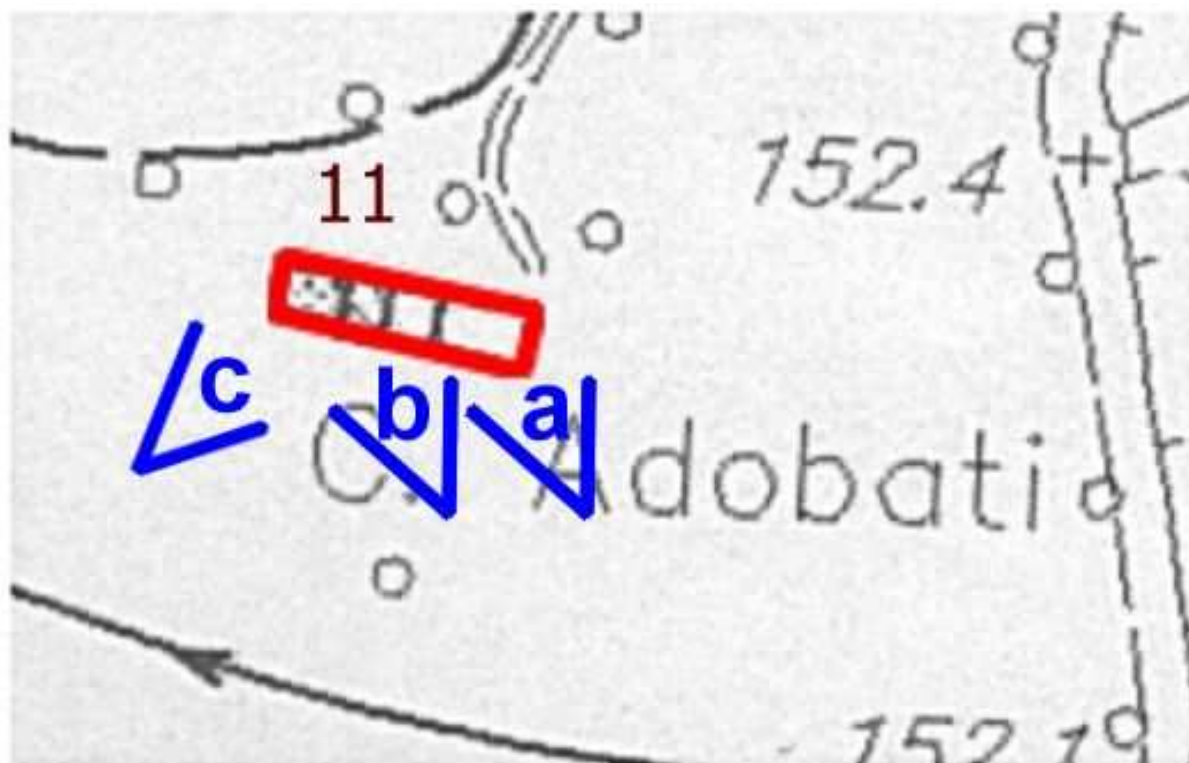
## Prescrizioni specifiche di intervento

### PORZIONE N° 10.2

<b>INTERVENTO</b>	<input type="checkbox"/>	1. Operazione urbanistica
	<input checked="" type="checkbox"/>	2. Operazione edilizia
<b>GRADO DI INTERVENTO SUGLI EDIFICI</b>	<input type="checkbox"/>	1. Restauro
	<input type="checkbox"/>	2. Risanamento conservativo
	<input checked="" type="checkbox"/>	3. Ristrutturazione interna
	<input type="checkbox"/>	4. Conferma dello stato di fatto
	<input type="checkbox"/>	5. Ristrutturazione edilizia
	<input type="checkbox"/>	6. Trasformazione per riqualificazione ambientale
	<input type="checkbox"/>	7. Demolizione
<b>GRADO DI INTERVENTO SULLE FACCIATE</b>	<input type="checkbox"/>	1. Restauro con obbligo di ridefinizione progettuale degli elementi in contrasto
	<input checked="" type="checkbox"/>	2. Rifacimento con ripristino degli elementi compositivi originari
	<input type="checkbox"/>	3. Riprogettazione
<b>AUTORIZZAZIONE</b>	<input checked="" type="checkbox"/>	1. Per unità minima di intervento
	<input type="checkbox"/>	2. Per piano unitario di intervento
<b>DESTINAZIONE D'USO DI INTERVENTO</b>	<input type="checkbox"/>	1. Residenza
	<input type="checkbox"/>	2. Servizio alla residenza
	<input checked="" type="checkbox"/>	3. Rurale
	<input type="checkbox"/>	4. Pubblico o di uso pubblico
	<input type="checkbox"/>	5. Religioso
<b>PRESCRIZIONI SPECIFICHE</b>		eliminazione elementi in contrasto

## COMUNE DI COLOGNO AL SERIO

SCHEDA N° 11	
<b>Denominazione</b>	Cascina Adobati.
<b>Identificazione</b>	mappale n° via n°
<b>Descrizione dei caratteri tipologici generali</b>	Cascina rurale; impianto tardo ottocentesco con corpo di fabbrica unico. Difficile lettura dei caratteri originali per interventi sostanziali di tamponamento e addizione laterale di piccoli volumi.
<b>Datazione impianto originario</b>	Fine XIX secolo.
<b>Datazione interventi successivi</b>	Metà del XX° secolo, durante il quale sono stati aggiunti volumi e sono state demolite parti del fabbricato originario.
<b>Numero unità immobiliari</b>	Una.
<b>Numero degli abitanti</b>	Disabitata.
<b>Aree aperte</b>	Spazio aperto di pertinenza sul fronte sud dell'edificio.



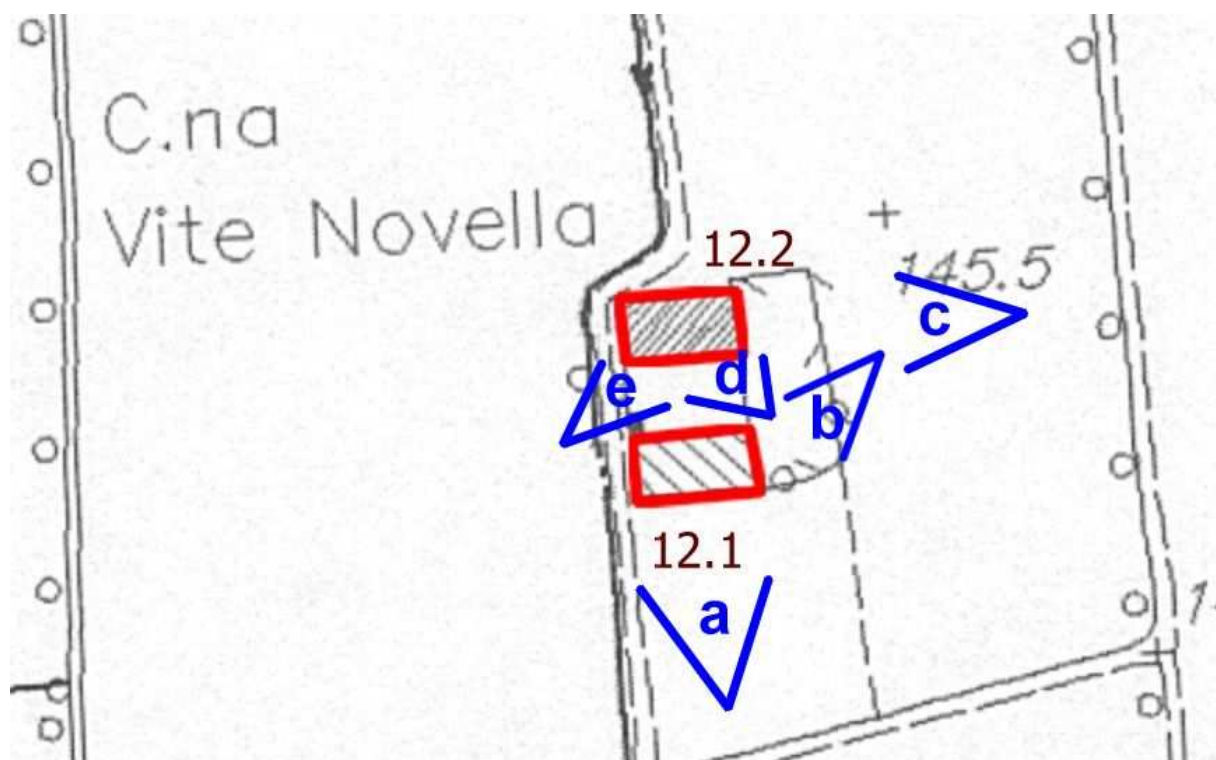
## Prescrizioni specifiche di intervento

### PORZIONE N° 11

<b>INTERVENTO</b>	<input checked="" type="checkbox"/>	1. Operazione urbanistica
	<input type="checkbox"/>	2. Operazione edilizia
<b>GRADO DI INTERVENTO SUGLI EDIFICI</b>	<input type="checkbox"/>	1. Restauro
	<input type="checkbox"/>	2. Risanamento conservativo
	<input type="checkbox"/>	3. Ristrutturazione interna
	<input type="checkbox"/>	4. Conferma dello stato di fatto
	<input type="checkbox"/>	5. Ristrutturazione edilizia
	<input checked="" type="checkbox"/>	6. Trasformazione per riqualificazione ambientale
	<input type="checkbox"/>	7. Demolizione
<b>GRADO DI INTERVENTO SULLE FACCIATE</b>	<input type="checkbox"/>	1. Restauro con obbligo di ridefinizione progettuale degli elementi in contrasto
	<input type="checkbox"/>	2. Rifacimento con ripristino degli elementi compositivi originari
	<input checked="" type="checkbox"/>	3. Riprogettazione
<b>AUTORIZZAZIONE</b>	<input type="checkbox"/>	1. Per unità minima di intervento
	<input checked="" type="checkbox"/>	2. Per piano unitario di intervento
<b>DESTINAZIONE D'USO DI INTERVENTO</b>	<input checked="" type="checkbox"/>	1. Residenza
	<input checked="" type="checkbox"/>	2. Servizio alla residenza
	<input type="checkbox"/>	3. Rurale (stalla, deposito, fienile)
	<input type="checkbox"/>	4. Pubblico o di uso pubblico
	<input type="checkbox"/>	5. Religioso
<b>PRESCRIZIONI SPECIFICHE</b>		eliminazione elementi in contrasto

## COMUNE DI COLOGNO AL SERIO

SCHEDA N° 12	
<b>Denominazione</b>	Cascina Vite Novella.
<b>Identificazione</b>	mappale n° via n°
<b>Descrizione dei caratteri tipologici generali</b>	Cascina lombarda con corpo di fabbrica principale residenziale e antistante corpo di fabbrica adibito a stalla e fienile.
<b>Datazione impianto originario</b>	Tardo XIX secolo.
<b>Datazione interventi successivi</b>	Vari nel XIX e XX secolo.
<b>Numero unità immobiliari</b>	Due.
<b>Numero degli abitanti</b>	Disabitata.
<b>Aree aperte</b>	Aia con pavimentazione parzialmente ricoperta con manto di cemento.



## Prescrizioni specifiche di intervento

### PORZIONE N° 12.1

<b>INTERVENTO</b>	<input type="checkbox"/>	1. Operazione urbanistica
	<input checked="" type="checkbox"/>	2. Operazione edilizia
<b>GRADO DI INTERVENTO SUGLI EDIFICI</b>	<input type="checkbox"/>	1. Restauro
	<input type="checkbox"/>	2. Risanamento conservativo
	<input type="checkbox"/>	3. Ristrutturazione interna
	<input type="checkbox"/>	4. Conferma dello stato di fatto
	<input checked="" type="checkbox"/>	5. Ristrutturazione edilizia
	<input type="checkbox"/>	6. Trasformazione per riqualificazione ambientale
	<input type="checkbox"/>	7. Demolizione
<b>GRADO DI INTERVENTO SULLE FACCIATE</b>	<input type="checkbox"/>	1. Restauro con obbligo di ridefinizione progettuale degli elementi in contrasto
	<input checked="" type="checkbox"/>	2. Rifacimento con ripristino degli elementi compositivi originari
	<input type="checkbox"/>	3. Riprogettazione
<b>AUTORIZZAZIONE</b>	<input checked="" type="checkbox"/>	1. Per unità minima di intervento
	<input type="checkbox"/>	2. Per piano unitario di intervento
<b>DESTINAZIONE D'USO DI INTERVENTO</b>	<input checked="" type="checkbox"/>	1. Residenza
	<input checked="" type="checkbox"/>	2. Servizio alla residenza
	<input type="checkbox"/>	3. Rurale (stalla, deposito, fienile)
	<input type="checkbox"/>	4. Pubblico o di uso pubblico
	<input type="checkbox"/>	5. Religioso
<b>PRESCRIZIONI SPECIFICHE</b>		eliminazione elementi in contrasto

## Prescrizioni specifiche di intervento

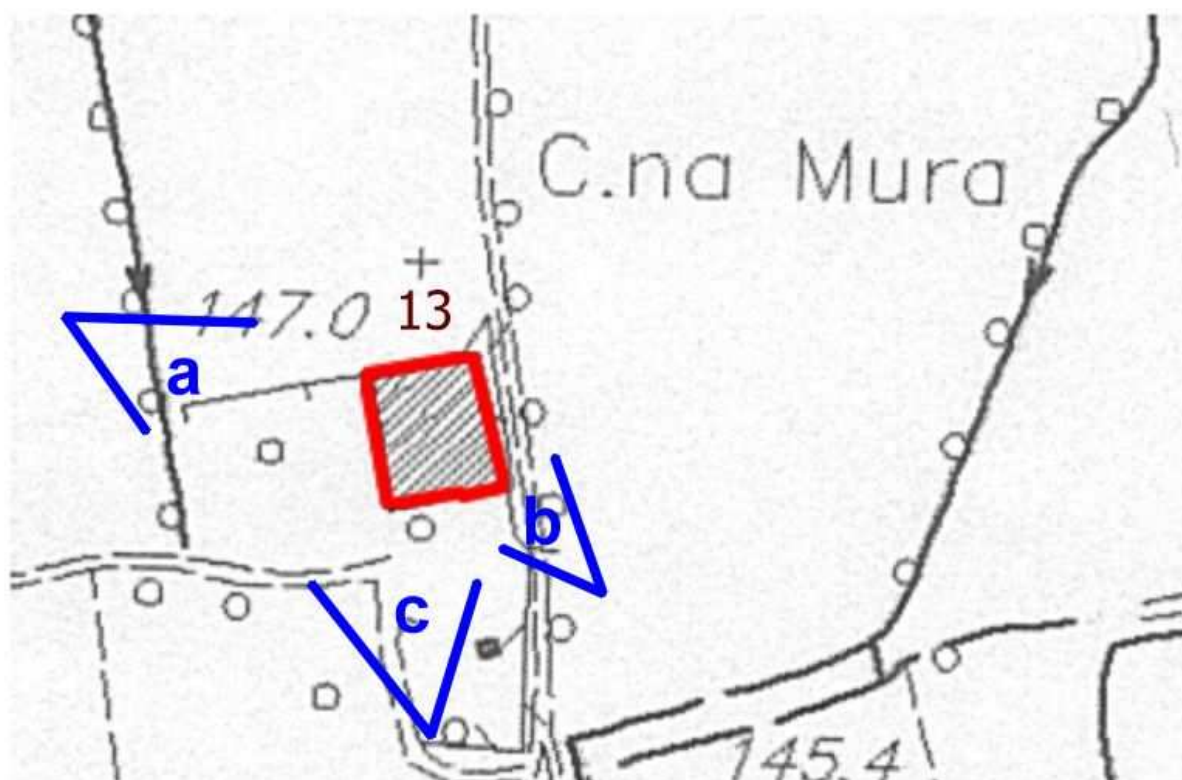
### PORZIONE N° 12.2

<b>INTERVENTO</b>	<input type="checkbox"/>	1. Operazione urbanistica
	<input checked="" type="checkbox"/>	2. Operazione edilizia
<b>GRADO DI INTERVENTO SUGLI EDIFICI</b>	<input type="checkbox"/>	1. Restauro
	<input checked="" type="checkbox"/>	2. Risanamento conservativo
	<input type="checkbox"/>	3. Ristrutturazione interna
	<input type="checkbox"/>	4. Conferma dello stato di fatto
	<input type="checkbox"/>	5. Ristrutturazione edilizia
	<input type="checkbox"/>	6. Trasformazione per riqualificazione ambientale
	<input type="checkbox"/>	7. Demolizione
<b>GRADO DI INTERVENTO SULLE FACCIATE</b>	<input type="checkbox"/>	1. Restauro con obbligo di ridefinizione progettuale degli elementi in contrasto
	<input checked="" type="checkbox"/>	2. Rifacimento con ripristino degli elementi compositivi originari
	<input type="checkbox"/>	3. Riprogettazione
<b>AUTORIZZAZIONE</b>	<input checked="" type="checkbox"/>	1. Per unità minima di intervento
	<input type="checkbox"/>	2. Per piano unitario di intervento
<b>DESTINAZIONE D'USO DI INTERVENTO</b>	<input checked="" type="checkbox"/>	1. Residenza
	<input checked="" type="checkbox"/>	2. Servizio alla residenza
	<input type="checkbox"/>	3. Rurale (stalla, deposito, fienile)
	<input type="checkbox"/>	4. Pubblico o di uso pubblico
	<input type="checkbox"/>	5. Religioso
<b>PRESCRIZIONI SPECIFICHE</b>		eliminazione elementi in contrasto



## COMUNE DI COLOGNO AL SERIO

SCHEDA N° 13	
<b>Denominazione</b>	Cascina Mura.
<b>Identificazione</b>	mappale n° via n°
<b>Descrizione dei caratteri tipologici generali</b>	Cascina rurale, con muratura in borlanti e conci di laterizio; tetto a due falde con orditura lignea e manto di copertura in coppi. Il corpo di fabbrica è ad L, sul fronte ovest risulta parzialmente demolito.
<b>Datazione impianto originario</b>	XIX secolo.
<b>Datazione interventi successivi</b>	Anni '50 e '60 del XX secolo.
<b>Numero unità immobiliari</b>	-
<b>Numero degli abitanti</b>	-
<b>Aree aperte</b>	-



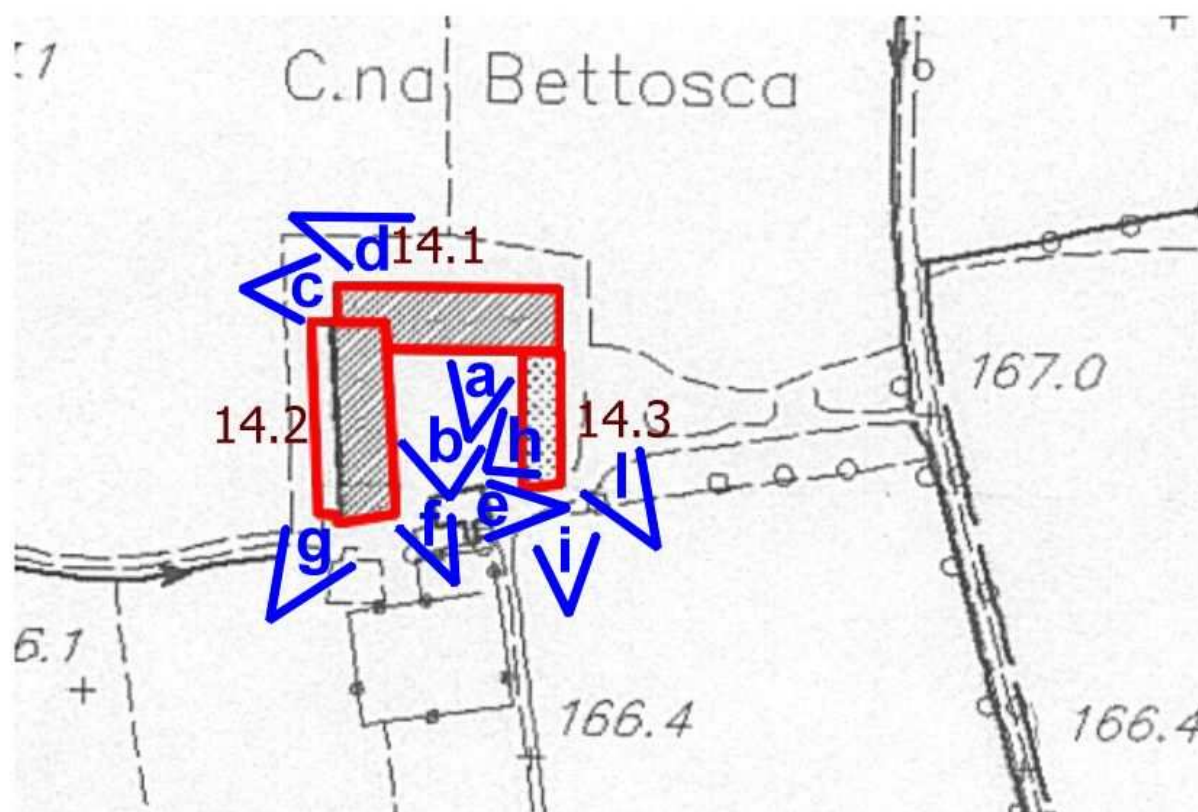
## Prescrizioni specifiche di intervento

### PORZIONE N° 13

<b>INTERVENTO</b>	<input type="checkbox"/>	1. Operazione urbanistica
	<input checked="" type="checkbox"/>	2. Operazione edilizia
<b>GRADO DI INTERVENTO SUGLI EDIFICI</b>	<input type="checkbox"/>	1. Restauro
	<input type="checkbox"/>	2. Risanamento conservativo
	<input type="checkbox"/>	3. Ristrutturazione interna
	<input type="checkbox"/>	4. Conferma dello stato di fatto
	<input checked="" type="checkbox"/>	5. Ristrutturazione edilizia
	<input type="checkbox"/>	6. Trasformazione per riqualificazione ambientale
	<input type="checkbox"/>	7. Demolizione
<b>GRADO DI INTERVENTO SULLE FACCIATE</b>	<input type="checkbox"/>	1. Restauro con obbligo di ridefinizione progettuale degli elementi in contrasto
	<input type="checkbox"/>	2. Rifacimento con ripristino degli elementi compositivi originari
	<input type="checkbox"/>	3. Riprogettazione
<b>AUTORIZZAZIONE</b>	<input checked="" type="checkbox"/>	1. Per unità minima di intervento
	<input type="checkbox"/>	2. Per piano unitario di intervento
<b>DESTINAZIONE D'USO DI INTERVENTO</b>	<input checked="" type="checkbox"/>	1. Residenza
	<input type="checkbox"/>	2. Servizio alla residenza
	<input type="checkbox"/>	3. Rurale (stalla, deposito, fienile)
	<input type="checkbox"/>	4. Pubblico o di uso pubblico
	<input type="checkbox"/>	5. Religioso
<b>PRESCRIZIONI SPECIFICHE</b>		eliminazione elementi in contrasto.

COMUNE DI COLOGNO AL SERIO

SCHEDA N° 14	
<b>Denominazione</b>	Cascina Bettosca.
<b>Identificazione</b>	mappale n° via n°
<b>Descrizione dei caratteri tipologici generali</b>	Corpo di fabbrica principale su sette campate con ali di servizio laterali e cortile interno.
<b>Datazione impianto originario</b>	XVIII-XIX secolo.
<b>Datazione interventi successivi</b>	Per una porzione metà XIX° secolo; per altra porzione fine XX° secolo.
<b>Numero unità immobiliari</b>	Tre.
<b>Numero degli abitanti</b>	Una famiglia.
<b>Aree aperte</b>	Corte aperta verso sud.



## Prescrizioni specifiche di intervento

### PORZIONE N° 14.1

<b>INTERVENTO</b>	<input type="checkbox"/>	1. Operazione urbanistica
	<input checked="" type="checkbox"/>	2. Operazione edilizia
<b>GRADO DI INTERVENTO SUGLI EDIFICI</b>	<input type="checkbox"/>	1. Restauro
	<input type="checkbox"/>	2. Risanamento conservativo
	<input checked="" type="checkbox"/>	3. Ristrutturazione interna
	<input type="checkbox"/>	4. Conferma dello stato di fatto
	<input type="checkbox"/>	5. Ristrutturazione edilizia
	<input type="checkbox"/>	6. Trasformazione per riqualificazione ambientale
	<input type="checkbox"/>	7. Demolizione
<b>GRADO DI INTERVENTO SULLE FACCIATE</b>	<input type="checkbox"/>	1. Restauro con obbligo di ridefinizione progettuale degli elementi in contrasto
	<input checked="" type="checkbox"/>	2. Rifacimento con ripristino degli elementi compositivi originari
	<input type="checkbox"/>	3. Riprogettazione
<b>AUTORIZZAZIONE</b>	<input checked="" type="checkbox"/>	1. Per unità minima di intervento
	<input type="checkbox"/>	2. Per piano unitario di intervento
<b>DESTINAZIONE D'USO DI INTERVENTO</b>	<input checked="" type="checkbox"/>	1. Residenza
	<input type="checkbox"/>	2. Servizio alla residenza
	<input type="checkbox"/>	3. Rurale (stalla, deposito, fienile)
	<input type="checkbox"/>	4. Pubblico o di uso pubblico
	<input type="checkbox"/>	5. Religioso
<b>PRESCRIZIONI SPECIFICHE</b>		eliminazione elementi in contrasto

## Prescrizioni specifiche di intervento

### PORZIONE N° 14.2

<b>INTERVENTO</b>	<input type="checkbox"/>	1. Operazione urbanistica
	<input checked="" type="checkbox"/>	2. Operazione edilizia
<b>GRADO DI INTERVENTO SUGLI EDIFICI</b>	<input type="checkbox"/>	1. Restauro
	<input type="checkbox"/>	2. Risanamento conservativo
	<input type="checkbox"/>	3. Ristrutturazione interna
	<input type="checkbox"/>	4. Conferma dello stato di fatto
	<input checked="" type="checkbox"/>	5. Ristrutturazione edilizia
	<input type="checkbox"/>	6. Trasformazione per riqualificazione ambientale
	<input type="checkbox"/>	7. Demolizione
<b>GRADO DI INTERVENTO SULLE FACCIATE</b>	<input type="checkbox"/>	1. Restauro con obbligo di ridefinizione progettuale degli elementi in contrasto
	<input checked="" type="checkbox"/>	2. Rifacimento con ripristino degli elementi compositivi originari
	<input type="checkbox"/>	3. Riprogettazione
<b>AUTORIZZAZIONE</b>	<input checked="" type="checkbox"/>	1. Per unità minima di intervento
	<input type="checkbox"/>	2. Per piano unitario di intervento
<b>DESTINAZIONE D'USO DI INTERVENTO</b>	<input type="checkbox"/>	1. Residenza
	<input checked="" type="checkbox"/>	2. Servizio alla residenza
	<input type="checkbox"/>	3. RURALE (stalla, deposito, fienile)
	<input type="checkbox"/>	4. Pubblico o di uso pubblico
	<input type="checkbox"/>	5. Religioso
<b>PRESCRIZIONI SPECIFICHE</b>		eliminazione elementi in contrasto

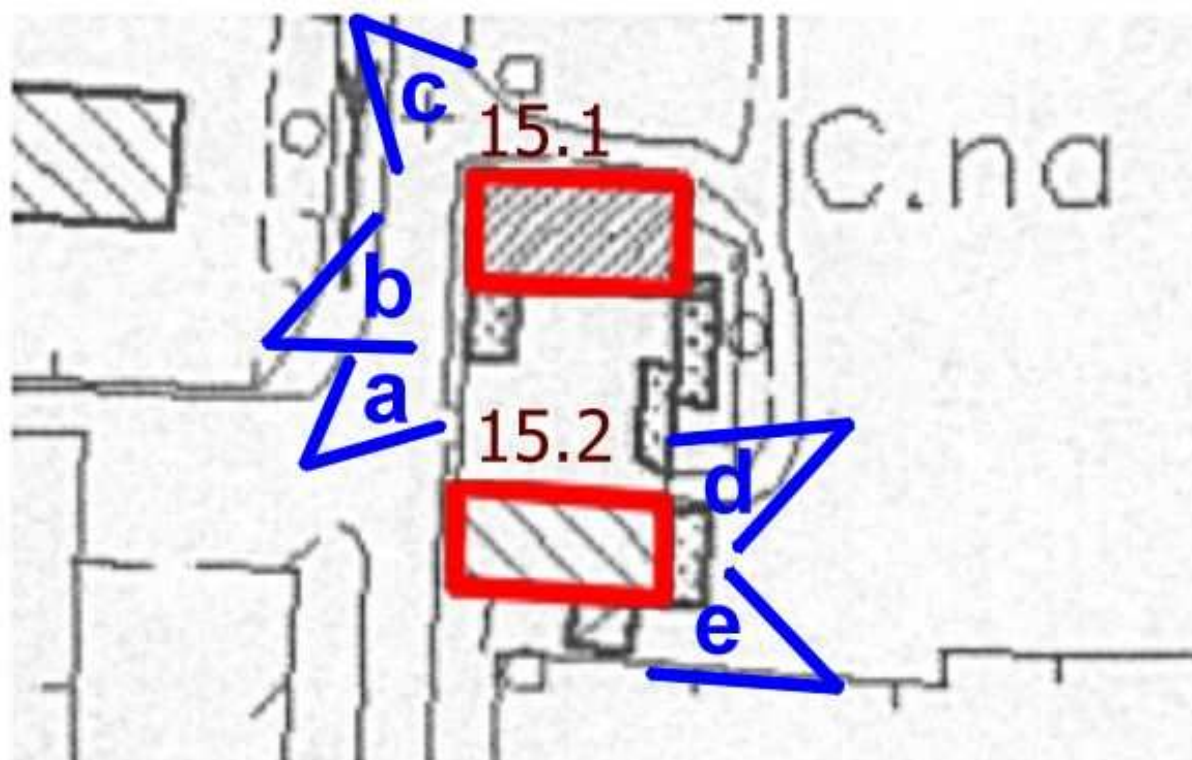
## Prescrizioni specifiche di intervento

### PORZIONE N° 14.3

<b>INTERVENTO</b>	<input type="checkbox"/>	1. Operazione urbanistica
	<input checked="" type="checkbox"/>	2. Operazione edilizia
<b>GRADO DI INTERVENTO SUGLI EDIFICI</b>	<input type="checkbox"/>	1. Restauro
	<input type="checkbox"/>	2. Risanamento conservativo
	<input type="checkbox"/>	3. Ristrutturazione interna
	<input type="checkbox"/>	4. Conferma dello stato di fatto
	<input checked="" type="checkbox"/>	5. Ristrutturazione edilizia
	<input type="checkbox"/>	6. Trasformazione per riqualificazione ambientale
	<input type="checkbox"/>	7. Demolizione
<b>GRADO DI INTERVENTO SULLE FACCIATE</b>	<input type="checkbox"/>	1. Restauro con obbligo di ridefinizione progettuale degli elementi in contrasto
	<input checked="" type="checkbox"/>	2. Rifacimento con ripristino degli elementi compositivi originari
	<input type="checkbox"/>	3. Riprogettazione
<b>AUTORIZZAZIONE</b>	<input checked="" type="checkbox"/>	1. Per unità minima di intervento
	<input type="checkbox"/>	2. Per piano unitario di intervento
<b>DESTINAZIONE D'USO DI INTERVENTO</b>	<input type="checkbox"/>	1. Residenza
	<input type="checkbox"/>	2. Servizio alla residenza
	<input checked="" type="checkbox"/>	3. Rurale (stalla, deposito, fienile)
	<input type="checkbox"/>	4. Pubblico o di uso pubblico
	<input type="checkbox"/>	5. Religioso
<b>PRESCRIZIONI SPECIFICHE</b>		eliminazione elementi in contrasto

COMUNE DI COLOGNO AL SERIO

SCHEDA N° 15	
<b>Denominazione</b>	Cascina Cantarana.
<b>Identificazione</b>	mappale n° via Crema n°
<b>Descrizione dei caratteri tipologici generali</b>	Corpo di fabbrica principale con casa di campagna padronale tardo Ottocentesca; tetto a quattro falde con orditura in legno e manto di copertura in coppi. Loggiato centrale in posizione simmetrica rispetto al corpo di fabbrica principale. Antistante corpo di fabbrica adibito a deposito attività agricola recentemente ristrutturato (solo per tamponamenti); pollai bassi corpi di fabbrica annessi ai due edifici.
<b>Datazione impianto originario</b>	Tardo XIX secolo.
<b>Datazione interventi successivi</b>	Tamponamenti recenti sul corpo pertinenziale.
<b>Numero unità immobiliari</b>	Due.
<b>Numero degli abitanti</b>	Una famiglia.
<b>Aree aperte</b>	Cortile centrale con pavimentazione in battuto di cemento e muro di recinzione sul lato della Statale Cremasca e sulla campagna.



## Prescrizioni specifiche di intervento

### PORZIONE N° 15.1

<b>INTERVENTO</b>	<input type="checkbox"/>	1. Operazione urbanistica
	<input checked="" type="checkbox"/>	2. Operazione edilizia
<b>GRADO DI INTERVENTO SUGLI EDIFICI</b>	<input type="checkbox"/>	1. Restauro
	<input checked="" type="checkbox"/>	2. Risanamento conservativo
	<input type="checkbox"/>	3. Ristrutturazione interna
	<input type="checkbox"/>	4. Conferma dello stato di fatto
	<input type="checkbox"/>	5. Ristrutturazione edilizia
	<input type="checkbox"/>	6. Trasformazione per riqualificazione ambientale
	<input type="checkbox"/>	7. Demolizione
<b>GRADO DI INTERVENTO SULLE FACCIATE</b>	<input type="checkbox"/>	1. Restauro con obbligo di ridefinizione progettuale degli elementi in contrasto
	<input checked="" type="checkbox"/>	2. Rifacimento con ripristino degli elementi compositivi originari
	<input type="checkbox"/>	3. Riprogettazione
<b>AUTORIZZAZIONE</b>	<input checked="" type="checkbox"/>	1. Per unità minima di intervento
	<input type="checkbox"/>	2. Per piano unitario di intervento
<b>DESTINAZIONE D'USO DI INTERVENTO</b>	<input checked="" type="checkbox"/>	1. Residenza
	<input type="checkbox"/>	2. Servizio alla residenza
	<input type="checkbox"/>	3. Rurale (stalla, deposito, fienile)
	<input type="checkbox"/>	4. Pubblico o di uso pubblico
	<input type="checkbox"/>	5. Religioso
<b>PRESCRIZIONI SPECIFICHE</b>		eliminazione elementi in contrasto



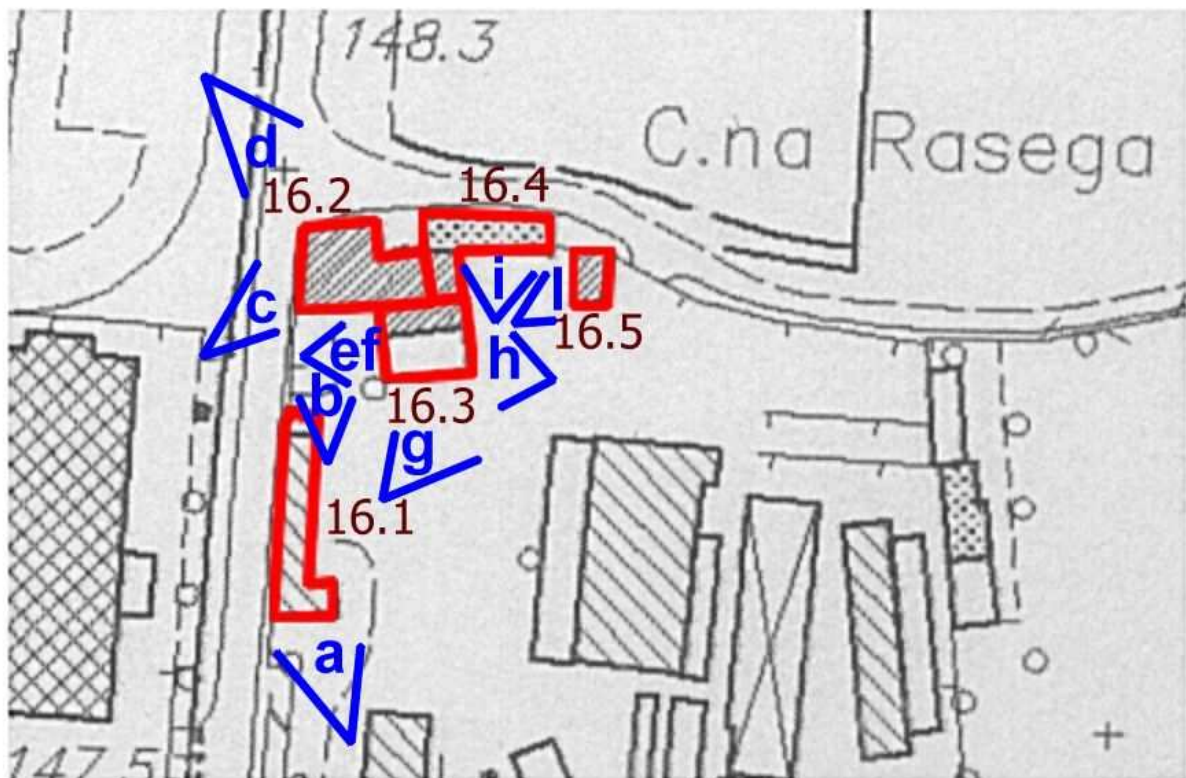
## Prescrizioni specifiche di intervento

### PORZIONE N° 15.2

<b>INTERVENTO</b>	<input type="checkbox"/>	1. Operazione urbanistica
	<input checked="" type="checkbox"/>	2. Operazione edilizia
<b>GRADO DI INTERVENTO SUGLI EDIFICI</b>	<input type="checkbox"/>	1. Restauro
	<input type="checkbox"/>	2. Risanamento conservativo
	<input type="checkbox"/>	3. Ristrutturazione interna
	<input type="checkbox"/>	4. Conferma dello stato di fatto
	<input checked="" type="checkbox"/>	5. Ristrutturazione edilizia
	<input type="checkbox"/>	6. Trasformazione per riqualificazione ambientale
	<input type="checkbox"/>	7. Demolizione
<b>GRADO DI INTERVENTO SULLE FACCIATE</b>	<input type="checkbox"/>	1. Restauro con obbligo di ridefinizione progettuale degli elementi in contrasto
	<input checked="" type="checkbox"/>	2. Rifacimento con ripristino degli elementi compositivi originari
	<input type="checkbox"/>	3. Riprogettazione
<b>AUTORIZZAZIONE</b>	<input checked="" type="checkbox"/>	1. Per unità minima di intervento
	<input type="checkbox"/>	2. Per piano unitario di intervento
<b>DESTINAZIONE D'USO DI INTERVENTO</b>	<input checked="" type="checkbox"/>	1. Residenza
	<input type="checkbox"/>	2. Servizio alla residenza
	<input type="checkbox"/>	3. Commerciale o terziario
	<input type="checkbox"/>	4. Pubblico o di uso pubblico
	<input type="checkbox"/>	5. Religioso
<b>PRESCRIZIONI SPECIFICHE</b>		eliminazione elementi in contrasto

COMUNE DI COLOGNO AL SERIO

SCHEDA N° 16	
<b>Denominazione</b>	Cascina Rasega.
<b>Identificazione</b>	mappale n° via n°
<b>Descrizione dei caratteri tipologici generali</b>	Complesso rurale di grandi dimensioni lungo la Statale Cremasca con corpi di fabbrica su due-tre piani; tessitura muraria con borlanti (disposti anche a spina pesce) e laterizi. Tetto a due falde con orditura in legno e manto di copertura in coppi.
<b>Datazione impianto originario</b>	XVI-XVIII secolo.
<b>Datazione interventi successivi</b>	Il complesso rurale è stato ampliato nel tardo XIX secolo e nuovamente modificato durante la seconda metà XX secolo.
<b>Numero unità immobiliari</b>	Sei.
<b>Numero degli abitanti</b>	-
<b>Aree aperte</b>	Ampio spazio intorno al complesso destinato ad usi agricoli, specialmente allevamento bestiame.



## Prescrizioni specifiche di intervento

### PORZIONE N° 16.1

<b>INTERVENTO</b>	<input type="checkbox"/>	1. Operazione urbanistica
	<input checked="" type="checkbox"/>	2. Operazione edilizia
<b>GRADO DI INTERVENTO SUGLI EDIFICI</b>	<input type="checkbox"/>	1. Restauro
	<input type="checkbox"/>	2. Risanamento conservativo
	<input type="checkbox"/>	3. Ristrutturazione interna
	<input type="checkbox"/>	4. Conferma dello stato di fatto
	<input checked="" type="checkbox"/>	5. Ristrutturazione edilizia
	<input type="checkbox"/>	6. Trasformazione per riqualificazione ambientale
	<input type="checkbox"/>	7. Demolizione
<b>GRADO DI INTERVENTO SULLE FACCIATE</b>	<input type="checkbox"/>	1. Restauro con obbligo di ridefinizione progettuale degli elementi in contrasto
	<input checked="" type="checkbox"/>	2. Rifacimento con ripristino degli elementi compositivi originari
	<input type="checkbox"/>	3. Riprogettazione
<b>AUTORIZZAZIONE</b>	<input checked="" type="checkbox"/>	1. Per unità minima di intervento
	<input type="checkbox"/>	2. Per piano unitario di intervento
<b>DESTINAZIONE D'USO DI INTERVENTO</b>	<input checked="" type="checkbox"/>	1. Residenza
	<input checked="" type="checkbox"/>	2. Servizio alla residenza
	<input type="checkbox"/>	3. Rurale (stalla, deposito, fienile)
	<input type="checkbox"/>	4. Pubblico o di uso pubblico
	<input type="checkbox"/>	5. Religioso
<b>PRESCRIZIONI SPECIFICHE</b>		eliminazione elementi in contrasto

## Prescrizioni specifiche di intervento

### PORZIONE N° 16.2

<b>INTERVENTO</b>	<input type="checkbox"/>	1. Operazione urbanistica
	<input checked="" type="checkbox"/>	2. Operazione edilizia
<b>GRADO DI INTERVENTO SUGLI EDIFICI</b>	<input type="checkbox"/>	1. Restauro
	<input type="checkbox"/>	2. Risanamento conservativo
	<input checked="" type="checkbox"/>	3. Ristrutturazione interna
	<input type="checkbox"/>	4. Conferma dello stato di fatto
	<input type="checkbox"/>	5. Ristrutturazione edilizia
	<input type="checkbox"/>	6. Trasformazione per riqualificazione ambientale
	<input type="checkbox"/>	7. Demolizione
<b>GRADO DI INTERVENTO SULLE FACCIATE</b>	<input type="checkbox"/>	1. Restauro con obbligo di ridefinizione progettuale degli elementi in contrasto
	<input checked="" type="checkbox"/>	2. Rifacimento con ripristino degli elementi compositivi originari
	<input type="checkbox"/>	3. Riprogettazione
<b>AUTORIZZAZIONE</b>	<input checked="" type="checkbox"/>	1. Per unità minima di intervento
	<input type="checkbox"/>	2. Per piano unitario di intervento
<b>DESTINAZIONE D'USO DI INTERVENTO</b>	<input checked="" type="checkbox"/>	1. Residenza
	<input type="checkbox"/>	2. Servizio alla residenza
	<input type="checkbox"/>	3. Rurale (stalla, deposito, fienile)
	<input type="checkbox"/>	4. Pubblico o di uso pubblico
	<input type="checkbox"/>	5. Religioso
<b>PRESCRIZIONI SPECIFICHE</b>		eliminazione elementi in contrasto

## Prescrizioni specifiche di intervento

### PORZIONE N° 16.3

<b>INTERVENTO</b>	<input type="checkbox"/>	1. Operazione urbanistica
	<input checked="" type="checkbox"/>	2. Operazione edilizia
<b>GRADO DI INTERVENTO SUGLI EDIFICI</b>	<input type="checkbox"/>	1. Restauro
	<input type="checkbox"/>	2. Risanamento conservativo
	<input type="checkbox"/>	3. Ristrutturazione interna
	<input type="checkbox"/>	4. Conferma dello stato di fatto
	<input checked="" type="checkbox"/>	5. Ristrutturazione edilizia
	<input type="checkbox"/>	6. Trasformazione per riqualificazione ambientale
	<input type="checkbox"/>	7. Demolizione
<b>GRADO DI INTERVENTO SULLE FACCIATE</b>	<input type="checkbox"/>	1. Restauro con obbligo di ridefinizione progettuale degli elementi in contrasto
	<input checked="" type="checkbox"/>	2. Rifacimento con ripristino degli elementi compositivi originari
	<input type="checkbox"/>	3. Riprogettazione
<b>AUTORIZZAZIONE</b>	<input checked="" type="checkbox"/>	1. Per unità minima di intervento
	<input type="checkbox"/>	2. Per piano unitario di intervento
<b>DESTINAZIONE D'USO DI INTERVENTO</b>	<input checked="" type="checkbox"/>	1. Residenza
	<input checked="" type="checkbox"/>	2. Servizio alla residenza
	<input type="checkbox"/>	3. Rurale (stalla, deposito, fienile)
	<input type="checkbox"/>	4. Pubblico o di uso pubblico
	<input type="checkbox"/>	5. Religioso
<b>PRESCRIZIONI SPECIFICHE</b>		eliminazione elementi in contrasto

## Prescrizioni specifiche di intervento

### PORZIONE N° 16.4

<b>INTERVENTO</b>	<input type="checkbox"/>	1. Operazione urbanistica
	<input checked="" type="checkbox"/>	2. Operazione edilizia
<b>GRADO DI INTERVENTO SUGLI EDIFICI</b>	<input type="checkbox"/>	1. Restauro
	<input type="checkbox"/>	2. Risanamento conservativo
	<input type="checkbox"/>	3. Ristrutturazione interna
	<input type="checkbox"/>	4. Conferma dello stato di fatto
	<input checked="" type="checkbox"/>	5. Ristrutturazione edilizia
	<input type="checkbox"/>	6. Trasformazione per riqualificazione ambientale
	<input type="checkbox"/>	7. Demolizione
<b>GRADO DI INTERVENTO SULLE FACCIATE</b>	<input type="checkbox"/>	1. Restauro con obbligo di ridefinizione progettuale degli elementi in contrasto
	<input checked="" type="checkbox"/>	2. Rifacimento con ripristino degli elementi compositivi originari
	<input type="checkbox"/>	3. Riprogettazione
<b>AUTORIZZAZIONE</b>	<input checked="" type="checkbox"/>	1. Per unità minima di intervento
	<input type="checkbox"/>	2. Per piano unitario di intervento
<b>DESTINAZIONE D'USO DI INTERVENTO</b>	<input checked="" type="checkbox"/>	1. Residenza
	<input checked="" type="checkbox"/>	2. Servizio alla residenza
	<input type="checkbox"/>	3. RURALE (stalla, deposito, fienile)
	<input type="checkbox"/>	4. Pubblico o di uso pubblico
	<input type="checkbox"/>	5. Religioso
<b>PRESCRIZIONI SPECIFICHE</b>		eliminazione elementi in contrasto

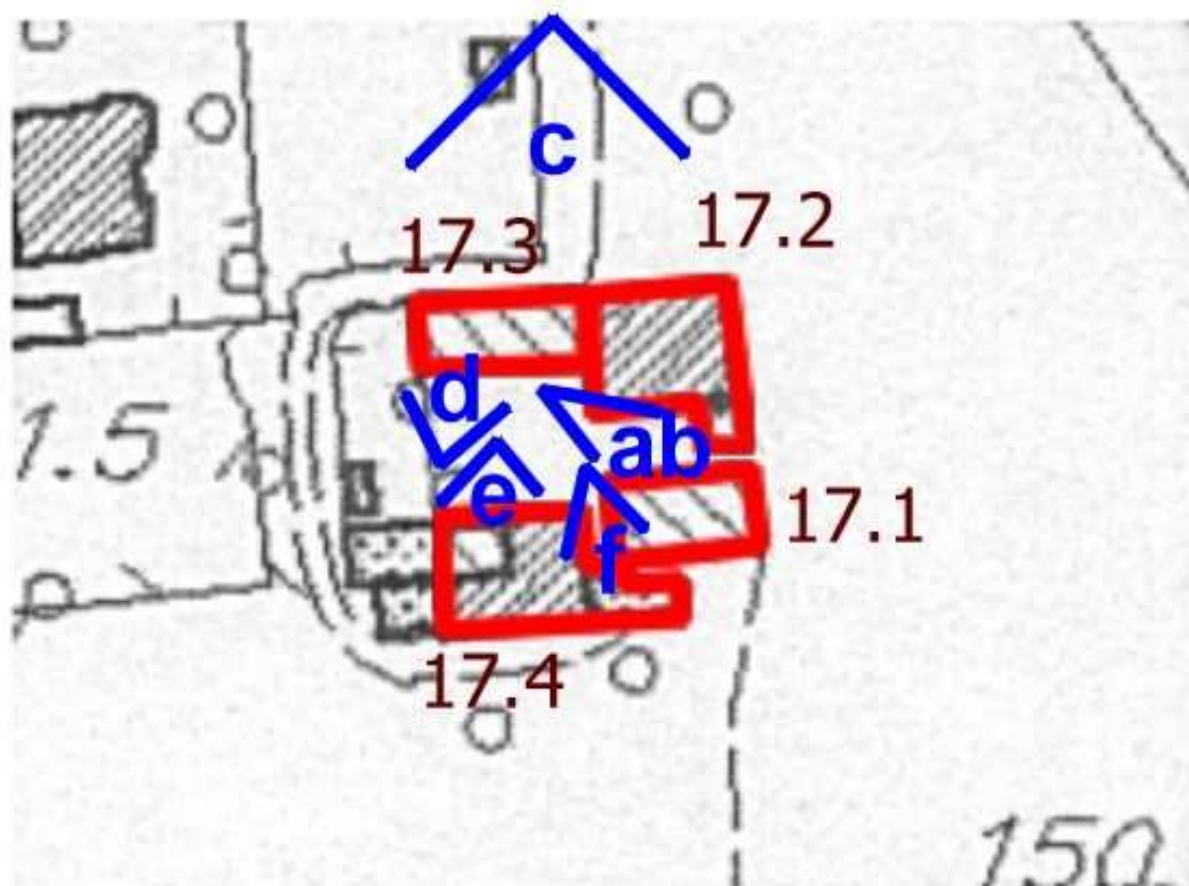
## Prescrizioni specifiche di intervento

### PORZIONE N° 16.5

<b>INTERVENTO</b>	<input type="checkbox"/>	1. Operazione urbanistica
	<input checked="" type="checkbox"/>	2. Operazione edilizia
<b>GRADO DI INTERVENTO SUGLI EDIFICI</b>	<input type="checkbox"/>	1. Restauro
	<input type="checkbox"/>	2. Risanamento conservativo
	<input type="checkbox"/>	3. Ristrutturazione interna
	<input type="checkbox"/>	4. Conferma dello stato di fatto
	<input type="checkbox"/>	5. Ristrutturazione edilizia
	<input checked="" type="checkbox"/>	6. Trasformazione per riqualificazione ambientale
	<input type="checkbox"/>	7. Demolizione
<b>GRADO DI INTERVENTO SULLE FACCIATE</b>	<input type="checkbox"/>	1. Restauro con obbligo di ridefinizione progettuale degli elementi in contrasto
	<input type="checkbox"/>	2. Rifacimento con ripristino degli elementi compositivi originari
	<input checked="" type="checkbox"/>	3. Riprogettazione
<b>AUTORIZZAZIONE</b>	<input checked="" type="checkbox"/>	1. Per unità minima di intervento
	<input type="checkbox"/>	2. Per piano unitario di intervento
<b>DESTINAZIONE D'USO DI INTERVENTO</b>	<input checked="" type="checkbox"/>	1. Residenza
	<input type="checkbox"/>	2. Servizio alla residenza
	<input type="checkbox"/>	3. Rurale (stalla, deposito, fienile)
	<input type="checkbox"/>	4. Pubblico o di uso pubblico
	<input type="checkbox"/>	5. Religioso
<b>PRESCRIZIONI SPECIFICHE</b>		eliminazione elementi in contrasto

COMUNE DI COLOGNO AL SERIO

SCHEDA N° 17	
<b>Denominazione</b>	Cascina Presca.
<b>Identificazione</b>	mappale n° via Vivaldi n° 1
<b>Descrizione dei caratteri tipologici generali</b>	Due corpi di fabbrica principali con annesse pertinenze rurali (fienile, legnaia).
<b>Datazione impianto originario</b>	XVIII-XIX secolo.
<b>Datazione interventi successivi</b>	Corpi aggiunti nella seconda metà del XX° secolo.
<b>Numero unità immobiliari</b>	Quattro.
<b>Numero degli abitanti</b>	Due famiglie.
<b>Aree aperte</b>	Cortile interno con terra battuta e ghiaietto, contorni in cemento battuto.





## Prescrizioni specifiche di intervento

### PORZIONE N° 17.1

<b>INTERVENTO</b>	<input type="checkbox"/>	1. Operazione urbanistica
	<input checked="" type="checkbox"/>	2. Operazione edilizia
<b>GRADO DI INTERVENTO SUGLI EDIFICI</b>	<input type="checkbox"/>	1. Restauro
	<input type="checkbox"/>	2. Risanamento conservativo
	<input type="checkbox"/>	3. Ristrutturazione interna
	<input type="checkbox"/>	4. Conferma dello stato di fatto
	<input checked="" type="checkbox"/>	5. Ristrutturazione edilizia
	<input type="checkbox"/>	6. Trasformazione per riqualificazione ambientale
	<input type="checkbox"/>	7. Demolizione
<b>GRADO DI INTERVENTO SULLE FACCIATE</b>	<input type="checkbox"/>	1. Restauro con obbligo di ridefinizione progettuale degli elementi in contrasto
	<input checked="" type="checkbox"/>	2. Rifacimento con ripristino degli elementi compositivi originari
	<input type="checkbox"/>	3. Riprogettazione
<b>AUTORIZZAZIONE</b>	<input checked="" type="checkbox"/>	1. Per unità minima di intervento
	<input type="checkbox"/>	2. Per piano unitario di intervento
<b>DESTINAZIONE D'USO DI INTERVENTO</b>	<input checked="" type="checkbox"/>	1. Residenza
	<input type="checkbox"/>	2. Servizio alla residenza
	<input type="checkbox"/>	3. Rurale (stalla, deposito, fienile)
	<input type="checkbox"/>	4. Pubblico o di uso pubblico
	<input type="checkbox"/>	5. Religioso
<b>PRESCRIZIONI SPECIFICHE</b>		eliminazione elementi in contrasto

## Prescrizioni specifiche di intervento

### PORZIONE N° 17.2

<b>INTERVENTO</b>	<input type="checkbox"/>	1. Operazione urbanistica
	<input checked="" type="checkbox"/>	2. Operazione edilizia
<b>GRADO DI INTERVENTO SUGLI EDIFICI</b>	<input type="checkbox"/>	1. Restauro
	<input type="checkbox"/>	2. Risanamento conservativo
	<input type="checkbox"/>	3. Ristrutturazione interna
	<input checked="" type="checkbox"/>	4. Conferma dello stato di fatto
	<input type="checkbox"/>	5. Ristrutturazione edilizia
	<input type="checkbox"/>	6. Trasformazione per riqualificazione ambientale
	<input type="checkbox"/>	7. Demolizione
<b>GRADO DI INTERVENTO SULLE FACCIATE</b>	<input type="checkbox"/>	1. Restauro con obbligo di ridefinizione progettuale degli elementi in contrasto
	<input type="checkbox"/>	2. Rifacimento con ripristino degli elementi compositivi originari
	<input type="checkbox"/>	3. Riprogettazione
<b>AUTORIZZAZIONE</b>	<input checked="" type="checkbox"/>	1. Per unità minima di intervento
	<input type="checkbox"/>	2. Per piano unitario di intervento
<b>DESTINAZIONE D'USO DI INTERVENTO</b>	<input checked="" type="checkbox"/>	1. Residenza
	<input type="checkbox"/>	2. Servizio alla residenza
	<input type="checkbox"/>	3. Rurale (stalla, deposito, fienile)
	<input type="checkbox"/>	4. Pubblico o di uso pubblico
	<input type="checkbox"/>	5. Religioso
<b>PRESCRIZIONI SPECIFICHE</b>		eliminazione elementi in contrasto

## Prescrizioni specifiche di intervento

### PORZIONE N° 17.3

<b>INTERVENTO</b>	<input type="checkbox"/>	1. Operazione urbanistica
	<input checked="" type="checkbox"/>	2. Operazione edilizia
<b>GRADO DI INTERVENTO SUGLI EDIFICI</b>	<input type="checkbox"/>	1. Restauro
	<input type="checkbox"/>	2. Risanamento conservativo
	<input type="checkbox"/>	3. Ristrutturazione interna
	<input type="checkbox"/>	4. Conferma dello stato di fatto
	<input checked="" type="checkbox"/>	5. Ristrutturazione edilizia
	<input type="checkbox"/>	6. Trasformazione per riqualificazione ambientale
	<input type="checkbox"/>	7. Demolizione
<b>GRADO DI INTERVENTO SULLE FACCIATE</b>	<input type="checkbox"/>	1. Restauro con obbligo di ridefinizione progettuale degli elementi in contrasto
	<input checked="" type="checkbox"/>	2. Rifacimento con ripristino degli elementi compositivi originari
	<input type="checkbox"/>	3. Riprogettazione
<b>AUTORIZZAZIONE</b>	<input checked="" type="checkbox"/>	1. Per unità minima di intervento
	<input type="checkbox"/>	2. Per piano unitario di intervento
<b>DESTINAZIONE D'USO DI INTERVENTO</b>	<input checked="" type="checkbox"/>	1. Residenza
	<input checked="" type="checkbox"/>	2. Servizio alla residenza
	<input type="checkbox"/>	3. Rurale (stalla, deposito, fienile)
	<input type="checkbox"/>	4. Pubblico o di uso pubblico
	<input type="checkbox"/>	5. Religioso
<b>PRESCRIZIONI SPECIFICHE</b>		eliminazione elementi in contrasto

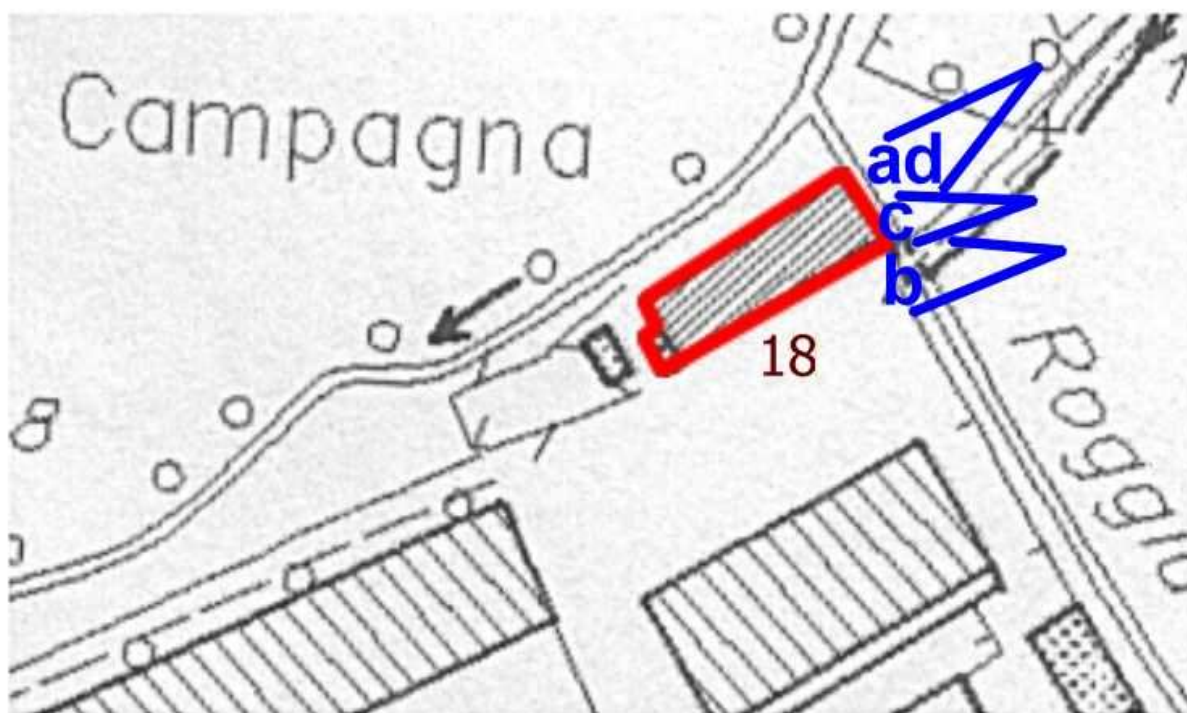
## Prescrizioni specifiche di intervento

### PORZIONE N° 17.4

<b>INTERVENTO</b>	<input type="checkbox"/>	1. Operazione urbanistica
	<input checked="" type="checkbox"/>	2. Operazione edilizia
<b>GRADO DI INTERVENTO SUGLI EDIFICI</b>	<input type="checkbox"/>	1. Restauro
	<input type="checkbox"/>	2. Risanamento conservativo
	<input type="checkbox"/>	3. Ristrutturazione interna
	<input type="checkbox"/>	4. Conferma dello stato di fatto
	<input checked="" type="checkbox"/>	5. Ristrutturazione edilizia
	<input type="checkbox"/>	6. Trasformazione per riqualificazione ambientale
	<input type="checkbox"/>	7. Demolizione
<b>GRADO DI INTERVENTO SULLE FACCIATE</b>	<input type="checkbox"/>	1. Restauro con obbligo di ridefinizione progettuale degli elementi in contrasto
	<input type="checkbox"/>	2. Rifacimento con ripristino degli elementi compositivi originari
	<input checked="" type="checkbox"/>	3. Riprogettazione
<b>AUTORIZZAZIONE</b>	<input checked="" type="checkbox"/>	1. Per unità minima di intervento
	<input type="checkbox"/>	2. Per piano unitario di intervento
<b>DESTINAZIONE D'USO DI INTERVENTO</b>	<input checked="" type="checkbox"/>	1. Residenza
	<input type="checkbox"/>	2. Servizio alla residenza
	<input type="checkbox"/>	3. Rurale (stalla, deposito, fienile)
	<input type="checkbox"/>	4. Pubblico o di uso pubblico
	<input type="checkbox"/>	5. Religioso
<b>PRESCRIZIONI SPECIFICHE</b>		eliminazione elementi in contrasto

## COMUNE DI COLOGNO AL SERIO

SCHEDA N° 18	
<b>Denominazione</b>	Mulino Campagna.
<b>Identificazione</b>	mappale n° via n°
<b>Descrizione dei caratteri tipologici generali</b>	Edificio originariamente ad uso mulino; conserva ancora la ruota. Persa la funzione originaria è stato recuperato e destinato in parte a residenza e in parte a deposito della cascina.
<b>Datazione impianto originario</b>	XVIII secolo.
<b>Datazione interventi successivi</b>	Intonaci, terrazze, oscuranti risalenti al XX secolo.
<b>Numero unità immobiliari</b>	Una.
<b>Numero degli abitanti</b>	-
<b>Aree aperte</b>	Spazio a prato antistante e aia recintata con pavimentazione in terra battuta.



**Prescrizioni specifiche di intervento**

**PORZIONE N° 18**

<b>INTERVENTO</b>	<input type="checkbox"/>	1. Operazione urbanistica
	<input checked="" type="checkbox"/>	2. Operazione edilizia
<b>GRADO DI INTERVENTO SUGLI EDIFICI</b>	<input type="checkbox"/>	1. Restauro
	<input checked="" type="checkbox"/>	2. Risanamento conservativo
	<input type="checkbox"/>	3. Ristrutturazione interna
	<input type="checkbox"/>	4. Conferma dello stato di fatto
	<input type="checkbox"/>	5. Ristrutturazione edilizia
	<input type="checkbox"/>	6. Trasformazione per riqualificazione ambientale
	<input type="checkbox"/>	7. Demolizione
<b>GRADO DI INTERVENTO SULLE FACCIATE</b>	<input checked="" type="checkbox"/>	1. Restauro con obbligo di ridefinizione progettuale degli elementi in contrasto
	<input type="checkbox"/>	2. Rifacimento con ripristino degli elementi compositivi originari
	<input type="checkbox"/>	3. Riprogettazione
<b>AUTORIZZAZIONE</b>	<input checked="" type="checkbox"/>	1. Per unità minima di intervento
	<input type="checkbox"/>	2. Per piano unitario di intervento
<b>DESTINAZIONE D'USO DI INTERVENTO</b>	<input checked="" type="checkbox"/>	1. Residenza
	<input type="checkbox"/>	2. Servizio alla residenza
	<input type="checkbox"/>	3. RURALE (stalla, deposito, fienile)
	<input type="checkbox"/>	4. Pubblico o di uso pubblico
	<input type="checkbox"/>	5. Religioso
<b>PRESCRIZIONI SPECIFICHE</b>		

COMUNE DI COLOGNO AL SERIO

SCHEDA N° 19	
<b>Denominazione</b>	Cascina Ricotti.
<b>Identificazione</b>	mappale n° via n°
<b>Descrizione dei caratteri tipologici generali</b>	Cascina rurale su sette campate a stretta scansione, di cui quattro tamponate fino al limite esterno del corpo di fabbrica, due tamponate leggermente rientranti, una aperta. Sul fronte, corpo di fabbrica con destinazione stalla al piano terreno e fienile al piano primo, su campata unica.
<b>Datazione impianto originario</b>	XVIII-XIX secolo.
<b>Datazione interventi successivi</b>	Anni '50 e '60 del XX secolo per interventi su residenza e sul fienile.
<b>Numero unità immobiliari</b>	Due.
<b>Numero degli abitanti</b>	Due famiglie.
<b>Aree aperte</b>	Aia interna con terra battuta e ghiaietto.



## Prescrizioni specifiche di intervento

### PORZIONE N° 19.1

<b>INTERVENTO</b>	<input type="checkbox"/>	1. Operazione urbanistica
	<input checked="" type="checkbox"/>	2. Operazione edilizia
<b>GRADO DI INTERVENTO SUGLI EDIFICI</b>	<input type="checkbox"/>	1. Restauro
	<input type="checkbox"/>	2. Risanamento conservativo
	<input type="checkbox"/>	3. Ristrutturazione interna
	<input type="checkbox"/>	4. Conferma dello stato di fatto
	<input checked="" type="checkbox"/>	5. Ristrutturazione edilizia
	<input type="checkbox"/>	6. Trasformazione per riqualificazione ambientale
	<input type="checkbox"/>	7. Demolizione
<b>GRADO DI INTERVENTO SULLE FACCIATE</b>	<input type="checkbox"/>	1. Restauro con obbligo di ridefinizione progettuale degli elementi in contrasto
	<input checked="" type="checkbox"/>	2. Rifacimento con ripristino degli elementi compositivi originari
	<input type="checkbox"/>	3. Riprogettazione
<b>AUTORIZZAZIONE</b>	<input checked="" type="checkbox"/>	1. Per unità minima di intervento
	<input type="checkbox"/>	2. Per piano unitario di intervento
<b>DESTINAZIONE D'USO DI INTERVENTO</b>	<input checked="" type="checkbox"/>	1. Residenza
	<input type="checkbox"/>	2. Servizio alla residenza
	<input type="checkbox"/>	3. Commerciale o terziario
	<input type="checkbox"/>	4. Pubblico o di uso pubblico
	<input type="checkbox"/>	5. Religioso
<b>PRESCRIZIONI SPECIFICHE</b>		eliminazione elementi in contrasto



## Prescrizioni specifiche di intervento

### PORZIONE N° 19.2

<b>INTERVENTO</b>	<input type="checkbox"/>	1. Operazione urbanistica
	<input checked="" type="checkbox"/>	2. Operazione edilizia
<b>GRADO DI INTERVENTO SUGLI EDIFICI</b>	<input type="checkbox"/>	1. Restauro
	<input type="checkbox"/>	2. Risanamento conservativo
	<input type="checkbox"/>	3. Ristrutturazione interna
	<input type="checkbox"/>	4. Conferma dello stato di fatto
	<input checked="" type="checkbox"/>	5. Ristrutturazione edilizia
	<input type="checkbox"/>	6. Trasformazione per riqualificazione ambientale
	<input type="checkbox"/>	7. Demolizione
<b>GRADO DI INTERVENTO SULLE FACCIATE</b>	<input type="checkbox"/>	1. Restauro con obbligo di ridefinizione progettuale degli elementi in contrasto
	<input checked="" type="checkbox"/>	2. Rifacimento con ripristino degli elementi compositivi originari
	<input type="checkbox"/>	3. Riprogettazione
<b>AUTORIZZAZIONE</b>	<input checked="" type="checkbox"/>	1. Per unità minima di intervento
	<input type="checkbox"/>	2. Per piano unitario di intervento
<b>DESTINAZIONE D'USO DI INTERVENTO</b>	<input checked="" type="checkbox"/>	1. Residenza
	<input type="checkbox"/>	2. Servizio alla residenza
	<input type="checkbox"/>	3. Rurale (stalla, deposito, fienile)
	<input type="checkbox"/>	4. Pubblico o di uso pubblico
	<input type="checkbox"/>	5. Religioso
<b>PRESCRIZIONI SPECIFICHE</b>		eliminazione elementi in contrasto

## COMUNE DI COLOGNO AL SERIO

SCHEDA N° 20	
<b>Denominazione</b>	Cascina Maglio.
<b>Identificazione</b>	mappale n° via del Maglio n° 40.
<b>Descrizione dei caratteri tipologici generali</b>	Cascina lombarda con portico esposto a sud; corpo pertinenziale e stalle recuperate ad altro uso sul fronte opposto.
<b>Datazione impianto originario</b>	XVIII secolo.
<b>Datazione interventi successivi</b>	Metà anni '90 del XX° secolo.
<b>Numero unità immobiliari</b>	Due.
<b>Numero degli abitanti</b>	Tre (una famiglia).
<b>Aree aperte</b>	Ampia corte interna completamente ri-sistemata con borlanti e riquadri in pietra (granito).



## Prescrizioni specifiche di intervento

### PORZIONE N° 20.1

<b>INTERVENTO</b>	<input type="checkbox"/>	1. Operazione urbanistica
	<input checked="" type="checkbox"/>	2. Operazione edilizia
<b>GRADO DI INTERVENTO SUGLI EDIFICI</b>	<input type="checkbox"/>	1. Restauro
	<input type="checkbox"/>	2. Risanamento conservativo
	<input type="checkbox"/>	3. Ristrutturazione interna
	<input checked="" type="checkbox"/>	4. Conferma dello stato di fatto
	<input type="checkbox"/>	5. Ristrutturazione edilizia
	<input type="checkbox"/>	6. Trasformazione per riqualificazione ambientale
	<input type="checkbox"/>	7. Demolizione
<b>GRADO DI INTERVENTO SULLE FACCIATE</b>	<input type="checkbox"/>	1. Restauro con obbligo di ridefinizione progettuale degli elementi in contrasto
	<input type="checkbox"/>	2. Rifacimento con ripristino degli elementi compositivi originari
	<input type="checkbox"/>	3. Riprogettazione
<b>AUTORIZZAZIONE</b>	<input checked="" type="checkbox"/>	1. Per unità minima di intervento
	<input type="checkbox"/>	2. Per piano unitario di intervento
<b>DESTINAZIONE D'USO DI INTERVENTO</b>	<input checked="" type="checkbox"/>	1. Residenza
	<input type="checkbox"/>	2. Servizio alla residenza
	<input type="checkbox"/>	3. Rurale (stalla, deposito, fienile)
	<input type="checkbox"/>	4. Pubblico o di uso pubblico
	<input type="checkbox"/>	5. Religioso
<b>PRESCRIZIONI SPECIFICHE</b>		

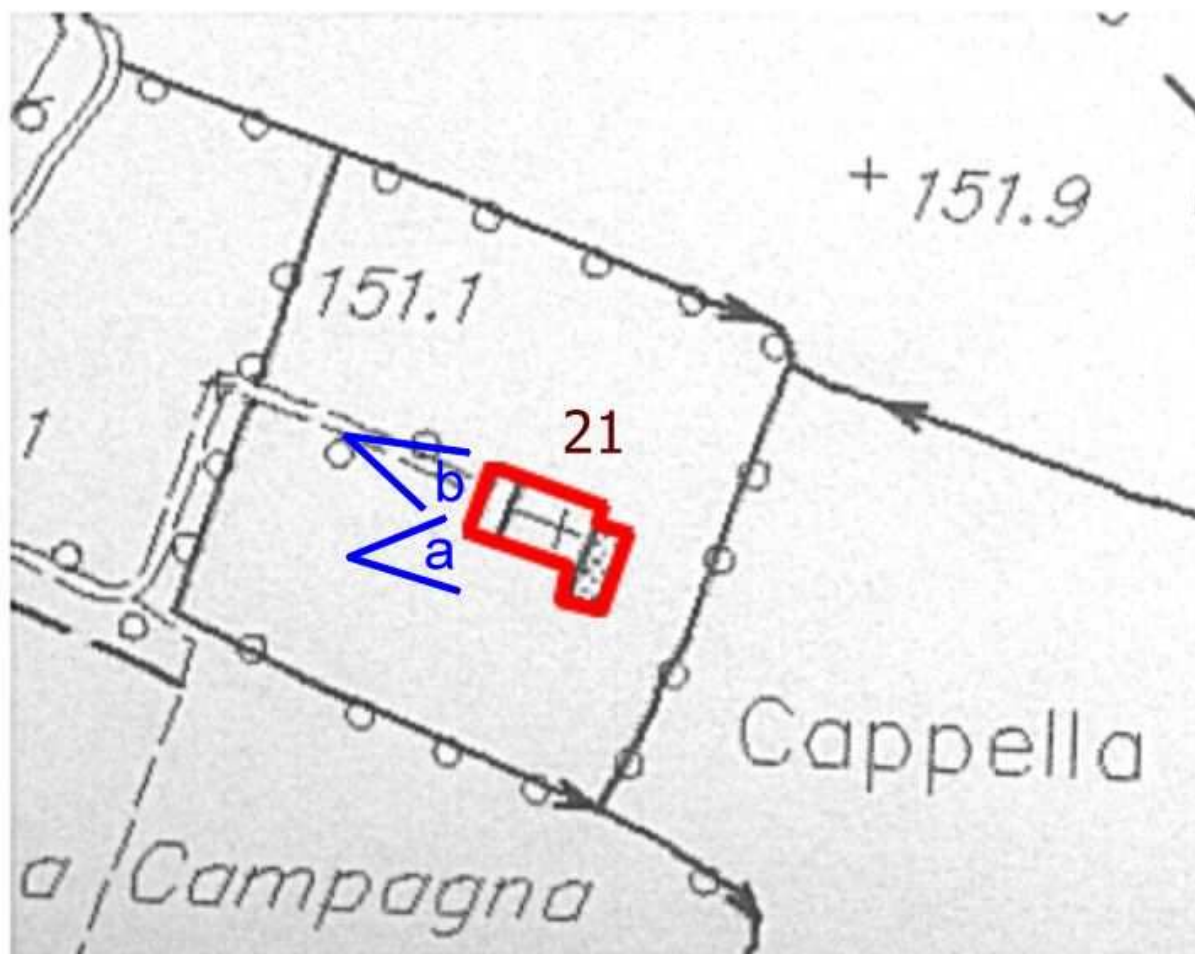
## Prescrizioni specifiche di intervento

### PORZIONE N° 20.2

<b>INTERVENTO</b>	<input type="checkbox"/>	1. Operazione urbanistica
	<input checked="" type="checkbox"/>	2. Operazione edilizia
<b>GRADO DI INTERVENTO SUGLI EDIFICI</b>	<input type="checkbox"/>	1. Restauro
	<input type="checkbox"/>	2. Risanamento conservativo
	<input type="checkbox"/>	3. Ristrutturazione interna
	<input checked="" type="checkbox"/>	4. Conferma dello stato di fatto
	<input type="checkbox"/>	5. Ristrutturazione edilizia
	<input type="checkbox"/>	6. Trasformazione per riqualificazione ambientale
	<input type="checkbox"/>	7. Demolizione
<b>GRADO DI INTERVENTO SULLE FACCIATE</b>	<input type="checkbox"/>	1. Restauro con obbligo di ridefinizione progettuale degli elementi in contrasto
	<input type="checkbox"/>	2. Rifacimento con ripristino degli elementi compositivi originari
	<input type="checkbox"/>	3. Riprogettazione
<b>AUTORIZZAZIONE</b>	<input checked="" type="checkbox"/>	1. Per unità minima di intervento
	<input type="checkbox"/>	2. Per piano unitario di intervento
<b>DESTINAZIONE D'USO DI INTERVENTO</b>	<input type="checkbox"/>	1. Residenza
	<input checked="" type="checkbox"/>	2. Servizio alla residenza
	<input type="checkbox"/>	3. Commerciale o terziario
	<input type="checkbox"/>	4. Pubblico o di uso pubblico
	<input type="checkbox"/>	5. Religioso
<b>PRESCRIZIONI SPECIFICHE</b>		

COMUNE DI COLOGNO AL SERIO

SCHEDA N° 21	
<b>Denominazione</b>	Chiesa del Campino.
<b>Identificazione</b>	mappale n° via n°
<b>Descrizione dei caratteri tipologici generali</b>	Chiesa di campagna (a ricordo dei morti della peste del 1630) ad unica navata con portichetto su colonne in arenaria e la restante parte intonacata.
<b>Datazione impianto originario</b>	Fine XVII° secolo.
<b>Datazione interventi successivi</b>	Restauro nel corso del XX° secolo.
<b>Numero unità immobiliari</b>	Una.
<b>Numero degli abitanti</b>	-
<b>Aree aperte</b>	Vialetto alberato di accesso alla chiesa bordato con piccole siepi.



## Prescrizioni specifiche di intervento

### PORZIONE N° 21

<b>INTERVENTO</b>	<input type="checkbox"/>	1. Operazione urbanistica
	<input checked="" type="checkbox"/>	2. Operazione edilizia
<b>GRADO DI INTERVENTO SUGLI EDIFICI</b>	<input type="checkbox"/>	1. Restauro
	<input checked="" type="checkbox"/>	2. Risanamento conservativo
	<input type="checkbox"/>	3. Ristrutturazione interna
	<input type="checkbox"/>	4. Conferma dello stato di fatto
	<input type="checkbox"/>	5. Ristrutturazione edilizia
	<input type="checkbox"/>	6. Trasformazione per riqualificazione ambientale
	<input type="checkbox"/>	7. Demolizione
<b>GRADO DI INTERVENTO SULLE FACCIATE</b>	<input type="checkbox"/>	1. Restauro con obbligo di ridefinizione progettuale degli elementi in contrasto
	<input checked="" type="checkbox"/>	2. Rifacimento con ripristino degli elementi compositivi originari
	<input type="checkbox"/>	3. Riprogettazione
<b>AUTORIZZAZIONE</b>	<input checked="" type="checkbox"/>	1. Per unità minima di intervento
	<input type="checkbox"/>	2. Per piano unitario di intervento
<b>DESTINAZIONE D'USO DI INTERVENTO</b>	<input type="checkbox"/>	1. Residenza
	<input type="checkbox"/>	2. Servizio alla residenza
	<input type="checkbox"/>	3. Rurale (stalla, deposito, fienile)
	<input type="checkbox"/>	4. Pubblico o di uso pubblico
	<input checked="" type="checkbox"/>	5. Religioso
<b>PRESCRIZIONI SPECIFICHE</b>		

## COMUNE DI COLOGNO AL SERIO

SCHEDA N° 22	
<b>Denominazione</b>	Chiesina dei Morti dell'Arca.
<b>Identificazione</b>	mappale n° via n°
<b>Descrizione dei caratteri tipologici generali</b>	Oratorio campestre; muratura in mattoni faccia a vista; copertura a due falde con orditura in legno.
<b>Datazione impianto originario</b>	Fine XVIII secolo.
<b>Datazione interventi successivi</b>	Restauro del 1988.
<b>Numero unità immobiliari</b>	-
<b>Numero degli abitanti</b>	-
<b>Aree aperte</b>	Spazi di sosta nell'immediato intorno.



## Prescrizioni specifiche di intervento

### PORZIONE N° 22

<b>INTERVENTO</b>	<input type="checkbox"/>	1. Operazione urbanistica
	<input checked="" type="checkbox"/>	2. Operazione edilizia
<b>GRADO DI INTERVENTO SUGLI EDIFICI</b>	<input type="checkbox"/>	1. Restauro
	<input type="checkbox"/>	2. Risanamento conservativo
	<input type="checkbox"/>	3. Ristrutturazione interna
	<input checked="" type="checkbox"/>	4. Conferma dello stato di fatto
	<input type="checkbox"/>	5. Ristrutturazione edilizia
	<input type="checkbox"/>	6. Trasformazione per riqualificazione ambientale
	<input type="checkbox"/>	7. Demolizione
<b>GRADO DI INTERVENTO SULLE FACCIATE</b>	<input type="checkbox"/>	1. Restauro con obbligo di ridefinizione progettuale degli elementi in contrasto
	<input type="checkbox"/>	2. Rifacimento con ripristino degli elementi compositivi originari
	<input type="checkbox"/>	3. Riprogettazione
<b>AUTORIZZAZIONE</b>	<input checked="" type="checkbox"/>	1. Per unità minima di intervento
	<input type="checkbox"/>	2. Per piano unitario di intervento
<b>DESTINAZIONE D'USO DI INTERVENTO</b>	<input type="checkbox"/>	1. Residenza
	<input type="checkbox"/>	2. Servizio alla residenza
	<input type="checkbox"/>	3. Rurale (stalla, deposito, fienile)
	<input type="checkbox"/>	4. Pubblico o di uso pubblico
	<input checked="" type="checkbox"/>	5. Religioso
<b>PRESCRIZIONI SPECIFICHE</b>		