
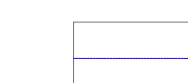


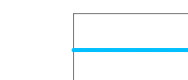





SISTEMA DEI SOTTOSERVIZI

sottoservizi esistenti

-  Acquedotto
-  Gasdotto
-  Fognatura
-  Illuminazione pubblica

sottoservizi di progetto

-  Acquedotto: 7.008 m
-  Gasdotto: 3.450 m
-  Fognatura: 3.148 m
-  Illuminazione pubblica: 3.131 m



Comune di Cologno al Serio

Via Rocca, 2/a - 24055 Cologno al Serio (BG) - 035.4183501
 Provincia di Bergamo

**PIANO DI GOVERNO DEL TERRITORIO
 Legge Regionale 12/2005**

Piano dei Servizi
 Quadro normativo
s3b PUGGS - Variante parziale
 scala 1:5000
 (tavola modificata a seguito della Variante Parziale del PGT)

PGT approvato con delibere di Consiglio Comunale
 n° 53 del 29 Ottobre 2008 e n° 54 del 30 Ottobre 2008

Variante Parziale al PGT
 Adozione: delibera di Consiglio Comunale
 n° 34 del 13 Settembre 2010

Approvazione: delibera di Consiglio Comunale
 n° 4 del 26 Gennaio 2011

Il Sindaco: Roberto Legramanti

Il responsabile del procedimento: Geom. Simone Pinotti

s3 b

FDA international
 urbanistica, architettura

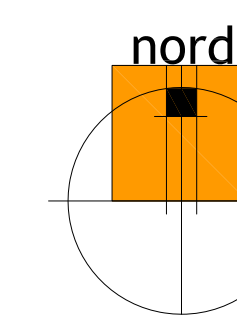
di Marco Facchinetti e Marco Dellavalle

via G. Agnesi 12
 20135 Milano
 Tel. 02-36520482
 Fax 02-36643432

www.fdainternational.it



Collaboratori
 Dott. Nicola Bonati



PIANO DI GOVERNO DEL TERRITORIO VERSIONE APPROVATA E CONFORME ALLE CONTRODEDUZIONI E ALL'APPROVAZIONE DEFINITIVA DELLA VARIANTE PARZIALE AL PIANO DI GOVERNO DEL TERRITORIO AI SENSI DELL'ART. 13 DELLA LEGGE REGIONALE N. 12/2005 E SUCCESSIVE MODIFICHE ED INTEGRAZIONI.
 Delibera n° 4 del 26 gennaio 2011